

AERIUS CALCULATOR

Dit document bevat rekenresultaten van AERIUS Calculator. Het betreft de hoogst berekende stikstofbijdragen per stikstofgevoelig Natura 2000-gebied, op basis van rekenpunten die overlappen met habitattypen en/of leefgebieden die aangewezen zijn in het kader van de Wet natuurbescherming, gekoppeld aan een aangewezen soort, of nog onbekend maar mogelijk wel relevant.

De berekening op basis van stikstofemissies gaat uit van de componenten ammoniak (NH₃) en/of stikstofdioxide (NO_x).

Wilt u verder rekenen of gegevens wijzigen? Importeer de pdf dan in Calculator. Voor meer toelichting verwijzen wij u naar de website www.aerius.nl.

Berekening Vergunde situatie 2015 en beoogde situatie

- ▶ Kenmerken
- ▶ Samenvatting emissies
- ▶ Depositieresultaten
- ▶ Gedetailleerde emissiegegevens

Verdere toelichting over deze PDF kunt u vinden in een bijbehorende leeswijzer. Deze leeswijzer en overige documentatie is te raadplegen via:
<https://www.aerius.nl/handleidingen-en-leeswijzers>.

AERIUS CALCULATOR

Contact

Rechtspersoon

Inrichtingslocatie

G.N.J. Mouris

Lekdijk West 38, 3411 MV Lopik

Activiteit

Omschrijving

AERIUS kenmerk

Vergunde en beoogde situatie
Lekdijk West 38

S31mnFKo88gi

Datum berekening

Rekenjaar

Rekenconfiguratie

20 april 2020, 10:27

2020

Berekend voor natuurgebieden

Totale emissie

Situatie 1

Situatie 2

Verschil

NOx

-

40,86 kg/j

40,86 kg/j

NH₃

557,00 kg/j

449,90 kg/j

-107,10 kg/j

Resultaten

Natuurgebied

Hectare met
hoogste verschil
(mol/ha/j)

Uw berekening heeft geen verschillen opgeleverd boven 0,00 mol/ha/jr.




Toelichting

Aanvrager is gestopt met de melkveehouderij en schaart nu vrouwelijk jongvee en kalfkoeien in van derden.

Locatie
Vergunde situatie
2015



Emissie
Vergunde situatie
2015

Bron Sector	Emissie NH ₃	Emissie NO _x
1  Achterhuis melkstal Landbouw Stalemissies	455,00 kg/j	-
2  Wagenloods Landbouw Stalemissies	14,00 kg/j	-
3  Jongveestal Landbouw Stalemissies	88,00 kg/j	-

Locatie
beoogde situatie



Emissie
beoogde situatie

Bron Sector	Emissie NH ₃	Emissie NO _x
1  Achterhuis melkstal Landbouw Stalemissies	222,40 kg/j	-
2  Wagenloods Landbouw Stalemissies	66,80 kg/j	-
3  Jongveestal Landbouw Stalemissies	160,20 kg/j	-
4  Tractoren op erf Mobiële werktuigen Landbouw	-	37,12 kg/j
5  Emissies bedrijfswoning Wonen en Werken Woningen	< 1 kg/j	3,60 kg/j
6  Vervoersbewegingen van en naar oost Wegverkeer Buitenwegen	< 1 kg/j	< 1 kg/j

Bron
Sector

Emissie NH₃

Emissie NO_x

7



Vervoersbewegingen van en naar west
Wegverkeer | Buitenwegen

< 1 kg/j

< 1 kg/j

Resultaten stikstof gevoelige Natura 2000 gebieden (mol/ha/j)	Natuurgebied	Hectare met hoogste verschil			Verskil op (bijna) overbelaste hexagonen*
		Situatie 1	Situatie 2	Vershil	
	Veluwe	0,01	0,00	0,00	
	Loonse en Drunense Duinen & Leemkuilen	0,01	0,00	0,00	
	Kennemerland-Zuid	0,01	0,00	0,00	
	Biesbosch	0,01	0,00	0,00	
	Naardermeer	0,01	0,00	0,00	
	Oostelijke Vechtplassen	0,01	0,00	0,00	
	Botshol	0,01	0,00	0,00	
	Meijendel & Berkheide	0,01	0,00	0,00	
	Rijntakken	0,01	0,00	0,00	
	Binnenveld	0,01	0,00	0,00	
	Krammer-Volkerak	0,01	0,00	0,00	
	Coepelduynen	0,01	0,00	0,00	
	Langstraat	0,01	0,00	0,00	
	Vlijmens Ven, Moerputten & Bossche Broek	0,01	0,00	0,00	
	Nieuwkoopse Plassen & De Haeck	0,01	0,00	0,00	
	Kolland & Overlangbroek	0,01	0,01	0,00	
	Loevestein, Pompveld & Kornsche Boezem	0,01	0,01	0,00	
	Lingegebied & Diefdijk-Zuid	0,01	0,01	0,00	
	Uiterwaarden Lek	0,07	0,06	- 0,01	
	Zouweboezem	0,10	0,08	- 0,02	

- * Als de hoogste depositietoename plaatsvindt op een hexagoon waar géén sprake is van een (naderende) stikstofoverbelasting, dan is de hoogste toename op een hexagoon met wel een (naderende) stikstofoverbelasting in deze kolom weergegeven.

Resultaten per habitatype (mol/ha/j) voor de 10 stikstofgevoelige Natura 2000-gebieden met het hoogste resultaat	Veluwe Habitatype	Hectare met hoogste verschil			Verskil op (bijna) overbelaste hexagonen*
		Situatie 1	Situatie 2	Verskil	
	Lg13 Bos van arme zandgronden	0,01	0,00	0,00	
	H9190 Oude eikenbossen	0,01	0,00	0,00	
	ZGLg14 Eiken- en beukenbos van lemige zandgronden	0,01	0,00	0,00	
	Lg14 Eiken- en beukenbos van lemige zandgronden	0,01	0,00	0,00	
	H9120 Beuken-eikenbossen met hulst	0,01	0,00	0,00	
	L4030 Droge heiden	0,01	0,00	0,00	
	H4030 Droge heiden	0,01	0,00	0,00	
	ZGL4030 Droge heiden	0,01	0,00	0,00	
	ZGLg13 Bos van arme zandgronden	0,01	0,00	0,00	
	Lg09 Droog struisgrasland	0,01	0,00	0,00	
	ZGLg09 Droog struisgrasland	0,01	0,00	0,00	
	H2310 Stui/zandheiden met struikhei	0,01	0,00	0,00	
	ZGLg01 Permanente bron & Langzaam stromende bovenloop	0,01	0,00	0,00	
	H5130 Jeneverbesstruwelen	0,01	0,00	0,00	
	H2330 Zandverstuivingen	0,01	0,00	0,00	
	H3160 Zure vennen	0,01	0,00	0,00	
	H6230vka Heischrale graslanden, vochtig kalkarm	0,01	0,00	0,00	

Loonse en Drunense Duinen & Leemkuilen

Habitattype	Hectare met hoogste verschil			Verschil op (bijna) overbelaste hexagonen*
	Situatie 1	Situatie 2	Verschil	
H91EoC Vochtige alluviale bossen (beekbegeleidende bossen)	0,01	0,00	0,00	
H2310 Stuifzandheiden met struikhei	0,01	0,00	0,00	
H2330 Zandverstuivingen	0,01	0,00	0,00	
H9190 Oude eikenbossen	0,01	0,00	0,00	
H9160A Eiken-haagbeukenbossen (hogere zandgronden)	0,01	0,00	0,00	
H9120 Beuken-eikenbossen met hulst	0,01	0,00	0,00	
H4030 Droge heiden	0,01	0,00	0,00	
H3130 Zwakgebufferde vennen	0,01	0,00	0,00	

Kennemerland-Zuid

Habitattype	Hectare met hoogste verschil			Verschil op (bijna) overbelaste hexagonen*
	Situatie 1	Situatie 2	Verschil	
H2130B Grijze duinen (kalkarm)	0,01	0,00	0,00	
H2180A Duinbossen (droog), berken-eikenbos	0,01	0,00	0,00	
H2130A Grijze duinen (kalkrijk)	0,01	0,00	0,00	
H2180C Duinbossen (binnenduinrand)	0,01	0,00	0,00	
H2160 Duindoornstruwelen	0,01	0,00	0,00	
H2170 Kruiwilgstruwelen	0,01	0,00	0,00	

Biesbosch

Habitattype	Hectare met hoogste verschil			Verskil op (bijna) overbelaste hexagonen*
	Situatie 1	Situatie 2	Verskil	
Lg11 Kamgrasweide & Bloemrijk weidevogelgrasland van het rivieren- en zeekleigebied	0,01	0,00	0,00	
Lg08 Nat, matig voedselrijk grasland	0,01	0,00	0,00	
H6510A Glanshaver- en vossenstaarthooilanden (glanshaver)	0,01	0,01	0,00	
H6510B Glanshaver- en vossenstaarthooilanden (grote vossenstaart)	0,01	0,01	0,00	
H6120 Stroomdalgraslanden	0,01	0,01	0,00	
H91EoB Vochtige alluviale bossen (essen- iepenbossen)	0,01	0,01	0,00	

Naardermeer

Habitattype	Hectare met hoogste verschil			Verskil op (bijna) overbelaste hexagonalen*
	Situatie 1	Situatie 2	Verskil	
H3140lv Kranswierwateren, in laagveengebieden	0,01	0,00	0,00	
H3150baz Meren met krabbenscheer en fonteinkruiden, buiten afgesloten zeearmen	0,01	0,00	0,00	
H4010B Vochtige heiden (laagveengebied)	0,01	0,00	0,00	
Lg05 Grote-zeggenmoeras	0,01	0,00	0,00	
H3130 Zwakgebufferde vennen	0,01	0,00	0,00	
H6410 Blauwgraslanden	0,01	0,00	0,00	
H7140B Overgangs- en trilvenen (veenmosrietlanden)	0,01	0,00	0,00	
H91Do Hoogveenbossen	0,01	0,00	0,00	
H9999:94 Habitattype onbekend/onzeker KDW op basis meest kritische relevante type (H3130).	0,01	0,00	0,00	
ZGH7140B Overgangs- en trilvenen (veenmosrietlanden)	0,01	0,00	0,00	
H7140A Overgangs- en trilvenen (trilvenen)	0,01	0,01	0,00	
ZGH3150baz Meren met krabbenscheer en fonteinkruiden, buiten afgesloten zeearmen	0,01	0,01	0,00	

Oostelijke Vechtplassen

Habitatype	Hectare met hoogste verschil			Verskil op (bijna) overbelaste hexagonen*
	Situatie 1	Situatie 2	Verskil	
Lg05 Grote-zeggenmoeras	0,01	0,00	0,00	
H3140lv Kranswierwateren, in laagveengebieden	0,01	0,00	0,00	
H3150baz Meren met krabbenscheer en fonteinkruiden, buiten afgesloten zeearmen	0,01	0,00	0,00	
ZGH3150baz Meren met krabbenscheer en fonteinkruiden, buiten afgesloten zeearmen	0,01	0,00	0,00	
ZGH3140lv Kranswierwateren, in laagveengebieden	0,01	0,00	0,00	
ZGH91Do Hoogveenbossen	0,01	0,00	0,00	
H7210 Galigaanmoerassen	0,01	0,00	0,00	
H7140B Overgangs- en trilvenen (veenmosrietlanden)	0,01	0,00	0,00	
ZGH7140B Overgangs- en trilvenen (veenmosrietlanden)	0,01	0,00	0,00	
H7140A Overgangs- en trilvenen (trilvenen)	0,01	0,00	0,00	
H91Do Hoogveenbossen	0,01	0,01	0,00	
H6410 Blauwgraslanden	0,01	0,01	0,00	
H9999:95 Habitatype onbekend/onzeker KDW op basis meest kritische relevante type (H7140B).	0,01	0,01	0,00	
ZGH7140A Overgangs- en trilvenen (trilvenen)	0,01	0,01	0,00	
H4010B Vochtige heiden (laagveengebied)	0,01	0,01	0,00	
ZGH6410 Blauwgraslanden	0,01	0,01	0,00	

Botshol

Habitattype	Hectare met hoogste verschil			Verskil op (bijna) overbelaste hexagonen*
	Situatie 1	Situatie 2	Vershil	
H91Do Hoogveenbossen	0,01	0,00	0,00	
H7140B Overgangs- en trilvenen (veenmosrietlanden)	0,01	0,00	0,00	
H7210 Galigaanmoerassen	0,01	0,00	0,00	
H6510A Glanshaver- en vossenstaarthooilanden (glanshaver)	0,01	0,00	0,00	
H3140lv Kranswierwateren, in laagveengebieden	0,01	0,00	0,00	
ZGH3140lv Kranswierwateren, in laagveengebieden	0,01	0,00	0,00	
H3150baz Meren met krabbenscheer en fonteinkruiden, buiten afgesloten zeearmen	0,01	0,00	0,00	

Meijendel & Berkheide

Habitatype	Hectare met hoogste verschil			Verskil op (bijna) overbelaste hexagonen*
	Situatie 1	Situatie 2	Verskil	
H2130B Grijze duinen (kalkarm)	0,01	0,00	0,00	
H2160 Duindoornstruwelen	0,01	0,00	0,00	
H2180Ao Duinbossen (droog), overig	0,01	0,00	0,00	
H2180C Duinbossen (binnenduinrand)	0,01	0,00	0,00	
H2130A Grijze duinen (kalkrijk)	0,01	0,00	0,00	
Lg12 Zoom, mantel en droog struweel van de duinen	0,01	0,00	0,00	
H2180B Duinbossen (vochtig)	0,01	0,00	0,00	
H2120 Witte duinen	0,01	0,00	0,00	
ZGH2160 Duindoornstruwelen	0,01	0,00	0,00	
H2180Abe Duinbossen (droog), berken-eikenbos	0,01	0,00	0,00	
ZGH2180C Duinbossen (binnenduinrand)	0,01	0,00	0,00	
ZGH2180Ao Duinbossen (droog), overig	0,01	0,00	0,00	

Rijntakken

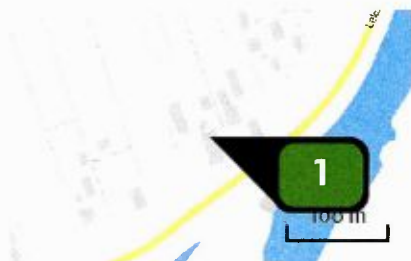
Habitattype	Hectare met hoogste verschil			Verskil op (bijna) overbelaste hexagonalen*
	Situatie 1	Situatie 2	Vershil	
ZGLg08 Nat, matig voedselrijk grasland	0,01	0,00	0,00	
ZGLg11 Kamgrasweide & Bloemrijk weidevogelgrasland van het rivieren- en zeekleigebied	0,01	0,00	0,00	
Lg11 Kamgrasweide & Bloemrijk weidevogelgrasland van het rivieren- en zeekleigebied	0,01	0,00	0,00	
Lg08 Nat, matig voedselrijk grasland	0,01	0,00	0,00	
H6510A Glanshaver- en vossenstaarthooilanden (glanshaver)	0,01	0,00	0,00	
Lg07 Dotterbloemgrasland van veen en klei	0,01	0,00	0,00	
Lg02 Geïsoleerde meander en petgat	0,01	0,00	0,00	
ZGLg02 Geïsoleerde meander en petgat	0,01	0,00	0,00	
H3150baz Meren met krabbenscheer en fonteinkruiden, buiten afgesloten zeearmen	0,01	0,00	0,00	
H6120 Stroomdalgraslanden	0,01	0,00	0,00	
ZGLg07 Dotterbloemgrasland van veen en klei	0,01	0,00	0,00	
H91Fo Droge hardhoutooibossen	0,01	0,00	0,00	
ZGH3150baz Meren met krabbenscheer en fonteinkruiden, buiten afgesloten zeearmen	0,01	0,00	0,00	
H91EoB Vochtige alluviale bossen (essen-iepenbossen)	0,01	0,01	0,00	

Binnenveld


Habitattype	Hectare met hoogste verschil			Verskil op (bijna) overbelaste hexagonen*
	Situatie 1	Situatie 2	Verskil	
H7140B Overgangs- en trilvenen (veenmosrietlanden)	0,01	0,00	0,00	
H6410 Blauwgraslanden	0,01	0,00	0,00	
H7140A Overgangs- en trilvenen (trilvenen)	0,01	0,00	0,00	

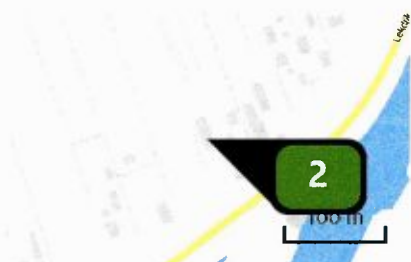
* Als de hoogste depositietoename plaatsvindt op een hexagoon waar geen sprake is van een (naderende) stikstofoverbelasting, dan is de hoogste toename op een hexagoon met wel een (naderende) stikstofoverbelasting in deze kolom weergegeven.

Emissie
(per bron)
Vergunde situatie
2015




Naam **Achterhuis melkstal**
 Locatie (X,Y) **122713, 440021**
 Uitstoothoogte **1,8 m**
 Warmteinhoud **0,000 MW**
 NH₃ **455,00 kg/j**

Dier	RAV code	Omschrijving	Aantal dieren	Stof	Emissiefactor (kg/dier/j)	Emissie
	A 1.100	overige huisvestingssystemen (Rundvee; melk- en kalfkoeien ouder dan 2 jaar) (Overig)	35	NH ₃	13,000	455,00 kg/j



Naam **Wagenloods**
 Locatie (X,Y) **122684, 440034**
 Uitstoothoogte **1,7 m**
 Warmteinhoud **0,000 MW**
 NH₃ **14,00 kg/j**

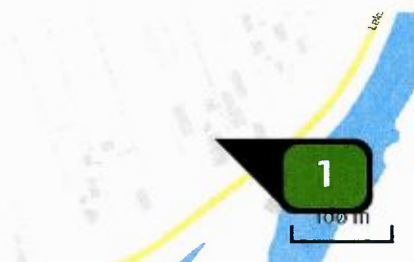
Dier	RAV code	Omschrijving	Aantal dieren	Stof	Emissiefactor (kg/dier/j)	Emissie
	B 1.100	overige huisvestingssystemen (Schapen; schapen ouder dan 1 jaar, inclusief lammeren tot 45 kg) (Overig)	20	NH ₃	0,700	14,00 kg/j



Naam **Jongveestal**
 Locatie (X,Y) **122679, 440049**
 Uitstoothoogte **3,9 m**
 Warmteinhoud **0,000 MW**
 NH₃ **88,00 kg/j**

Dier	RAV code	Omschrijving	Aantal dieren	Stof	Emissiefactor (kg/dier/j)	Emissie
	A 3.100	overige huisvestingssystemen (Rundvee; vrouwelijk jongvee tot 2 jaar) (Overig)	20	NH ₃	4,400	88,00 kg/j

Emissie
(per bron)
beoogde situatie



Naam
Locatie (X,Y)
Uitstoothoogte
Warmteinhoud
NH₃

Achterhuis melkstal
122713, 440021
1,8 m
0,000 MW
222,40 kg/j

Dier	RAV code	Omschrijving	Aantal dieren	Stof	Emissiefactor (kg/dier/j)	Emissie
	A 1.100	overige huisvestingssystemen (Rundvee; melk- en kalfkoeien ouder dan 2 jaar) (Overig)	10	NH ₃	13,000	130,00 kg/j
	A 3.100	overige huisvestingssystemen (Rundvee; vrouwelijk jongvee tot 2 jaar) (Overig)	21	NH ₃	4,400	92,40 kg/j



Naam
Locatie (X,Y)
Uitstoothoogte
Warmteinhoud
NH₃

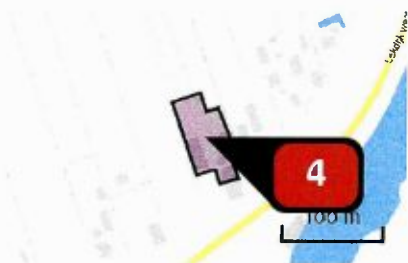
Wagenloods
122684, 440034
1,7 m
0,000 MW
66,80 kg/j

Dier	RAV code	Omschrijving	Aantal dieren	Stof	Emissiefactor (kg/dier/j)	Emissie
	B 1.100	overige huisvestingssystemen (Schapen; schapen ouder dan 1 jaar, inclusief lammeren tot 45 kg) (Overig)	20	NH ₃	0,700	14,00 kg/j
	A 3.100	overige huisvestingssystemen (Rundvee; vrouwelijk jongvee tot 2 jaar) (Overig)	12	NH ₃	4,400	52,80 kg/j



Naam **Jongveestal**
 Locatie (X,Y) **122679, 440049**
 Uitstoothoogte **3,9 m**
 Warmteinhoud **0,000 MW**
 NH₃ **160,20 kg/j**

Dier	RAV code	Omschrijving	Aantal dieren	Stof	Emissiefactor (kg/dier/j)	Emissie
	A 3.100	overige huisvestingssystemen (Rundvee; vrouwelijk jongvee tot 2 jaar) (Overig)	16	NH ₃	4,400	70,40 kg/j
	A 7.100	overige huisvestingssystemen (Rundvee; fokstieren en overig rundvee ouder dan 2 jaar) (Overig)	4	NH ₃	6,200	24,80 kg/j
	A 1.100	overige huisvestingssystemen (Rundvee; melk- en kalfkoeien ouder dan 2 jaar) (Overig)	5	NH ₃	13,000	65,00 kg/j



Naam **Tractoren op erf**
 Locatie (X,Y) **122689, 440056**
 NO_x **37,12 kg/j**

Voertuig	Omschrijving	Brandstof verbruik (l/j)	Uitstoot hoogte (m)	Spreading (m)	Warmte inhoud (MW)	Stof	Emissie
AFW	John Deere 6130 uit 2007		3,5	3,5	0,0	NO _x	14,23 kg/j
	Pre-STAGE <= 1980, 130 - 560 kW	250				NO _x	13,84 kg/j
AFW	Tractoren loonwerker		3,5	3,5	0,0	NO _x	3,84 kg/j
	STAGE II, 18 - 37 kW, bouwjaar 2001/01, Cat. D	250				NO _x	5,21 kg/j



Naam **Emissies bedrijfswoning**
 Locatie (X,Y) **122718, 440005**
 Uitstoothoogte **9,0 m**
 Warmteinhoud **0,000 MW**
 Temporele variatie **Continue emissie**
 NOx **3,60 kg/j**
 NH3 **< 1 kg/j**



Naam **Vervoersbewegingen van en naar oost**
 Locatie (X,Y) **122730, 439972**
 NOx **< 1 kg/j**
 NH3 **< 1 kg/j**

Soort	Voertuig	Aantal voertuigen	Stof	Emissie
Standaard	Zwaar vrachtverkeer	64,0 / jaar	NOx NH3	< 1 kg/j < 1 kg/j
Standaard	Licht verkeer	52,0 / jaar	NOx NH3	< 1 kg/j < 1 kg/j



Naam **Vervoersbewegingen van en naar west**
 Locatie (X,Y) **122695, 439951**
 NOx **< 1 kg/j**
 NH3 **< 1 kg/j**

Soort	Voertuig	Aantal voertuigen	Stof	Emissie
Standaard	Zwaar vrachtverkeer	52,0 / jaar	NOx NH3	< 1 kg/j < 1 kg/j
Standaard	Licht verkeer	104,0 / jaar	NOx NH3	< 1 kg/j < 1 kg/j

Disclaimer

Hoewel verstrekte gegevens kunnen dienen ter onderbouwing van een vergunningaanvraag, kunnen er geen rechten aan worden ontleend. De eigenaar van AERIUS aanvaardt geen aansprakelijkheid voor de inhoud van de door de gebruiker aangeboden informatie. Bovenstaande gegevens zijn enkel bruikbaar tot er een nieuwe versie van AERIUS beschikbaar is. AERIUS is een geregistreerd handelsmerk in Europa. Alle rechten die niet expliciet worden verleend, zijn voorbehouden.

Rekenbasis

Deze berekening is tot stand gekomen op basis van:

AERIUS [versie 2019A_20200403_6c571f9654](#)

Database [versie 2019A_20200403_6c571f9654](#)

Voor meer informatie over de gebruikte methodiek en data zie:

<https://www.aerius.nl/nl/factsheets/release/aerius-calculator-2019A>

