

*Dit document is een bijlage bij het toestemmingsbesluit als bedoeld in artikel 2.7 tweede lid, van het Besluit natuurbescherming.*

## Bijlage, Maatregel

- ▶ Kenmerken
- ▶ Samenvatting emissies
- ▶ Depositieresultaten
- ▶ Gedetailleerde emissiegegevens

Verdere toelichting over deze PDF kunt u vinden in een bijbehorende leeswijzer. Deze leeswijzer en overige documentatie is te raadplegen via:  
<https://www.aerius.nl/handleidingen-en-leeswijzers>.

# AERIUS REGISTER

## Contact

Rechtspersoon	Inrichtingslocatie
Accent adviseurs	Duitsekampweg, 6874BX Wolfheze

## Activiteit

Omschrijving	AERIUS kenmerk	Bevoegd gezag
Wolfheze	RzgNYXRWWjrd	Provincie Gelderland

Datum berekening	Rekenjaar
10 juli 2020, 11:20	2030

Sector	Deelsector	Maatregel
Wegverkeer	Binnen bebouwde kom	Positieve salderingsruimte 2030 t.g.v. de landelijke snelheidsverlagings maatregel

## Totale emissie

	Situatie 1
NOx	3,51 kg/j
NH <sub>3</sub>	< 1 kg/j

## Resultaten

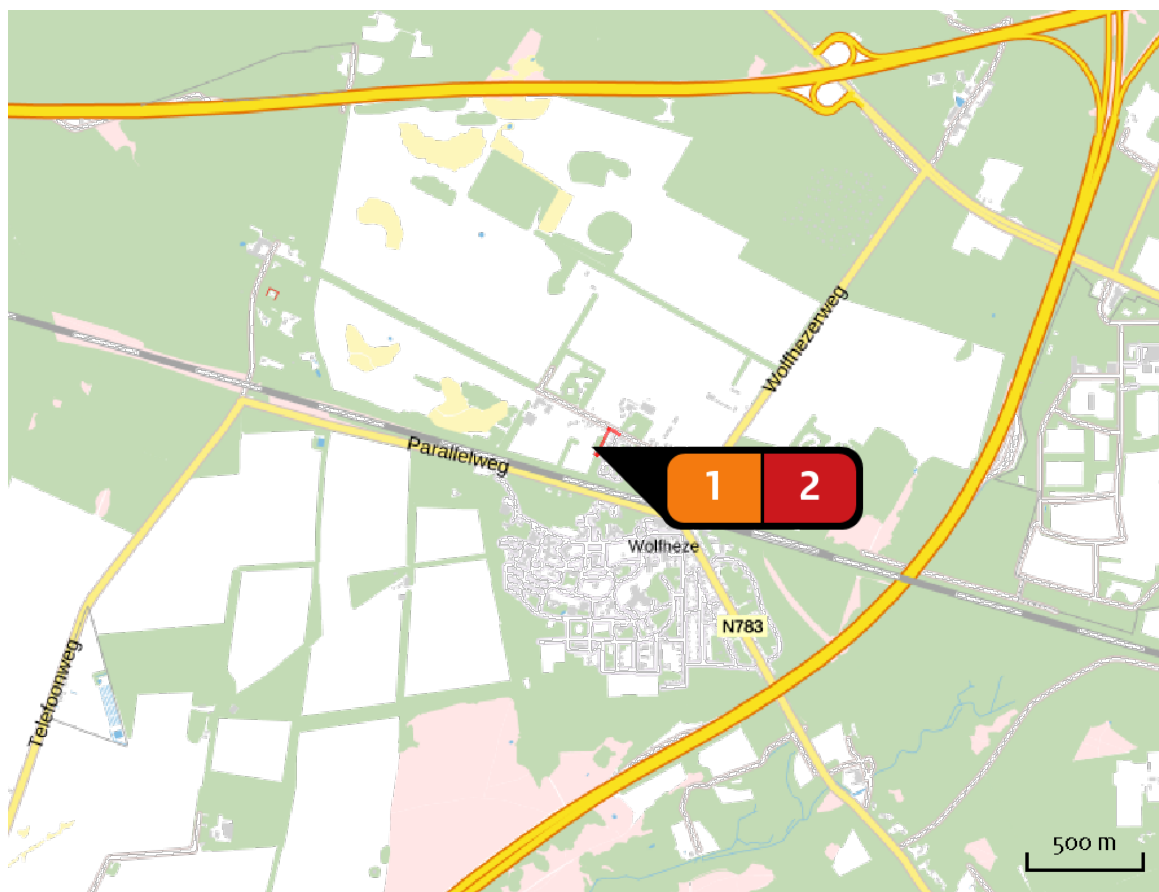
Hectare met  
hoogste bijdrage  
(mol/ha/j)

Natuurgebied	Bijdrage
Veluwe	0,01

## Toelichting

Gebruiksfase woningen


Locatie  
Situatie 1





Emissie  
Situatie 1

Bron Sector		Emissie NH <sub>3</sub>	Emissie NO <sub>x</sub>
1	Bron 1 Wonen en Werken   Woningen	-	-
2	Bron 2 Wegverkeer   Binnen bebouwde kom	< 1 kg/j	3,51 kg/j

Resultaten  
stikstof  
gevoelige  
Natura 2000  
gebieden  
(mol/ha/j)


Natuurgebied	Hoogste bijdrage	Bijdrage op (bijna) overbelaste hexagonen*	Ruimte beschikbaar?
Veluwe	0,01		

-  Ruimte
-  Geen ruimte

\* Als de hoogste depositietoename plaatsvindt op een hexagoon waar géén sprake is van een (naderende) stikstofoverbelasting, dan is de hoogste toename op een hexagoon met wel een (naderende) stikstofoverbelasting in deze kolom weergegeven.

Resultaten  
per  
habitatype  
(mol/ha/j)voor de  
stikstofgevoelige  
Natura 2000-  
gebieden

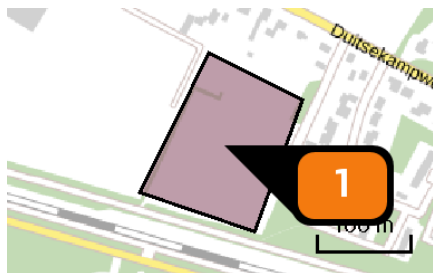
## Veluwe

Habitatype	Hoogste bijdrage	Bijdrage op (bijna) overbelaste hexagonen*	Ruimte beschikbaar?
Lg14 Eiken- en beukenbos van lemige zandgronden	0,01		

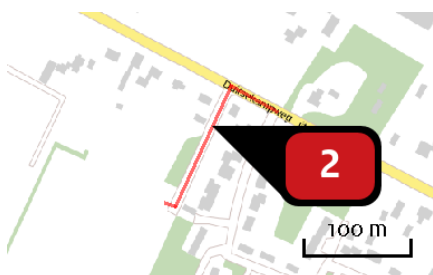
 Ruimte Geen ruimte

\* Als de hoogste depositietoename plaatsvindt op een hexagoon waar géén sprake is van een (naderende) stikstofoverbelasting, dan is de hoogste toename op een hexagoon met wel een (naderende) stikstofoverbelasting in deze kolom weergegeven.

Emissie  
(per bron)  
Situatie 1



Naam **Bron 1**  
 Locatie (X,Y) **182332, 446704**  
 Uitstoothoogte **1,0 m**  
 Oppervlakte **1,9 ha**  
 Spreiding **0,5 m**  
 Warmteinhoud **0,000 MW**  
 Temporele variatie **Continue emissie**



Naam **Bron 2**  
 Locatie (X,Y) **182445, 446782**  
 NOx **3,51 kg/j**  
 NH3 **< 1 kg/j**

Soort	Voertuig	Aantal voertuigen	Stof	Emissie
Standaard	Licht verkeer	393,0 / etmaal	NOx NH3	3,51 kg/j < 1 kg/j

## Disclaimer

De initiatiefnemer is zelf verantwoordelijk voor de kwaliteit van de projectinvoer en de aanvraag wordt getoetst door het bevoegd gezag. De eigenaar van AERIUS aanvaardt geen aansprakelijkheid voor de inhoud van de door de gebruiker aangeboden informatie. AERIUS is een geregistreerd handelsmerk in Europa. Alle rechten die niet expliciet worden verleend, zijn voorbehouden.

## Rekenbasis

Deze berekening is tot stand gekomen op basis van:

AERIUS            versie 2019A\_20200610\_3aefc4c15b

Database        [versie c5ea8671e4\\_test](#)

Voor meer informatie over de gebruikte methodiek en data zie:

<https://www.aerius.nl/nl/factsheets/release/aerius-calculator-2019A>