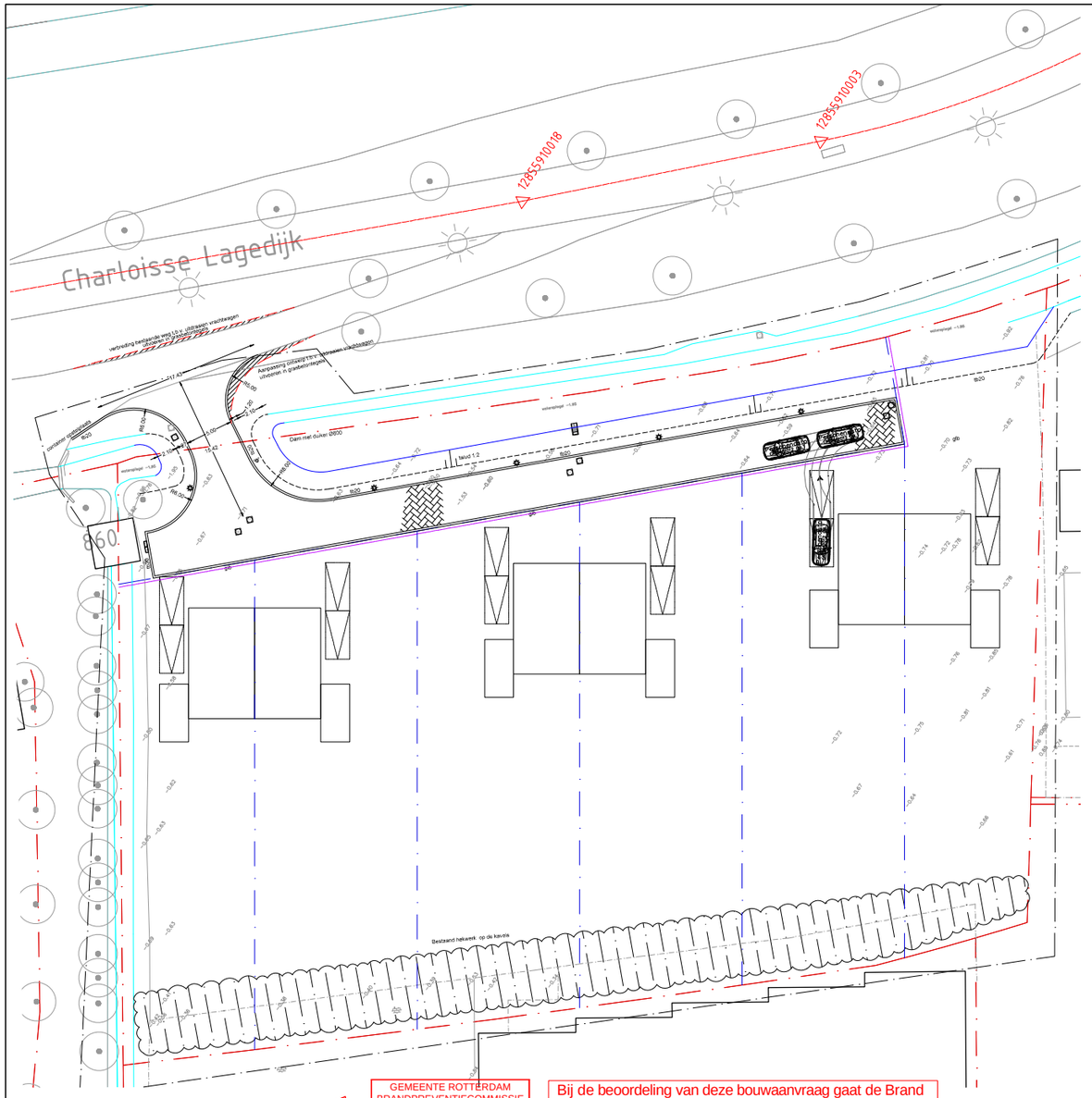

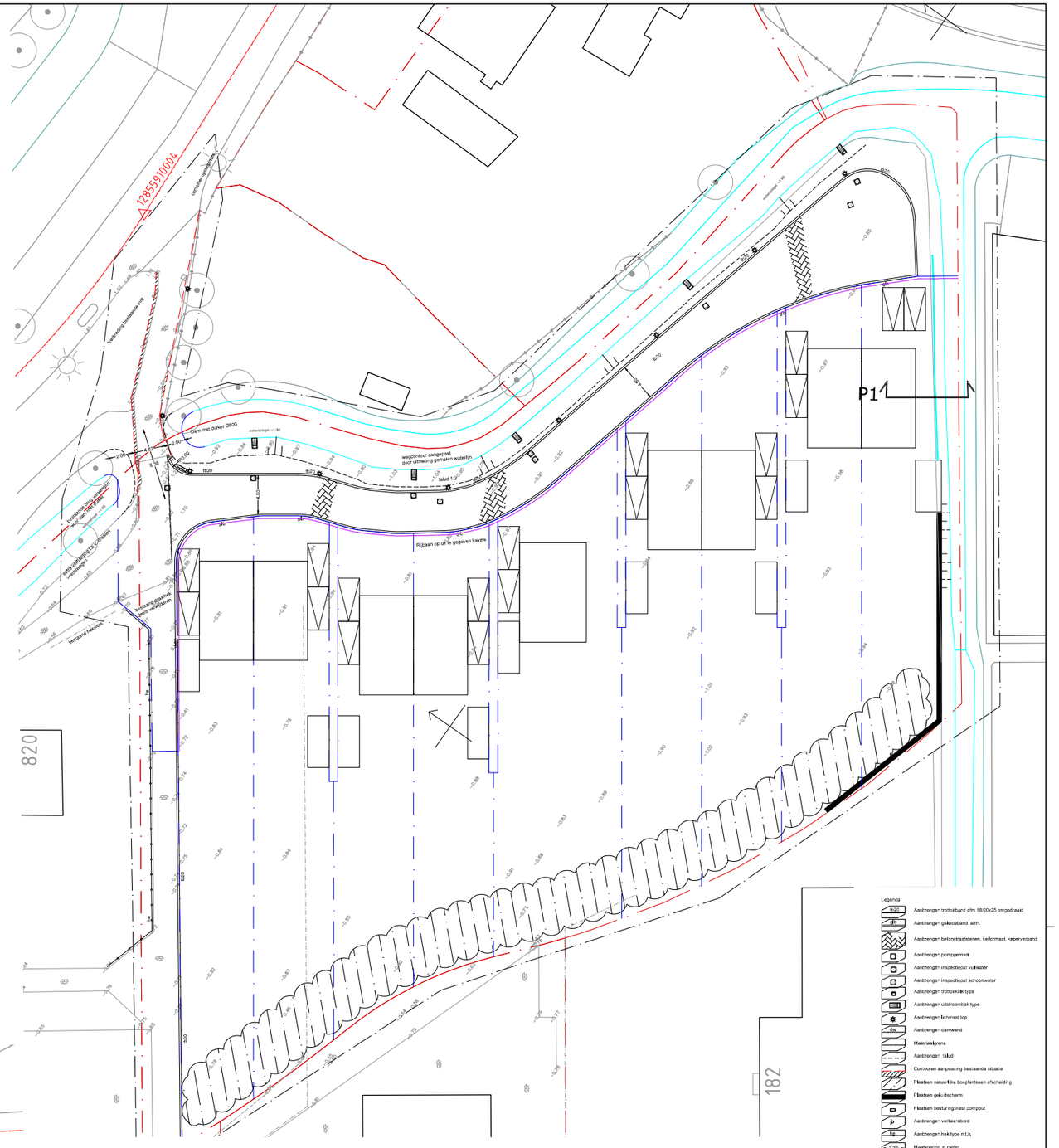

GEMEENTE ROTTERDAM
BRANDPREVENTIECOMMISSIE
vergunningen: AKKOORD
brandweer:

ZIE CORRECTIES

Bij de beoordeling van deze bouwaanvraag gaat de Brand Preventie Commissie er van uit dat:
er openbare bluswatervoorziening aanwezig is of wordt gerealiseerd, conform artikel 6.30 van het Bouwbesluit 2012.
De bereikbaarheid via de openbare weg aanwezig is of wordt
gerealiseerd, conform artikel 6.37 van het Bouwbesluit 2012

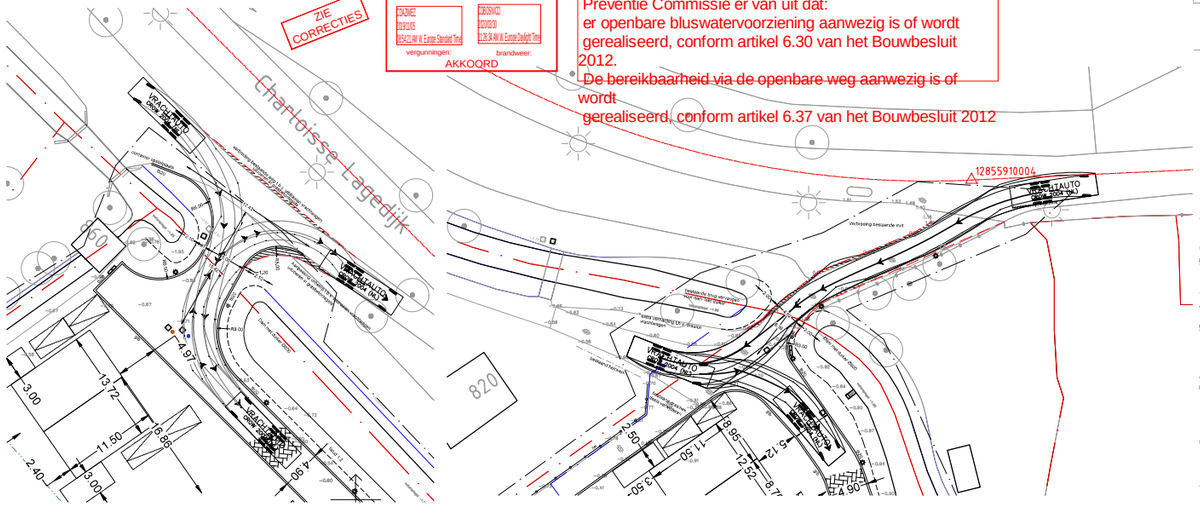

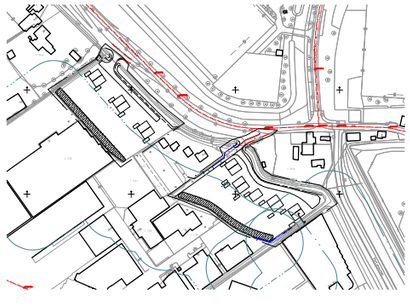

Profiel 1
schaal 1:50

NEUWBOUW	INRIT/KAVEL	TALUD	BESTAANDE WATERSANG
Toekomstig			

2,30 — 1,20

Aanzicht oberpolt v.p.2

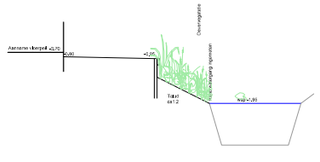

Legenda

- Aanbrengen: trottoirband afm 18/20x25 omgedraaid
- Aanbrengen: gaaiaaband afm.
- Aanbrengen: betonstraatstenen, keiformaat, keperverband
- Aanbrengen: pompgemaal
- Aanbrengen: inspectieput vuilwater
- Aanbrengen: inspectieput schoonwater
- Aanbrengen: trottoirkolk type
- Aanbrengen: uitstroomkolk type
- Aanbrengen: lichtmast top
- Aanbrengen: damwand
- Materiaalgrens
- Aanbrengen: talud
- Contouren aanpassing bestaande situatie
- Plaatsen natuurlijke beeplantsoen afscheiding
- Plaatsen geluidscherm
- Plaatsen besturingskast pompput
- Aanbrengen: verkeersbord
- Aanbrengen hek type n.t.a.
- 2,70 Maatvoering in meter

bolton ONTWIKKELING
een bouwbedrijf van riedemolen

Riede, Mol & Donkers
Ingenieursbureau stads - en landschapsinrichting
O v e r s l a a g 2 2771 C E B O S K O O P
w w w . r i e d e . n l w w w . m o l d o n k e r s . n l

Project: Charloisse Lagedijk	Rev. nr: 455007	Hoofdgroen	
Tekening: Inrichtingstekening	Blad nr: 52-1	30-08-2019	Dam verplaatst
	formaat: A0	02-08-2019	Maatvoering dam
	schaal: 1:200	-	-
	status: Concept	-	-
	datum: 06-08-2019	-	-
	tek: DJdG	ap: 455007 Charloisse Lagedijk	

Gebied: Charlois	Akkoord definitief plan d.d.:				
Hoofdnaam:	SOFRAB:	Opdr.g.:		XX-XX-XXXX	
	SOVRAW:	GAM:	Gekeurd door:	Datum	Versie

Voorlopig Stedenbouwkundig matenplan
Carloisse Lagedijk - Kruidenierslokatie
Charlois - Zuidrand

Schaal: 1:500
Formaat: A + 7
Datum: /021

Gemeente Rotterdam
Stadsontwikkeling
Afdeling Ruimte & Wonen

Bestandsnaam: 455007 Charloisse Lagedijk.dwg

TE - 19 / ---

Blad nr: 1/1