

[Zoek regelingen op overheid.nl](#)

Waterschap Brabantse Delta

Ziet u een fout in deze regeling? [Meld het ons op regelgeving@overheid.nl](mailto:Meld_het_ons_op_regelgeving@overheid.nl)**Beleidsregels voor waterkering, waterkwantiteit en grondwater****Wetstechnische informatie****Gegevens van de regeling**

Organisatie	Waterschap Brabantse Delta
Organisatietype	Waterschap
Officiële naam regeling	Beleidsregels voor waterkering, waterkwantiteit en grondwater
Citeertitel	Beleidsregels voor waterkering, waterkwantiteit en grondwater
Vastgesteld door	dagelijks bestuur
Onderwerp	bestuur en recht
Eigen onderwerp	

Opmerkingen met betrekking tot de regeling

Geen

Wettelijke grondslag(en) of bevoegdheid waarop de regeling is gebaseerd[Algemene wet bestuursrecht, art. 4:81](#)**Regelgeving die op deze regeling is gebaseerd (gedelegeerde regelgeving)**

Geen

Overzicht van in de tekst verwerkte wijzigingen

Datum inwerkingtreding	Terugwerkende kracht tot en met	Datum uitwerkingtreding	Betreft	Datum ondertekening Bron bekendmaking	Kenmerk voorstel
18-11-2016	25-07-2016	01-01-2019	diverse wijzigingen	18-10-2016 Waterschapsblad 2016, nr 9193	16IT040625
25-07-2016		16-01-2017	diverse wijzigingen in Inleiding en Beleidsregels 1, 2, 3, 5, 6, 7, 8, 9, 10, 11, 14, 16, 17, 18 en 22	19-07-2016 Waterschapsblad 2016, nr 6026	16IT030039
01-03-2015		24-07-2016			14IT032243

nieuwe
regeling

10-02-2015

[Waterschapsblad
2015, 1493](#)

Tekst van de regeling

Intitulé

Beleidsregels voor waterkering, waterkwantiteit en grondwater

Inleiding beleidsregels

1. Keur

Het waterschap is bevoegd om nadere regels te stellen aan activiteiten en handelingen die mogelijk een nadelig effect hebben op het watersysteem. Dit met als doel het voorkomen en waar nodig beperken van overstromingen, wateroverlast en waterschaarste. Betreffende regels zijn in de Keur vastgelegd met een aantal gebods- en verbodsbepalingen. De Keur is een verordening van het waterschap vastgesteld door het algemeen bestuur en heeft betrekking op het waterkeringsbeheer en het waterkwantiteitsbeheer.

2. Algemene regels

Veel voorkomende werkzaamheden die onder voorwaarden kunnen worden toegestaan, reguleert het waterschap zoveel mogelijk via algemene regels. Hiermee worden tijdrovende en onnodige vergunningprocedures voorkomen.

3. Beleidsregels

Daar waar niet aan de algemene regels kan worden voldaan, bestaat de mogelijkheid een vergunning voor de werkzaamheden aan te vragen. Als het gevraagde vergunbaar is, kunnen nadere regels aan de wijze van uitvoering en onderhoud worden gesteld. Het waterschap hanteert beleidsregels om op eenduidige wijze te kunnen bepalen of en hoe een activiteit of handeling kan worden vergund. Het doel van deze beleidsregels is aan te geven hoe het dagelijks bestuur van het waterschap omgaat met zijn bevoegdheid om vergunning te verlenen van de gebods- en verbodsbepalingen die in de Keur zijn opgenomen. Deze beleidsregels voorkomen dat bij het in behandeling nemen van een aanvraag voor een vergunning ieder keer een volledige belangenafweging moet worden gemaakt. Deze beleidsregels geven de algemeen te volgen lijn aan. In individuele gevallen kan het noodzakelijk zijn om toch af te wijken van de beleidsregels. Bijvoorbeeld als dit zou leiden tot onredelijke situaties of dit zou kunnen leiden tot een ongewenste waterhuishoudkundige situatie. Het dagelijks bestuur van het waterschap blijft daarom altijd bevoegd in het individuele geval gemotiveerd af te wijken van de beleidsregels. In deze beleidsregels zijn de uitgangspunten voor het al dan niet verlenen van een vergunning nader uitgewerkt, en ze vormen dan ook het toetsingskader bij vergunningverlening. Ook kunnen andere (separate) beleidsregels van het waterschap aan de orde zijn als toetsingskader.

4. Relatie tot andere wet- en regelgeving

In de Waterschapswet (artikel 56) is bepaald dat het waterschapsbestuur bevoegd is tot regeling en bestuur ter behartiging van de taken die het waterschap zijn opgedragen. Dit betekent dat het waterschapsbestuur een autonome bevoegdheid heeft tot het stellen van regels. Dergelijke regels zijn onder andere vastgelegd in de Keur. Echter waterkwaliteitsaspecten zijn geregeld in landelijke wet- en regelgeving, zoals bijvoorbeeld de Waterwet, het Activiteitenbesluit milieubeheer en het Besluit lozen buiten inrichtingen. Ook deze en andere wet- en regelgeving kunnen aan de orde zijn.

5. Uitleg opbouw beleid

Alle toetsingscriteria zijn cumulatief, tenzij een of-bepaling is opgenomen.

Vastgestelde ecologische functies zijn aangegeven in het Water Beheerplan en het Provinciaal Milieu- en waterplan.

Beleid oppervlaktewater

1. Beleidsregel peilafwijkingen in een oppervlaktewaterlichaam, waaronder begrepen onderbemalingen

1.1. Kader

1.1.1. Keur

Op grond van artikel 3.1, eerste lid van de keur, is het verboden zonder vergunning van het bestuur gebruik te maken van een oppervlaktewaterlichaam of bijbehorende beschermingszones of ondersteunende kunstwerken door daarin, daarop, daarboven, daarover of daaronder handelingen te verrichten, werken te behouden of vaste substanties of voorwerpen te laten staan, liggen of drijven.

Daarnaast is het op grond van artikel 3.1, tweede lid verboden zonder vergunning een oppervlaktewater-lichaam of ondersteunend kunstwerk aan te leggen.

Hieronder wordt ook verstaan het wijzigen van het waterpeil in een oppervlaktewaterlichaam door middel van een werk; daaronder begrepen de onderbemaling.

1.1.2. Begripsbepaling

Onderbemaling: Bij onderbemaling kan worden gedacht aan het afdammen van watervoerende wateren en het plaatsen van een pomp. De reden om een onderbemaling in te stellen is meestal om het land geschikt te maken voor gebruik door de drooglegging te vergroten. Daarnaast valt te denken aan onderbemalingen ten behoeve van een specifieke agrarische functie. Een peilverhoging in landelijk gebied gebeurt meestal om natuurwaarden, archeologische of cultuurhistorische waarden te beschermen. In het stedelijk gebied wordt het peil meestal veranderd om de bebouwing te beschermen.

Beschermde gebieden waterhuishouding: Gebieden die als dusdanig zijn opgenomen in de Keurkaarten. De beschermde gebieden waterhuishouding zijn overgenomen uit de Provinciale Verordening water Noord Brabant. Hieronder valt de ecologische hoofdstructuur (EHS - opgevuld), inclusief de ecologische verbindingzones (EVZ).

Attentiegebieden: Gebieden die als dusdanig zijn opgenomen in de Keurkaarten. Bij de attentiegebieden gaat het om beschermingsgebieden van gemiddeld 500 meter rond de zogenaamde "natte natuurparels". Rond de Groote Peel is de 2 kilometerzone uit het aanwijzingsbesluit van de minister van LNV op grond van de Natuurbeschermingswet als beschermingsgebied overgenomen. De begrenzing is overgenomen uit de Provinciale Verordening Water.

Beperkt Beschermde Gebieden: Gebieden die als dusdanig zijn opgenomen in de Keurkaarten. Het betreft gebieden waar een beperkte waterhuishoudkundige bescherming wordt nagestreefd. Bij de nadere uitwerking van de gebiedsaanduiding is nadrukkelijk rekening gehouden met de externe werking (art. 6 Richtlijn 92/43/EEG) ingevolge de Habitatrictlijn voor met name de gebieden die gelegen zijn in Vlaanderen direct aan de Rijksgrenzen.

Beekdalen: Gebieden die als dusdanig zijn opgenomen in de Keurkaarten. De beekdalen betreffen kwelgebieden in de AHS die hydrologisch gezien tot de meest waardevolle gebieden van het beheergebied van het waterschap gerekend kunnen worden.

Wijstgebieden: Gebieden die als dusdanig zijn opgenomen in de Keurkaarten. Het betreft een uniek geohydrologisch verschijnsel dat zich langs de Peelrandbreuk voordoet. De Peelrandbreuk vormt de overgang tussen de zakkende gronden (slenk) en stijgende gronden (horst) in Oost Brabant. Langs de breuklijn schuren de gronden langs elkaar waardoor deze slecht doorlatend wordt voor grondwater. Het verschijnsel dat de grondwaterstand op de hoger gelegen horst duidelijk hoger ligt dan in de lager gelegen slenk, wordt als wijst getypeerd. Wijstgebieden zijn de gebieden waar dit verschijnsel duidelijk zichtbaar is. Deze gebieden zijn overgenomen uit het Provinciaal Milieu- en waterplan, aangeduid als "projectgebieden Wijst".

1.1.3. Toepassingsgebied

Deze beleidsregel is van toepassing op het aanleggen van voorzieningen of activiteiten die peilafwijkingen tot gevolg hebben in alle a-wateren. Bij voorzieningen die peilafwijkingen tot gevolg hebben kan gedacht worden aan stuwen, gemalen en dammen en inlaten van water.

1.2. Doel van de beleidsregel

In het geval van voorzieningen die peilafwijkingen tot gevolg hebben wordt het waterpeil en dus ook het watersysteem beïnvloed. Zo kan er een versnippering van het waterbeheer optreden, evenals een vermindering van het bergend vermogen. Voorkomen moet worden dat het watersysteem dusdanig negatief wordt beïnvloed dat het niet meer optimaal functioneert of dat de vastgelegde gebruiksfunctie (inclusief de ecologische) wordt geschaad. Voor de beschermde gebieden keur wordt een waterhuishoudkundige bescherming voorgestaan gericht op het, bij voorkeur, verbeteren van de condities voor de natuur of op verbetering van de landbouwkundige condities maar minimaal stand-still.

1.3. Motivering van de beleidsregel

1.3.1. Algemeen

Uitgangspunt van deze beleidsregel is dat peilafwijkingen geen nadelige effecten hebben voor het omliggende gebied. Het vastgestelde peil moet immers niet worden aangetast.

Bij het vaststellen van een peilbesluit en streefpeilen is zorgvuldig gekeken welke peilen het beste gehandhaafd kunnen worden binnen een gebied. Hierbij is een afweging gemaakt tussen de diverse belangen. Vergunningen tot peilafwijkingen dienen uitsluitend een specifiek doel, waarvan hertoetsing moet plaatsvinden bij het vaststellen van een nieuw peilbesluit of streefpeil. Daarom worden alleen tijdelijke vergunningen verleend voor de looptijd van het vigerende peilbesluit tot het einde van de geldigheidstermijn van dit peilbesluit. Hetzelfde geldt voor vergunningen voor kunstwerken in streefpeilgebieden.

1.3.2. Waterschapseigendom

Voor de beantwoording van de vraag of in een voorkomend geval vergunning kan worden verleend geldt –in zijn algemeenheid– dat gekeken wordt in hoeverre de activiteit verenigbaar is met het belang van een goede waterhuishouding, daaronder mede begrepen doelmatig beheer en onderhoud. Voor een goede uitoefening van zijn publieke taken heeft het waterschap gronden in eigendom verworven. Op die manier kunnen beheer en onderhoud, beekherstel en herprofilering optimaal worden uitgevoerd. Daarmee is dit eigendomsrecht een mede door de Keur te beschermen belang. In de gevallen waarin de werken op waterschapseigendom zullen worden aangebracht, geldt dan ook dat een vergunningaanvraag daartoe per definitie wordt afgewezen, tenzij

daarvoor privaatrechtelijke toestemming is verkregen. Te denken valt hierbij aan het afsluiten van een gebruiksovereenkomst, het vestigen van een zakelijk recht, dan wel verkoop van de grond.

1.3.3. Beschermd gebied waterhuishouding

Door aanpassing van het watersysteem in het verleden zijn veel natte natuurgebieden in Brabant verdroogd. Het Rijk heeft in 2008 een lijst vastgesteld van gebieden die met voorrang moeten worden hersteld. Binnen Brabant zijn deze gebieden bekend als natte natuurparels. Een aantal hiervan is aangemerkt als Natura 2000 gebied. Binnen de ecologische hoofdstructuur dienen waterhuishoudkundige maatregelen in het teken van verdrogingsbestrijding te staan.

In inrichtingsplannen en beheerplannen (GGOR) zijn de natuurdoelen en de inrichting en beheermaatregelen ter realisatie en bescherming van deze doelen opgenomen. Deze plannen worden benut bij het beoordelen van werkzaamheden van derden.

Gewerkt wordt aan een verbetering van de hydrologische situatie voor de natuur. Heeft een activiteit een hydrologisch effect en is er daarbij sprake van een positief effect op de wezenlijke kenmerken van de natuur dan kan een individuele ingreep in beginsel plaatsvinden indien deze onderdeel uitmaakt van een combinatie van plannen, projecten of handelingen die cumulatief per saldo tot een kwantitatieve en kwalitatieve versterking van de EHS en/of Natura 2000 leidt ("nee tenzij").

1.3.4. Attentiegebieden

De attentiegebieden vormen de buffer tussen de natte natuurparels en hun omgeving. Binnen deze zones dienen hydrologische verschillen tussen natte natuurparels en omgeving opgevangen te worden. De attentiegebieden zijn in eerste instantie gericht op bescherming van de hydrologisch toestand binnen de natte natuurparels. Daarnaast kunnen in deze gebieden, waar nodig, compenserende maatregelen worden getroffen om uitstralingseffecten vanuit de natte natuurparels naar de omgeving te voorkomen. Het totaal aan maatregelen wordt tenminste getoetst op stand-still op de rand van de natte natuurparel. Bij voorkeur heeft het totaal aan maatregelen binnen deze zone een positief effect op de gewenste natuurontwikkeling binnen de beschermde gebieden waterhuishouding.

1.3.5. Beperkt beschermde gebieden

De beperkt beschermde gebieden vormen de buffer tussen de Habitatrictlijngebieden in Vlaanderen en hun omgeving in Nederland. Binnen deze zones dienen hydrologische verschillen tussen Habitatrictlijngebieden en omgeving opgevangen te worden. De beperkt beschermde gebieden zijn in eerste instantie gericht op bescherming van de hydrologisch toestand binnen de gebieden in Vlaanderen. Het totaal aan maatregelen wordt tenminste getoetst op stand-still overeenkomstig de werkwijze in attentiegebieden.

1.3.6. Beekdalen

De beekdalen zijn gebieden in de AHS die hydrologisch erg gevoelig zijn. Om de natuur, kenmerkend voor deze gebieden, te beschermen wordt een zelfde beschermingsregime gehanteerd als bij de Beschermd gebied Waterhuishouding.

1.3.7. Wijstgebieden

In een intentieverklaring (2007) tussen provincie, waterschap, gemeenten, belangenorganisaties en terreinbeheerders zijn afspraken gemaakt om vijf wijstgebieden te herstellen. In het WBP 2010 – 2015 is opgenomen dat het waterschap het wijstverschijnsel in deze gebieden beschermt door activiteiten van derden te reguleren.

Alle activiteiten die het wijstverschijnsel aantasten dienen te worden vermeden. Zoals het doorsnijden van de breuklijn of het treffen van voorzieningen om de grondwaterstand structureel te verlagen.

1.4. Toetsingscriteria

1.4.1. Algemeen

Uitgangspunt bij de beleidsregel peilafwijkingen is dat er geen nadelige effecten ontstaan voor het omliggende gebied. Peilafwijkingen mogen daarom geen ontoelaatbare gevolgen hebben voor:

1. de versnippering van het watersysteem, waarbij de onderlinge samenhang van het systeem minder goed te beheren is, zowel voor waterkwantiteit als voor waterkwaliteit;
2. de bergingscapaciteit van het watersysteem;
3. de kwel en verzilting ten gevolge van de opwaartse druk van het grondwater bij peilverlagingen in het oppervlaktewater;
4. schade aan gebouwen, infrastructuur, waterkeringen en doelstellingen van specifieke waterhuishoudkundige functies;
5. toename van (ongelijkmatige) bodemdaling in het veengebied;
6. landschappelijke-, natuur- en cultuurhistorische waarden.

Hierbij wordt bij de vergunningverlening gekeken naar (technische) mogelijkheden om de invloed op het vastgestelde peil en de ecologische doelstellingen (zoals het vrij migreren van vissen) van het oppervlaktewaterlichaam zoveel als mogelijk te beperken. De gevolgen ten aanzien van afwenteling van wateroverlast en beperking van bergingscapaciteit moeten volledig te ondervangen zijn door het stellen van voorschriften.

Een voorbeeld hiervan is het toepassen van horizontale drainage in combinatie met een centrale afvoerpomp naar het oppervlaktewaterlichaam in plaats van een onderbemaling in een oppervlaktewaterlichaam. Bij drainage wordt de grondwaterstand op perceelniveau aangepast, maar verandert het vastgestelde peil in het oppervlaktewaterlichaam nauwelijks. Een peilverandering kan wel optreden als water vanuit het oppervlaktewater in drainagesystemen wordt ingelaten, met name bij gestuurde systemen.

1.4.2. Waterschapseigendom

Een vergunning wordt geweigerd als het werk zich op waterschapseigendom bevindt en er geen privaatrechtelijke toestemming is of wordt verkregen.

1.4.3. Beschermd gebied Keur

1. Beschermd gebied waterhuishouding en beekdalen

Peilafwijkingen die een structureel hydrologisch negatief effect hebben op de natuur gerichte waterhuishouding zijn niet toegestaan. Peilafwijkingen die de waterhuishouding structureel aantasten kunnen alleen worden toegestaan als het hydrologisch negatief effect volledig wordt gecompenseerd. Ook indien de ingreep een gewenst effect heeft op de natuurfuncties, al is het doel van de ingreep niet primair op natuur gericht, dan kan de ingreep onder voorwaarden worden toegestaan.

De vastgestelde GGOR visies dan wel -plan voor Natura 2000 gebieden en/of natte natuurparels gelden als toetsingskader. Daar waar deze nog niet zijn vastgesteld geldt een stand-stil met betrekking tot op moment van de aanvraag gehanteerde peilen. Als de effecten van peilafwijkingen negatief zijn,

zal de vergunning geweigerd worden of zullen er voorwaarden aan de vergunning worden gesteld.

De compensatie door aanvullende maatregelen wordt beoordeeld door het waterschap.

In specifieke gebieden binnen de EHS en oppervlaktewaterlichamen met bijzondere natuurwaarde kan een peilafwijking onaanvaardbare gevolgen hebben voor het ecologische systeem. Dat kan reden zijn voor het weigeren van een vergunning of het eisen van extra (compenserende) maatregelen.

2. *Attentiegebieden*

Peilafwijkingen mogen geen structureel hydrologisch negatief effect hebben op de waterhuishouding in natte natuurparels. Peilafwijkingen die de gewenste waterhuishouding structureel aantasten kunnen alleen worden toegestaan indien het negatief effect volledig wordt gecompenseerd. Het effect van de peilafwijking wordt getoetst op de rand van de natte natuurparel.

De compensatie door aanvullende maatregelen wordt beoordeeld door het waterschap.

3. *Beperkt beschermde gebieden*

Peilafwijkingen mogen geen structureel hydrologisch negatief effect hebben op de waterhuishouding in habitatrictlijngebieden in Vlaanderen. Peilafwijkingen die de gewenste waterhuishouding structureel aantasten kunnen alleen worden toegestaan indien het negatief effect volledig wordt gecompenseerd. Het effect van de peilafwijking wordt getoetst op de rand van het habitatrictlijngebied.

De compensatie door aanvullende maatregelen wordt beoordeeld door het waterschap.

4. *Wijstgebieden*

- a. Activiteiten die tot een structurele daling van de grondwaterstand leiden, kunnen slechts worden toegestaan wanneer het negatieve effect op het wijstverschijnsel volledig kan worden gecompenseerd door aanvullende maatregelen.
- b. Activiteiten die tot een structureel grotere afstand leiden tussen maaiveld hoogte en grondwaterstand kunnen slechts worden toegestaan wanneer het negatieve effect op het wijstverschijnsel volledig kan worden gecompenseerd door aanvullende maatregelen.
- c. Het initiatief voor de aanvullende maatregelen ligt bij de aanvrager waarvan de hydrologische effectiviteit van de aanvullende maatregelen door het waterschap wordt beoordeeld.

1.4.4. *Onderhoud en stabiliteit*

De wijziging van het peil mag geen negatieve gevolgen hebben voor de wijze van het onderhoud van bestaande werken, of de watergang, of voor de stabiliteit van de taluds van de watergang en stabiliteit van de waterkering.

2. Beleidsregel Plaatsen van lijnvormige obstakels haaks op wateren

2.1. Kader

2.1.1. Keur

Op grond van artikel 3.1, eerste lid van de keur, is het verboden zonder vergunning van het bestuur gebruik te maken van een oppervlaktewaterlichaam of bijbehorende beschermingszones of ondersteunende kunstwerken door daarin, daarop, daarboven, daarover of daaronder handelingen te verrichten, werken te behouden of vaste substanties of voorwerpen te laten staan, liggen of drijven

2.1.2. Begripsbepaling

Lijnvormig obstakel haaks op de watergang: een object dat over het algemeen ten doel heeft een terrein af te sluiten of af te schermen.

2.1.3. Toepassingsgebied

Deze beleidsregel is van toepassing op lijnvormige obstakels haaks op de waterloop in de beschermingszone. Voor veekeringen bestaat een algemene regel. De beleidsregel geldt niet voor de veekeringen die onder die algemene regel vallen.

2.2. Doel van de beleidsregel

Het doel van deze beleidsregel is het beschermen van de functie van wateren als onderdeel van het totale watersysteem. In het geval van lijnvormige obstakels haaks op wateren gaat het er met name om dat er voldoende ruimte overblijft voor doelmatig onderhoud aan de wateren, dat de stabiliteit van de oever wordt gewaarborgd en dat het ecologisch functioneren wordt gewaarborgd.

2.3. Motivering van de beleidsregel

2.3.1. Onderhoud

Langs a-wateren ligt een beschermingszone zoals vastgelegd in de legger. Deze beschermingszones hebben tot doel dat doelmatig onderhoud met groot materieel door het waterschap kan worden uitgevoerd. De wijze van het uitvoeren van onderhoud wordt beheerst door de (beleids)regels van het waterschap. Het is niet de bedoeling om de wijze van uitvoering van onderhoud aan te passen aan individuele gevallen. Het plaatsen van een lijnvormig obstakel haaks op de waterloop binnen de beschermingszone heeft dan ook tot gevolg dat het onderhoud vanaf de betreffende zijde van het water wordt belemmerd. De vraag of doelmatig onderhoud kan worden uitgevoerd is dan ook bepalend voor het al dan niet verlenen van een watervergunning.

2.3.2. Stabiliteit van de oever en constructieve eisen

Een lijnvormig obstakel haaks op de waterloop kan een vrij zware constructie zijn. Voorkomen moet worden dat het profiel van een water wordt aangetast.

2.3.3. Ecologie

Het plaatsen van een lijnvormig obstakel haaks op de waterloop al dan niet binnen de beschermingszone kan een negatief effect hebben op de waterdoelen, met name de ecologische waterdoelen. De vraag of er een negatief effect kan plaats vinden is bepalend voor het al dan niet verlenen van een watervergunning. Voornamelijk de migratie van fauna kan hier hinder van ondervinden.

2.3.4. Waterschapseigendom

Voor de beantwoording van de vraag of in een voorkomend geval vergunning kan worden verleend geldt –in zijn algemeenheid– dat gekeken wordt in hoeverre de activiteit verenigbaar is met het belang van een goede waterhuishouding, daaronder mede begrepen doelmatig beheer en onderhoud. Voor een goede uitoefening van zijn publieke taken heeft het waterschap gronden in eigendom verworven. Op die manier kunnen beheer en onderhoud, beekherstel en herprofilering optimaal worden uitgevoerd. Daarmee is dit eigendomsrecht een mede door de Keur te beschermen belang. In de

gevallen waarin de werken op waterschapseigendom zullen worden aangebracht, geldt dan ook dat een vergunningaanvraag daartoe per definitie wordt afgewezen, tenzij daarvoor privaatrechtelijke toestemming is verkregen. Te denken valt hierbij aan het afsluiten van een gebruiksovereenkomst, het vestigen van een zakelijk recht, dan wel verkoop van de grond.

2.4. Toetsingscriteria

2.4.1. Onderhoud

- 1 Lijnvormige obstakels haaks op de waterloop worden zoveel mogelijk beperkt tot de kruising met openbare wegen of openbaar gebied.
- 2 Op de beschermingszone langs het oppervlaktewaterlichaam moet een doorgang worden geplaatst met een breedte van minimaal vier meter. Indien een kleinere beschermingszone is vastgesteld dan vier meter moet de poort minimaal de breedte van de vastgestelde beschermingszone hebben.
- 3 Eventueel aan te brengen slootwaaiers haaks op oppervlaktewaterlichamen mogen niet in het natte profiel worden geplaatst in verband met vuilophoping.
- 4 Het onderhoud mag door het lijnvormig obstakel haaks op de waterloop niet significant worden verzwaaard.
- 5 Lijnvormige obstakels haaks op de waterloop, die niet voldoen aan punt 1 tot en met 4, kunnen worden toegestaan indien:
 - de bovenbreedte van het oppervlaktewaterlichaam zodanig is dat het onderhoud vanaf 1 zijde mogelijk is, en
 - de overzijde toegankelijk is voor huidige en toekomstig onderhoud. Dit is het geval indien:
 - a aan de overzijde een obstakelvrije en voldoende brede strook grond ligt die in eigendom is van het waterschap, of
 - b aan de overzijde ten behoeve van het waterschap een zakelijk recht is gevestigd op een obstakelvrij en voldoende breed stuk grond. Als een zakelijk recht moet worden gevestigd op het overliggende perceel moet de betreffende rechthebbende in een dergelijke zakelijk recht:
 - de gevolgen van het eenzijdig onderhoud van het water vanaf zijn perceel accepteren, en
 - altijd toegang verlenen tot zijn perceel aan personen die in opdracht van het waterschap werken en hun materieel, en
 - de algehele ontvangstplicht van maaisel, bagger en dergelijke afkomstig van het onderhoud van het water accepteren.
- 6 Een oppervlaktewaterlichaam moet altijd voor onderhoud en inspecties bereikbaar blijven. Wanneer aan de onder 5 vermelde voorwaarden is voldaan, zijn vergunningen binnen de beschermingszone mogelijk mits aan de zijde van het geplande obstakel of bouwwerk in principe een vrije strook met een breedte van minimaal 1 meter aanwezig is voor inspectie. Van de afstand van 1 meter kan worden afgeweken als de bereikbaarheid geborgd is.

2.4.2. Stabiliteit

1. De stabiliteit van de oever en het talud mag door het plaatsen van een lijnvormig obstakel haaks op de waterloop niet verminderen.

2.4.3. Constructieve eisen

1. Afrasteringen die haaks op oppervlaktewaterlichamen met schrikdraad worden aangebracht, worden enkel toegestaan, als deze ter hoogte van het oppervlaktewaterlichaam zijn voorzien van voldoende isolerende handgrepen/voorzieningen.
2. Wanneer de doorgang afgesloten moet worden, is deze bij voorkeur voorzien van een slot van het waterschap. Indien dit niet mogelijk is kan de doorgang worden (af)gesloten zodanig dat het waterschap deze op een eenvoudige manier kan openen.
3. De sluitzijde van een draaiende poort moet aan de zijde van het oppervlaktewaterlichaam komen. Dit betekent dat de poort opent van het oppervlaktewaterlichaam af richting het perceel.

2.4.4. Ecologie/waterkwaliteit

De impact op flora en fauna mag niet negatief zijn. Er mag geen sprake zijn van een significante afname van een bepaalde soort en/of een significante afname van de ecologische kwaliteit. Deze negatieve effecten moeten worden gecompenseerd.

2.4.5. Waterschapseigendom

Een vergunning wordt geweigerd als het werk zich op waterschapseigendom bevindt en er geen privaatrechtelijke toestemming is of wordt verkregen.

3. Beleidsregel Werken en objecten in de watergang en beschermingszone

3.1. Kader

3.1.1. Keur

Op grond van artikel 3.1, eerste lid, van de keur is het verboden zonder watervergunning van het bestuur gebruik te maken van een oppervlaktewaterlichaam of bijbehorende beschermingszones of ondersteunende kunstwerken door daarin, daarop, daarboven, daarover of daaronder handelingen te verrichten, werken te behouden of vaste substanties of voorwerpen te laten staan, liggen of drijven.

3.1.2. Begripsbepaling

Werken en objecten: bijvoorbeeld toestellen, hekwerken, schuttingen en beplantingen. Ook emissieschermen en andere lijnvormige objecten evenwijdig aan de waterloop vallen onder deze beleidsregel.

3.1.3. Toepassingsgebied

Deze beleidsregel is van toepassing op werken en objecten in de watergang en in de beschermingszone. Sommige objecten en bouwwerken bevinden zich vanuit hun functie in het natte profiel oppervlaktewaterlichamen. Voor deze werken (bruggen, stuwen, oevervoorzieningen, etc.) zijn afzonderlijk algemene- of beleidsregels opgesteld.

Wanneer een werk of object niet valt onder een specifieke beleidsregel of algemene regel, kan deze worden beschouwd als werk of object in de zin van deze beleidsregel.

3.2. Doel van de beleidsregel

Het doel van deze beleidsregel is het beschermen van de functie van wateren als onderdeel van het totale watersysteem. In het geval van werken en objecten in de watergang en de beschermingszone gaat het er met name om dat er voldoende ruimte overblijft voor doelmatig onderhoud aan de wateren, dat de stabiliteit van de oever wordt gewaarborgd en dat het ecologisch functioneren wordt gewaarborgd.

3.3. Motivering van de beleidsregel

3.3.1. Algemeen

Werken en objecten in de beschermingszone zijn niet wenselijk, omdat deze een negatief effect (kunnen) hebben op de bereikbaarheid en het onderhoud van een oppervlaktewaterlichaam. Werken en objecten in de watergang kunnen daarnaast zorgen voor opstuwing.

3.3.2. Waterschapseigendom

Voor de beantwoording van de vraag of in een voorkomend geval vergunning kan worden verleend geldt –in zijn algemeenheid– dat gekeken wordt in hoeverre de activiteit verenigbaar is met het belang van een goede waterhuishouding, daaronder mede begrepen doelmatig beheer en onderhoud. Voor een goede uitoefening van zijn publieke taken heeft het waterschap gronden in eigendom verworven. Op die manier kunnen beheer en onderhoud, beekherstel en herprofilering optimaal worden uitgevoerd. Daarmee is dit eigendomsrecht een mede door de Keur te beschermen belang. In de gevallen waarin de werken op waterschapseigendom zullen worden aangebracht, geldt dan ook dat een vergunningaanvraag daartoe per definitie wordt afgewezen, tenzij daarvoor privaatrechtelijke toestemming is verkregen. Te denken valt hierbij aan het afsluiten van een gebruiksovereenkomst, het vestigen van een zakelijk recht, dan wel verkoop van de grond.

3.3.3. Doorstroming en waterberging

Wanneer objecten en bouwwerken in of boven de waterloop worden geplaatst, kan hierdoor de doorstroming van het oppervlaktewaterlichaam verminderen of kan sprake zijn van een vermindering van de beschikbare waterberging in het watersysteem.

3.3.4. Onderhoud

Een van de functies van beschermingszones is het kunnen uitvoeren van machinaal onderhoud. Werken in de beschermingszone zijn in principe dan ook niet gewenst. Het is niet de bedoeling de wijze van onderhoud aan te passen aan nieuwe werken. Een object dat gelijk ligt aan het bestaande maaiveld, waarbij de ontvangstplicht van maaisel geen probleem is, en voldoende stabiliteit biedt voor onderhoudsmachines vormt geen obstakel voor het onderhoud. Ook objecten die paalvormig zijn (bijvoorbeeld bomen), en op een regelmatige voldoende ruime afstand staan en waar onderhoudsmachines onderdoor en voor- of achterlangs kunnen rijden, hoeven geen belemmering te zijn voor doelmatig onderhoud. Hiervoor gelden dan ook ruimere toetsingscriteria.

3.3.5. Eenvoudig verplaatsbare objecten

Eenvoudig verplaatsbare objecten zijn objecten die op eenvoudige wijze te verwijderen of te verplaatsen zijn. Indien de beschermingszone alleen gebruikt wordt voor het buitengewoon onderhoud, zijn dergelijke obstakels geen groot bezwaar. Als waterschap hebben we de ruimte namelijk met grote tussenposen nodig. Hierdoor kunnen objecten toegestaan worden indien ze eenvoudig kunnen worden verwijderd. Het is wel noodzakelijk dat het gewoon onderhoud niet wordt belemmerd.

3.3.6. Stabiliteit

Als een object of werk te dicht op de insteek wordt geplaatst kan dit van invloed zijn op de stabiliteit van een oppervlaktewaterlichaam. Het talud/oever zou daardoor kunnen verzakken waardoor de doorstroming van het water vermindert.

3.3.7. Ecologie en waterkwaliteit

Bomen en andere oeverbeplanting kunnen effect hebben op de waterkwaliteit en de ecologische waarden. Daarom dient bij watergangen met een vastgestelde ecologische functie getoetst te worden aan het effect op die waarden.

3.4. Toetsingscriteria

3.4.1. Oppervlaktewaterlichaam

1. Werken in of op a-wateren worden niet toegestaan, tenzij een zwaarwegend (maatschappelijk) belang bestaat en geen probleem voor de doorstroming en benodigde bergingscapaciteit ontstaat. Uitzondering hierop zijn bomen, andere oeverbeplanting en andere eenvoudig te verwijderen werken op een (flauw) talud dat buiten het natte profiel valt en die het onderhoud niet hinderen.
2. Bij werken in a-wateren wordt getoetst op het effect op de vastgestelde natuurwaarden. Negatieve effecten op deze natuurwaarden worden niet toegestaan.

Sub-paragraaf

3.4.2. Beschermingszone

- 1 Indien objecten gelijk met, onder of boven het maaiveld worden aangebracht en die geen belemmeringen met zich meebrengen voor het huidige en toekomstige onderhoud (zoals bijvoorbeeld bestrating, steiger, veegvuiluitdraaiplaatsen of overhangende takken), kan een watervergunning aan beide zijden worden verleend zolang de stabiliteit van het oppervlaktewaterlichaam gewaarborgd blijft en de taluds niet uitspoelen of inzakken bij belasting door onderhoudsmachines.
- 2 Paalvormige objecten in de beschermingszone kunnen worden toegestaan indien het objecten betreft die redelijkerwijs niet gelijk met of onder maaiveld kunnen worden aangebracht, en op een onderlinge afstand staan van bij voorkeur 10 meter hart op hart en waar onderhoudsmachines onderdoor en voor- of achterlangs kunnen rijden.
- 3 Eenvoudig verplaatsbare objecten binnen de beschermingszone die alleen noodzakelijk is voor het uitvoeren van buitengewoon onderhoud zoals vastgelegd op de legger kunnen worden toegestaan indien:
 - a. deze op een zodanige wijze geplaatst wordt dat deze het uitvoeren van het gewoon onderhoud, inspectie en de doorgang niet belemmert, en;
 - b. de vergunninghouder op aanzeggen van het bestuur en op kosten van de vergunninghouder het object ten behoeve van noodzakelijke waterstaatkundige werkzaamheden verwijdert.
- 4 Objecten of werken in de beschermingszone, die niet voldoen aan punt 1, 2 en 3, kunnen worden toegestaan indien:
 - de bovenbreedte van het oppervlaktewaterlichaam zodanig is dat het huidige en toekomstige onderhoud vanaf 1 zijde mogelijk is, en
 - de overzijde toegankelijk is voor onderhoud. Dit is het geval indien:
 - a aan de overzijde een obstakelvrije en voldoende brede strook grond ligt die in eigendom is van het waterschap, of
 - b

aan de overzijde ten behoeve van het waterschap een zakelijk recht is gevestigd op een obstakelvrij en voldoende breed stuk grond. Als een zakelijk recht moet worden gevestigd op het overliggende perceel moet de betreffende rechthebbende in een dergelijke zakelijk recht:

- de gevolgen van het eenzijdig onderhoud van het water vanaf zijn perceel accepteren, en
- altijd toegang verlenen tot zijn perceel aan personen die in opdracht van het waterschap werken en hun materieel, en
- de algehele ontvangstplicht van maaisel, bagger en dergelijke afkomstig van het onderhoud van het water accepteren.

5 Een oppervlaktewaterlichaam moet altijd voor onderhoud en inspecties bereikbaar blijven. Wanneer aan de onder 4 vermelde voorwaarden is voldaan, zijn vergunningen binnen de beschermingszone mogelijk mits aan de zijde van het geplande obstakel of bouwwerk in principe een vrije strook met een breedte van minimaal 1 meter aanwezig is voor inspectie.

6 In de vergunning kan de voorwaarde worden gesteld dat, onverminderd de onderhoudsplichten van de Keur, binnen een straal van 0,5 meter rondom het werk, al het voor het functioneren van het oppervlaktewaterlichaam schadelijke begroeiingen en afval wordt verwijderd door de vergunninghouder.

3.4.3. Stabiliteit

Een werk of object mag de stabiliteit van het talud en/of de beschermingszone niet negatief beïnvloeden.

3.4.4. Ecologie/waterkwaliteit

De impact op flora en fauna mag niet negatief zijn. Er mag geen sprake zijn van een significante afname van een bepaalde soort en/of een significante afname van de ecologische kwaliteit. Deze negatieve effecten moeten worden gecompenseerd.

3.4.5. Waterschapseigendom

Een vergunning wordt geweigerd als het werk zich op waterschapseigendom bevindt en er geen privaatrechtelijke toestemming is of wordt verkregen.

4. Beleidsregel Werkzaamheden in bergingsgebieden

4.1. Kader

4.1.1. Keur

Op grond van artikel 3.2, eerste lid, van de Keur, is het verboden zonder vergunning gebruik te maken van een bergingsgebied door daarin, daarop, daarboven, daarover of daaronder:

- a. het maaiveld te verhogen;
- b. waterkerende constructies aan te brengen, te wijzigen of te verwijderen;

- c. bouwwerken aan te brengen of te wijzigen.

4.1.2. Toepassingsgebied

Deze beleidsregel is van toepassing op bergingsgebieden. Deze beleidsregel geldt niet voor reserveringsgebieden, omdat dit geen bergingsgebieden zijn in de zin van de Waterwet.

4.2. Doel van de beleidsregel

Het doel van deze beleidsregel is het beschermen van de functie van bergingsgebieden, als onderdeel van het totale watersysteem. In dit geval gaat het om de instandhouding van de bergingscapaciteit.

4.3. Motivering van de beleidsregel

4.3.1. Waterberging

De bedoeling is dat ze (grote) hoeveelheden water kunnen bergen. Er wordt daarbij ook ingespeeld op toenemende neerslaghoeveelheden in de toekomst en de daarmee samenhangende verhoogde waterafvoer. De vastgestelde bergingsgebieden kunnen zowel betrekking hebben op nieuwe gebieden die nu nog niet regelmatig inunderen, als op het langer vasthouden van het water in bestaande gebieden die wel regelmatig inunderen.

Binnen de in de legger aangewezen bergingsgebieden dient de eigenaar/gerechtigde/gebruiker te gedogen dat die gronden vanuit het oppervlaktewaterlichaam tijdelijk inunderen en/of dat water tijdelijk op zijn grond wordt vastgehouden.

Bij ingrepen in bergingsgebieden gaat het om activiteiten die een verlies aan waterbergingscapaciteit van de bergingsgebieden tot gevolg hebben. Daarbij kan gedacht worden aan bebouwing en ophoging van het terrein. Vanwege de belangrijke waterbergende functie dient het verlies aan waterberging ten gevolge van de werkzaamheden volledig te worden gecompenseerd.

Bergingsgebieden zijn van groot waterhuishoudkundig belang, omdat ze kunnen worden ingezet bij het voorkomen van wateroverlast op andere plaatsen. Uitgangspunt bij tegenstrijdigheid/overlap in beleid tussen beschermd gebied en bergingsgebieden is dat de effecten van bergingscapaciteit boven de effecten voor hydrologisch herstel gaan.

4.4. Toetsingscriteria

1. Elke afname van het waterbergend vermogen in een bergingsgebied, moet worden gecompenseerd;
2. Ingrepen mogen geen negatieve invloed hebben op de werking van het bergingsgebied.

5. Beleidsregel duikers en bruggen

5.1. Kader

5.1.1. Keur

1. Op grond van artikel 3.1, eerste lid, van de keur is het verboden zonder vergunning gebruik te maken van een oppervlaktewaterlichaam of bijbehorende beschermingszones of ondersteunende kunstwerken door

daarin, daarop, daarboven, daarover of daaronder handelingen te verrichten, werken te behouden of vaste substanties of voorwerpen te laten staan, liggen of drijven.

5.1.2. Begripsbepaling

Duiker: een buis in een oppervlaktewaterlichaam, die bedoeld is om de waterafvoer mogelijk te houden.

Brug: een werk over een oppervlaktewaterlichaam dat bedoeld is voor de overgang van een perceel aan de ene kant van het oppervlaktewaterlichaam naar een perceel aan de andere kant van het oppervlaktewaterlichaam.

De hoogwaterlijn: is de waterhoogte die bij hoogwaterafvoer verwacht wordt.

Onderhoudspeil: het waterpeil dat wordt ingesteld bij a-wateren ten behoeve van het uitvoeren van onderhoudswerkzaamheden.

5.1.3. Toepassingsgebied

Deze beleidsregel is van toepassing op alle a-wateren inclusief bijbehorende beschermingszones, en op b-wateren voor zover de duiker/brug buiten de reikwijdte van de algemene regel valt.

5.2. Doel van de beleidsregel

Het doel van deze beleidsregel is het in stand houden van het gewenste doorstroomprofiel en bergingscapaciteit van het oppervlaktewaterlichaam, het waarborgen van de stabiliteit van de taluds, het behouden van een goede ecologie in de waterloop en het waarborgen van een doelmatige wijze van onderhoud.

5.3. Motivering van de beleidsregel

5.3.1. Doorstroming en bergingscapaciteit

De meest voorkomende redenen voor het aanleggen van een brug of duiker zijn perceelontsluiting en infrastructurele werken. Voor perceelontsluitingen is slechts een beperkte lengte nodig.

Bij het plaatsen van een dam met duiker treedt een vernauwing op van het oppervlaktewaterlichaam, waardoor de doorstroming van het water vermindert. Afhankelijk van de lengte van de dam en de diameter van de duiker treedt opstuwing en verlies aan berging op, wat problemen kan geven bij bijvoorbeeld piekafvoeren.

Als bruggen worden geplaatst zonder ondersteunende pijlers in het natte profiel van het oppervlaktewaterlichaam heeft de brug vrijwel geen effect op de wateraan- en afvoer in het oppervlaktewaterlichaam van het oppervlaktewaterlichaam. Bij lange bruggen worden vaak wel pijlers gebruikt. Daardoor kan de doorstroming enigszins worden beïnvloed, bijvoorbeeld door ophoping van vuil wanneer de ondersteuningspunten/pijlers te dicht op elkaar zijn geplaatst.

Negatieve effecten moeten worden voorkomen.

5.3.2. Onderhoud

Bij een duiker/brug in/over een a-water is het belangrijk dat het doelmatig onderhoud aan het oppervlaktewaterlichaam niet wordt belemmerd. Hierbij speelt de afstand tussen in de watergang aanwezige werken een rol. Daarnaast is bij bruggen de hoogte van de

brug ten opzichte van het waterpeil van belang, om vuilophoping tegen te gaan en om varend onderhoud mogelijk te houden.

Indien een brug doorloopt op de beschermingszone moet voldoende ruimte voor het uitvoeren van onderhoud overblijven.

5.3.3. Stabiliteit

Bij het aanleggen van een duiker/brug moet rekening gehouden worden met de stabiliteit van de taluds. Bruggen kunnen een aanzienlijk gewicht hebben en als er geen sprake is van een goede ondersteuning, zou dat kunnen leiden tot het verzakken van de taluds. Daarom zijn er toetsingscriteria opgenomen om een goede taludafwerking te waarborgen.

5.3.4. Ecologie/overige gebruiksfuncties

Niet alleen de water aan- en afvoer wordt door duikers beïnvloed. Ze kunnen ook invloed hebben op de waterkwaliteit en ecologie. Door een duiker wordt de oever onderbroken en het open water afgedekt. Dit kan onder andere negatieve gevolgen hebben voor de waterkwaliteit (zuurstofhuishouding) en de migratie van water- en oeverdieren en de verspreiding van plantensoorten. Zowel voor de waterkwaliteit als de waterkwantiteit vanuit ecologisch oogpunt, is het van belang dat er zo min mogelijk duikers voorkomen.

De ecologische effecten van bruggen zijn vele malen kleiner dan bij duikers,

omdat de oevers en waterbodembodem wel doorlopen onder de brug. Daarom gaat bij waterlopen met een vastgestelde ecologische functie de voorkeur uit naar het aanleggen van een brug.

Duikers in waterkeringen zijn ongewenst omdat deze de waterkerende functie aantasten. Wanneer deze toch noodzakelijk zijn voor de ontwatering van het achterliggende gebied, dienen deze duikers te worden voorzien van een waterkerende constructie. Daarnaast moet getoetst worden aan: Beleidsregel algemene toetsingscriteria waterkeringen (beleidsregel 15).

De duiker/brug mag het eventuele gebruik van het oppervlaktewaterlichaam als vaarweg niet belemmeren.

5.3.5. Waterschapseigendom

Voor de beantwoording van de vraag of in een voorkomend geval vergunning kan worden verleend geldt –in zijn algemeenheid– dat gekeken wordt in hoeverre de activiteit verenigbaar is met het belang van een goede waterhuishouding, daaronder mede begrepen doelmatig beheer en onderhoud. Voor een goede uitoefening van zijn publieke taken heeft het waterschap gronden in eigendom verworven. Op die manier kunnen beheer en onderhoud, beekherstel en herprofilering optimaal worden uitgevoerd. Daarmee is dit eigendomsrecht een mede door de Keur te beschermen belang. In de gevallen waarin de werken op waterschapseigendom zullen worden aangebracht, geldt dan ook dat een vergunningaanvraag daartoe per definitie wordt afgewezen, tenzij daarvoor privaatrechtelijke toestemming is verkregen. Te denken valt hierbij aan het afsluiten van een gebruiksovereenkomst, het vestigen van een zakelijk recht, dan wel verkoop van de grond.

5.4. Toetsingscriteria

5.4.1. Algemeen

5.4.1.1. A-water

1. In principe worden er géén duikers en/of bruggen in a-wateren toegestaan. Uitzonderingen hierop zijn:

- Een duiker/brug die nodig is voor perceelontsluiting en waarbij het perceel niet op andere wijze is, of kan worden ontsloten;
- Bij een watergang met een vastgestelde ecologische functie wordt altijd uitgegaan van de aanleg van een brug. Alleen als een brug redelijkerwijs niet mogelijk of ecologisch niet noodzakelijk is, kan gemotiveerd een duiker worden toegestaan. Extra kosten zijn hier geen doorslaggevend argument;
- Percelen die over een afstand van meer dan 100 meter grenzen aan een a-water, kan een extra duiker/brug worden toegestaan om het perceel beter te ontsluiten;
- Bedrijven die vanwege bedrijfshygiënische redenen of andere wetgeving een extra duiker/brug nodig hebben;
- Duikers/bruggen die vanwege infrastructurele werken noodzakelijk zijn.

5.4.1.2. B-water

1. Duikers/bruggen in b-wateren worden toegestaan, tenzij deze worden aangelegd in gebieden met een vastgestelde ecologische functie, kwel- of wijstgebieden. In deze gebieden geldt het algemene uitgangspunt van zoveel mogelijk open water. Duikers/bruggen in een b-water in deze gebieden kunnen hier, naast het afvoeren en bergen van water, de andere functies van de watergang beperken.
2. Duikers en bruggen mogen geen wateroverlast of -schaarste geven. Hierbij moet getoetst worden aan water aan- en afvoer, waterberging, ontwatering, afwatering van percelen, etc.

5.4.2. Doorstroming en waterberging

1. Afhankelijk van de functie en de afmetingen van het oppervlaktewaterlichaam worden er eisen aan de afmetingen gesteld van de duiker of brug. Daarbij mogen de duikers/bruggen geen significant opstuwend effect geven, het benodigd bergend vermogen niet verminderen en geen significant negatieve ecologische effecten geven. Indien er duidelijk een negatief effect is, zal de vergunning niet verleend worden.
2. Voor a-wateren geldt dat duikers/bruggen niet langer mogen zijn dan strikt noodzakelijk.

Hierbij wordt onder andere rekening gehouden met:

- verkeer dat over de duiker/brug heen moet waarbij rekening gehouden wordt met de breedte, lengte en de draaicirkel van de voertuigen, en;
- de verkeersveiligheid, en;
- samenvoegingen van ontsluitingen voor meerdere gebruikers tot 1 brug/duiker moeten waar mogelijk gebruikt worden.

- 3 In beginsel zijn pijlers bij bruggen in het doorstroomprofiel van a-wateren niet toegestaan. Indien pijlers toch noodzakelijk zijn, kunnen voorschriften aan de vergunning worden verbonden ter waarborging van een goede staat van onderhoud en de wateraan- en -afvoer in het oppervlaktewaterlichaam.
- 4 De onderkant van de brugconstructie dient bij voorkeur minimaal 0,5 meter boven de hoogwaterlijn te liggen, met name om vuilophoping en opstuwing te voorkomen. De hoogwaterlijn is gerelateerd aan een afvoer die theoretisch eens in de 10 jaar voorkomt (T=10).

Daar waar een duiker wordt aangelegd met een opstuwende functie moet tevens getoetst worden aan de beleidsregels "Peilafwijkingen in een oppervlaktewaterlichaam".

5.4.3. Onderhoud bij a-wateren

1. Daar waar in a-wateren het onderhoud varend wordt uitgevoerd worden geen duikers toegestaan. Uitzonderingen hierop zijn duikers voor infrastructurele werken waar een brug technisch niet mogelijk is. Hierbij dient het onderhoud van het oppervlaktewater gewaarborgd te blijven. Dit kan door bijvoorbeeld een in- en uitlaatplaats voor de maaiboot te realiseren nabij de duiker.

Bruggen moeten zodanig aangelegd worden dat de maaiboot kan passeren. Doorgaans is dit een hoogte van 1,5 meter van de onderkant van de brug ten opzichte van het onderhoudspeil en een doorvaarbreedte van minimaal 3,5 meter.

2. De aanleg en aanwezigheid van de duiker/ brug mag het doelmatig onderhoud van het oppervlaktewaterlichaam niet belemmeren. Dit betekent dat er voldoende afstand tussen werken aanwezig moet zijn. Hierbij moet ook het buitengewoon onderhoud aan de watergang mogelijk blijven. Om dit te borgen wordt in de vergunning een minimale afstand tussen de werken voorgeschreven. Doorgaans is dit minimaal 10 meter tussen de verschillende werken.

Bij langere duikers dient per 80 meter en bij ieder knikpunt een inspectieput aangelegd te worden.

3. In de vergunning kan de voorwaarde worden gesteld dat, onverminderd de onderhoudsplichten van de Keur, binnen een straal van 0,5 meter rondom het werk, al het voor het functioneren van het oppervlaktewaterlichaam schadelijke begroeiingen en afval wordt verwijderd door de vergunninghouder.

5.4.4. Waterkeringen

1. Duikers door waterkeringen worden in principe niet vergund. Alleen bij zwaarwegend maatschappelijk belang kan hiervan worden afgeweken. Indien een duiker door een waterkering wordt aangelegd, mag de waterkerende functie van de waterkering niet worden aangetast en moet de duiker voorzien worden van een afsluitconstructie.

5.4.5. Vaarwegen

1. De aanleg van een brug mag het eventuele gebruik van een watergang aangewezen als vaarweg niet belemmeren. Dit betekent dat een minimale doorvaarhoogte en breedte van de brug in de vergunning opgenomen kan worden.
2. De aanleg van een duiker in een vaarweg, wordt niet toegestaan.

5.4.6. Stabiliteit

1. De duiker/brug mag de stabiliteit van de taluds en bodem van het oppervlaktewaterlichaam niet aantasten. In de watervergunning kunnen voorschriften worden opgenomen ter voorkoming van negatieve effecten.

5.4.7. Ecologie/waterkwaliteit

1. De impact van duikers en bruggen op aquatische en terrestrische flora en fauna mag niet negatief zijn. Er mag geen sprake zijn van een mogelijke significante afname van een bepaalde soort en/of een significante afname van de ecologische kwaliteit. Deze negatieve effecten moeten worden gecompenseerd.

5.4.8 Waterschapseigendom

Een vergunning wordt geweigerd als het werk zich op waterschapseigendom bevindt en er geen privaatrechtelijke toestemming is of wordt verkregen.

6. Beleidsregel Dempen en graven oppervlaktewaterlichamen

6.1. Kader

6.1.1. Keur

Op grond van artikel 3.1, eerste lid, van de keur is het verboden zonder vergunning gebruik te maken van een oppervlaktewaterlichaam of bijbehorende beschermingszones of ondersteunende kunstwerken door daarin, daarop, daarboven, daarover of daaronder handelingen te verrichten, werken te behouden of vaste substanties of voorwerpen te laten staan, liggen of drijven.

Daarnaast is het op grond van artikel 3.1, tweede lid verboden zonder vergunning een oppervlaktewaterlichaam of ondersteunend kunstwerk aan te leggen.

6.1.2. Begripsbepaling

Dempen: Onder dempen wordt in dit kader verstaan het verkleinen van het profiel van het oppervlakte-waterlichaam (geheel of gedeeltelijk dempen).

Graven: Onder graven wordt verstaan: het wijzigen of vergroten van het profiel van het in het bestaande watersysteem aanwezige oppervlaktewaterlichaam en het nieuw graven van een oppervlaktewaterlichaam.

Beschermde gebieden waterhuishouding: Gebieden die als dusdanig zijn opgenomen in de Keurkaarten. De beschermde gebieden waterhuishouding zijn overgenomen uit de Provinciale Verordening Water. Hieronder valt de ecologische hoofdstructuur (EHS - opgevuld), inclusief de ecologische verbindingzones (EVZ).

Attentiegebieden: Gebieden die als dusdanig zijn opgenomen in de Keurkaarten. Bij de attentiegebieden gaat het om beschermingsgebieden van gemiddeld 500 meter rond de zogenaamde "natte natuurparels". Rond de Groote Peel is de 2 kilometerzone uit het aanwijzingsbesluit van de minister van LNV op grond van de Natuurbeschermingswet als beschermingsgebied overgenomen. De begrenzing is overgenomen uit de Provinciale Verordening Water.

Beperkt Beschermde Gebieden: Gebieden die als dusdanig zijn opgenomen in de Keurkaarten. Het betreft gebieden waar een beperkte waterhuishoudkundige bescherming wordt nagestreefd. Bij de nadere uitwerking van de gebiedsaanduiding is nadrukkelijk rekening gehouden met de externe werking (art. 6 Richtlijn 92/43/EEG) ingevolge de Habitatrichtlijn voor met name de gebieden die gelegen zijn in Vlaanderen direct aan de Rijksgrenzen.

Beekdalen: Gebieden die als dusdanig zijn opgenomen in de Keurkaarten. De beekdalen betreffen kwelgebieden in de AHS die hydrologisch gezien tot de meest waardevolle gebieden van het beheersgebied van het waterschap gerekend kunnen worden.

Wijstgebieden: Gebieden die als dusdanig zijn opgenomen in de Keurkaarten. Het betreft een uniek geohydrologisch verschijnsel dat zich langs de Peelrandbreuk voordoet. De Peelrandbreuk vormt de overgang tussen de zakkende gronden (slenk) en stijgende gronden (horst) in Oost Brabant. Langs de breuklijn schuren de gronden langs elkaar waardoor deze slecht doorlatend wordt voor grondwater. Het verschijnsel dat de grondwaterstand op de hoger gelegen horst duidelijk hoger ligt dan in de lager gelegen slenk, wordt als wijst getypeerd. Wijstgebieden zijn de gebieden waar dit verschijnsel duidelijk zichtbaar is. Deze gebieden zijn overgenomen uit de het Provinciaal Milieu- en waterplan, aangeduid als "projectgebieden Wijst".

6.1.3. Toepassingsgebied

Deze beleidsregel is van toepassing op alle a- en b-wateren, en voor c-wateren voor zover dit niet is vrijgesteld onder algemene regel 4.

6.2. Doel van de beleidsregel

Het doel van deze beleidsregel is om wateroverlast, dan wel watertekort te voorkomen. Hierbij is het doel dat de water aan- en afvoer en de benodigde waterberging tenminste hetzelfde blijven. Ook moet het mogelijk blijven om zonder belemmeringen doelmatig beheer en onderhoud van a-wateren uit te kunnen voeren.

Voor de beschermde gebieden keur wordt een waterhuishoudkundige bescherming voorgestaan gericht op het bij voorkeur verbeteren van de condities voor de natuur of op verbetering van de landbouwkundige condities maar minimaal stand-still voor de natuur.

6.3. Motivering van de beleidsregel

6.3.1. Algemeen

Met een demping of vergroting van oppervlaktewaterlichamen wordt de bestaande afwatering en water-aanvoer veranderd. Een demping mag niet leiden tot een afname van de benodigde bergingscapaciteit van het watersysteem, tenzij deze maatregel is gericht op verbetering van het watersysteem.

Daarnaast wordt de aanleg van een nieuw oppervlaktewaterlichaam of het vergroten van een bestaand oppervlaktewaterlichaam binnen de beschermde gebieden keur alleen toegestaan, indien deze cumulatief tot een kwantitatieve en kwalitatieve versterking van de EHS en/of Natura 2000 leidt.

6.3.2. Waterschapseigendom

Voor de beantwoording van de vraag of in een voorkomend geval vergunning kan worden verleend geldt –in zijn algemeenheid– dat gekeken wordt in hoeverre de activiteit verenigbaar is met het belang van een goede waterhuishouding, daaronder mede begrepen doelmatig beheer en onderhoud. Voor een goede uitoefening van zijn publieke taken heeft het waterschap gronden in eigendom verworven. Op die manier kunnen beheer en onderhoud, beekherstel en herprofilering optimaal worden uitgevoerd. Daarmee is dit eigendomsrecht een mede door de Keur te beschermen belang. In de gevallen waarin de werken op waterschapseigendom zullen worden aangebracht, geldt dan ook dat een vergunningaanvraag daartoe per definitie wordt afgewezen, tenzij daarvoor privaatrechtelijke toestemming is verkregen. Te denken valt hierbij aan het

afsluiten van een gebruiksovereenkomst, het vestigen van een zakelijk recht, dan wel verkoop van de grond.

6.3.3. Peilbesluitgebieden

In peilbesluitgebieden wordt uitgegaan van het zogenaamde “stand-still” principe. Bij iedere demping dient de afname van de hoeveelheid open waterberging in principe dan ook minimaal te worden gecompenseerd binnen hetzelfde peilgebied en zo dicht mogelijk bij de ingreep. Het kan echter voorkomen dat er geen mogelijkheid is tot compenseren in hetzelfde peilgebied. Ook voor grote inrichtingsplannen bestaat vaak de wens om te compenseren in een ander peilgebied.

6.3.4. Beschermde gebieden waterhuishouding

Door aanpassing van het watersysteem in het verleden zijn veel natte natuurgebieden in Brabant verdroogd. Het Rijk heeft in 2008 een lijst vastgesteld van gebieden die met voorrang moeten worden hersteld. Binnen Brabant zijn deze gebieden bekend als natte natuurparels. Een aantal hiervan is aangemerkt als Natura 2000 gebied. Binnen de ecologische hoofdstructuur dienen waterhuishoudkundige maatregelen in het teken van verdrogingsbestrijding te staan.

In inrichtingsplannen en beheerplannen (GGOR) zijn de natuurdoelen en de inrichting en beheermaatregelen ter realisatie en bescherming van deze doelen opgenomen. Deze plannen worden benut bij het beoordelen van werkzaamheden van derden.

Gewerkt wordt aan een verbetering van de hydrologische situatie voor de natuur. Heeft een activiteit een hydrologisch effect en is er daarbij sprake van een positief effect op de wezenlijke kenmerken van de natuur dan kan een individuele ingreep in beginsel plaatsvinden indien deze onderdeel uitmaakt van een combinatie van plannen, projecten of handelingen die cumulatief per saldo tot een kwantitatieve en kwalitatieve versterking van de EHS en/of Natura 2000 leidt (“nee tenzij”).

Doorgaans heeft het dempen van een watergang een positief hydrologisch effect voor de beschermde gebieden, en het graven van een watergang een verdrogend effect.

6.3.5. Attentiegebieden

De attentiegebieden vormen de buffer tussen de natte natuurparels en hun omgeving. Binnen deze zones dienen hydrologische verschillen tussen natte natuurparels en omgeving opgevangen te worden. De attentiegebieden zijn in eerste instantie gericht op bescherming van de hydrologisch toestand binnen de natte natuurparels. Daarnaast kunnen in deze gebieden, waar nodig, compenserende maatregelen worden getroffen om uitstralingseffecten vanuit de natte natuurparels naar de omgeving te voorkomen. Het totaal aan maatregelen wordt tenminste getoetst op stand-still op de rand van de natte natuurparel. Bij voorkeur heeft het totaal aan maatregelen binnen deze zone een positief effect op de gewenste natuurontwikkeling binnen de beschermde gebieden waterhuishouding.

6.3.6. Beperkt beschermde gebieden

De beperkt beschermde gebieden vormen de buffer tussen de Habitatrictlijngebieden in Vlaanderen en hun omgeving in Nederland. Binnen deze zones dienen hydrologische verschillen tussen Habitatrictlijngebieden en omgeving opgevangen te worden. De beperkt beschermde gebieden zijn in eerste instantie gericht op bescherming van de hydrologisch toestand binnen de gebieden in Vlaanderen. Het totaal aan maatregelen wordt tenminste getoetst op stand-still overeenkomstig de werkwijze in attentiegebieden.

6.3.7. Beekdalen

De beekdalen zijn gebieden in de AHS die hydrologisch erg gevoelig zijn. Om de natuur, kenmerkend voor deze gebieden, te beschermen wordt een zelfde beschermingsregime gehanteerd als bij de Beschermde gebieden Waterhuishouding.

6.3.8. Wijstgebieden

In een intentieverklaring (2007) tussen provincie, waterschap, gemeenten, belangenorganisaties en terreinbeheerders zijn afspraken gemaakt om vijf wijstgebieden

te herstellen. In het WBP 2010 – 2015 is opgenomen dat het waterschap het wijstverschijnsel in deze gebieden beschermt door activiteiten van derden te reguleren.

Alle activiteiten die het wijstverschijnsel aantasten dienen te worden vermeden. Zoals het doorsnijden van de breuklijn of het treffen van voorzieningen om de grondwaterstand structureel te verlagen.

6.3.9. Onderhoud

Bij het graven van een nieuw oppervlaktewaterlichaam of het vergraven van een bestaand oppervlaktewater-lichaam, moeten doelmatige onderhoudsmogelijkheden van a-wateren aanwezig blijven.

Dit betekent dat bij de aanleg van a-wateren en het graven van oppervlaktewaterlichamen in de beschermingszone, geborgd moet worden dat een obstakelvrije beschermingszone bestaat.

6.3.10. Stabiliteit

Het is bij nieuwe en te vergraven oppervlaktewaterlichamen belangrijk dat de stabiliteit van oevers en het talud wordt gewaarborgd. Ook het opbarsten van de bodem moet worden voorkomen. Er worden daarom voorschriften gegeven over de taludverhouding en de afwerking van de oever/ taluds.

6.3.11. Ecologie

Ook kunnen (ongewenste) effecten optreden op een aan het oppervlaktewaterlichaam toegekende ecologische functie. Bij een (gedeeltelijke) demping kan de doorstroming verminderen waardoor de waterkwaliteit afneemt. De leefomstandigheden voor planten en dieren kunnen zodanig wijzigen dat het voortbestaan van specifieke planten of dieren wordt bedreigd. In watergangen met een specifieke natuurwaarde kan een aanpassing van het profiel onaanvaardbare gevolgen hebben voor het ecologische systeem. Dat kan reden zijn voor specifieke voorschriften in de vergunning, dan wel het weigeren van een vergunning.

6.4. Toetsingscriteria

6.4.1. Dempen

1. Er moet worden aangegeven op welke manier en op welke plek de vermindering van het benodigde bergend vermogen van het oppervlaktewaterlichaam wordt gecompenseerd.
2. De compensatie moet bij voorkeur vooraf aan het dempen zijn uitgevoerd.
3. Voor dempingen in peilbesluitgebieden geldt:
 - a. Demping 1:1 compenseren in het zelfde peilgebied; indien niet mogelijk gemotiveerd uitwijken naar b.
 - b. Demping compenseren in aangrenzend benedenstrooms peilgebied (met lager peil). Indien niet mogelijk, gemotiveerd uitwijken naar c.
 - c. Demping compenseren in aangrenzend bovenstrooms peilgebied (met hoger peil); indien niet mogelijk gemotiveerd uitwijken naar d.
 - d. Demping compenseren in het zelfde bemalingsgebied.

Met het afwijken van de hoofdregel (compenseren in hetzelfde peilgebied) moet terughoudend worden omgegaan. Het uiteindelijke resultaat mag geen negatieve invloed hebben op de werking van het watersysteem.

Uitzondering op de regel dat altijd gecompenseerd moet worden in peilbesluitgebieden, is als het uit oogpunt van verdrogingbestrijding gewenst is dat een watergang gedempt wordt. Er kan dan een vergunning worden verleend zonder dat compensatie van de waterberging noodzakelijk is.

Daarnaast geldt voor de wijstgebieden dat compensatie van demping niet noodzakelijk is, indien demping niet leidt tot externe negatieve waterhuishoudkundige effecten.

6.4.2. Graven/vergroten

1. Door het graven van nieuwe oppervlaktewaterlichamen mag geen directe verbinding ontstaan tussen verschillende peilgebieden.
2. De aanleg van een nieuw oppervlaktewaterlichaam of het vergroten van een bestaand oppervlaktewaterlichaam binnen de beschermde gebieden waterhuishouding en de beekdalen, wordt alleen toegestaan indien deze cumulatief per saldo tot een kwantitatieve en kwalitatieve versterking van de EHS en/of Natura 2000 leidt.
3. Voor attentiegebieden wordt getoetst op stand-still op de rand van de natte natuurparel.
4. Voor wijstgebieden wordt een waterhuishoudkundige bescherming voorgestaan gericht op minimaal stand-still in het Wijstgebied.
5. Voor de beperkt beschermde gebieden wordt een waterhuishoudkundige bescherming voorgestaan gericht op minimaal stand-still in de habitatrichtlijngebieden in Vlaanderen.
6. Bij het graven van een nieuw oppervlaktewaterlichaam of het vergraven van een bestaand oppervlaktewaterlichaam, moet doelmatige onderhoud van de a-wateren mogelijk blijven.
7. Bij de aanleg van een natuurvriendelijke oever in een a-water, kan de vereiste beschermingszone gecombineerd worden met het talud. Hierbij hangt het af van de grondslag welke taludhelling aanvaardbaar is. Doorgaans is er geen probleem indien het bovenwatertalud 1:8 of flauwer is.

6.4.3. Ecologie

De impact op aquatische en terrestrische flora en fauna mag niet negatief zijn. Er mag geen sprake zijn van een mogelijke significante afname van een bepaalde soort en/of een significante afname van de ecologische kwaliteit. Deze negatieve effecten moeten worden gecompenseerd.

6.4.4. Waterschapseigendom

Een vergunning wordt geweigerd als het werk zich op waterschapseigendom bevindt en er geen privaatrechtelijke toestemming is of wordt verkregen.

7. Beleidsregel Kabels en leidingen oppervlaktewaterlichamen

7.1. Kader

7.1.1. Keur

Op grond van artikel 3.1, eerste lid, van de keur is het verboden zonder watervergunning van het bestuur gebruik te maken van een oppervlaktewaterlichaam of bijbehorende beschermingszones of ondersteunende kunstwerken door daarin, daarop, daarboven, daarover of daaronder handelingen te verrichten, werken te behouden of vaste substanties of voorwerpen te laten staan, liggen of drijven.

Daarnaast is op grond van artikel 3.1 derde lid van de keur het verboden zonder watervergunning in het profiel van vrije ruimte werken te plaatsen, te wijzigen of te behouden.

7.1.2. Begripsbepaling

Kabels en leidingen: alle kabels en leidingen ongeacht diameter of functie. Voor het oppervlaktewaterlichaam maakt het niet uit of het een kabel of een leiding betreft.

Voorbeelden van leidingen zijn vrij lozende leidingen (bijvoorbeeld rioolleiding), druk- of pijpleidingen (bijvoorbeeld persriool, water, gas). Kabels zijn bijvoorbeeld elektriciteitskabels.

7.1.3. Toepassingsgebied

Deze beleidsregel is van toepassing op het aanleggen en vervangen van kabels en leidingen in en nabij a-wateren inclusief beschermingszones door middel van graven en in het profiel van vrije ruimte door middel van een gestuurde boring en graven. Voor overige kabels en leidingen is de algemene regel van toepassing.

Benodigde regel- en schakelkasten moeten worden getoetst aan de beleidsregel "Werken en objecten in de watergang en beschermingszone".

7.2. Doel van de beleidsregel

Het doel van deze beleidsregel is het beschermen van de functie van wateren als onderdeel van het totale watersysteem. In het geval van kabels en leidingen is dit het in stand houden van de functie van de watergang (bijvoorbeeld vaarweg), stabiliteit van de taluds/oeveren, het waarborgen van normale onderhoudswerkzaamheden en de doorstroming van het water tijdens en na de aanleg ervan.

7.3. Motivering van de beleidsregel

7.3.1. Algemeen

Kabels en leiding kunnen zowel parallel aan als kruisend ten opzichte van het oppervlaktewaterlichaam worden gelegd. Daarnaast kan de kruising ten opzichte van het oppervlaktewaterlichaam plaatsvinden aan, over of onder kunstwerken, of over of onder het oppervlaktewaterlichaam door.

De genoemde afstandsmaten in de algemene regel over kabels van leidingen zijn ook voor deze beleidsregel van toepassing. Om het aantal kruisingen zo beperkt mogelijk te houden moet er zoveel mogelijk gebundeld worden. Ook moet het geplande tracé noodzakelijk zijn. Als er een redelijk alternatief zonder kruising van waterstaatswerken aanwezig is, dient dat gekozen te worden.

7.3.2. Doorstroming

De wateraan- en afvoer in het oppervlaktewaterlichaam mag niet worden gehinderd. Daarom mogen kabels en leidingen niet in het profiel van het oppervlaktewaterlichaam lopen. Er zijn voorschriften waarop kabels en leidingen ten opzichte van het (legger) profiel dienen te worden aangebracht.

7.3.3. Onderhoud

Van belang is dat kabels en leidingen niet worden beschadigd als onderhoudswerkzaamheden aan het oppervlaktewaterlichaam worden uitgevoerd.

7.3.4. Stabiliteit

Kabels en leidingen worden veelal geplaatst door middel van een open ontgraving en/of een gestuurde boring. Wanneer deze werkzaamheden te dicht op de insteek van een oppervlaktewaterlichaam worden uitgevoerd kan dat een negatief effect hebben op de stabiliteit van de oevers/ taluds. Wanneer een leiding eenmaal is ingegraven of geboord zou het voor kunnen komen dat deze beschadigd raakt. Er kunnen daarom eisen worden gesteld aan de aan te leggen of te verwijderen werken en de wijze van uitvoering.

Tevens kunnen oppervlaktewaterlichamen voorzien zijn van verticale verdediging (kademuren, damwanden, etc). In die gevallen kan het belangrijk zijn om aanvullende voorschriften te stellen.

7.3.5. Ecologie en profiel van vrije ruimte

Kabels en leidingen mogen geen belemmering vormen voor de aanwezige of nog te ontwikkelen ecologische waarden. Bij meanderende oppervlaktewaterlichamen zal de ligging ervan in de tijd kunnen veranderen (profiel van vrije ruimte). Om er voor te zorgen dat de kabel/leiding niet wordt blootgespoeld kunnen nadere eisen aan de diepteligging van de kabel/leiding worden gesteld. Hierbij kan een afweging worden gemaakt tussen de economische levensduur en de snelheid van meanderen.

7.4. Toetsingscriteria

7.4.1. Algemeen

1. Leidingkruisingen dienen zoveel mogelijk ter plaatse van bestaande duikers en bruggen of een bestaand leidingtracé te worden gerealiseerd.
2. Kabels en leidingen die een oppervlaktewaterlichaam kruisen moeten dat oppervlaktewaterlichaam zoveel mogelijk haaks kruisen.
3. In het profiel van vrije ruimte geldt dat ter bescherming van de kabels of leidingen de oever of de bodem niet mag worden vastgelegd. Zodra als gevolg van meanderen niet meer aan de gestelde normen wordt voldaan, dient de bestaande kabel of leiding door en op kosten van de kabel- of leidingbeheerder te worden aangepast.

7.4.2. Normen

1. Voor de maten van het aanleggen van kabels en leidingen ten opzichte van de bodem, het talud en het maaiveld dient te worden voldaan aan de maten zoals genoemd in de algemene regel van kabels en leidingen.
2. In het profiel van vrije ruimte moet de maatvoering voor nieuw te leggen kabels en leidingen dusdanig worden vastgesteld dat toekomstige ontwikkeling mogelijk blijft.

7.4.3. Doorstroming/stabiliteit

1. Tijdens de uitvoering van de werken dient de waterafvoer te allen tijde te zijn gegarandeerd.
2. Voor eventueel noodzakelijke hulpconstructies bij aanleg in het oppervlaktewaterlichaam of bijbehorende beschermingszone, zoals damwanden, bouwputten en omleidingen, die niet onder de algemene regel van bijkomende werkzaamheden vallen, kunnen aanvullende voorschriften worden opgenomen ter bescherming van de doorstroming/stabiliteit.

8. Beleidsregel Oeverbeschermende voorzieningen in oppervlaktewaterlichamen

8.1. Kader

8.1.1. Keur

Op grond van artikel 3.1, eerste lid, van de keur, is het verboden zonder watervergunning van het bestuur gebruik te maken van een oppervlaktewaterlichaam of bijbehorende beschermingszones of ondersteunende kunstwerken door daarin, daarop, daarboven, daarover of daaronder handelingen te verrichten, werken te behouden of vaste substanties of voorwerpen te laten staan, liggen of drijven.

8.1.2. Begripsbepaling

Oeverbeschermende voorziening: een oeverbeschermende voorziening wordt als een werk beschouwd. Met werken wordt bedoeld alle door menselijk toedoen ontstane of te maken constructies of inrichtingen. Als voorbeeld kunnen genoemd worden beschoeiing, damwand, keerwand, etc.

Vaarweg: oppervlaktewaterlichaam met de functie vaarweg, zoals aangegeven in de legger vaarwegen en/of de verordening Water van de Provincie Noord Brabant.

8.1.3. Toepassingsgebied

Deze beleidsregel is van toepassing op het plaatsen, behouden, wijzigen en verwijderen van oever-beschermende voorzieningen in a-wateren, en in b-wateren indien de bergings- en de doorstroomcapaciteit van dat b-water verandert.

8.2. Doel van de beleidsregel

Het doel van deze beleidsregel is het waarborgen van voldoende doorstroming, bergingscapaciteit en het ecologische functioneren. Specifiek voor a-wateren is het doel daarnaast het in stand houden van het leggerprofiel en het waarborgen van de gewone en buitengewone onderhoudsmogelijkheden. Daarnaast moet het profiel van vrije ruimte worden gerespecteerd.

8.3. Motivering van de beleidsregel

8.3.1. Algemeen

Oeverbeschermende voorzieningen zijn meestal bedoeld als beschermingsmaatregel tegen oeverafkalving. Voor b-wateren is dit grotendeels vrijgegeven in de algemene regel. Daar waar afgeweken wordt van deze algemene regel moet getoetst worden aan de beleidsregels 1, Peilafwijkingen in een oppervlaktewaterlichaam, waaronder begrepen onderbemalingen en/of beleidsregel 6 Dempen en graven oppervlaktewaterlichamen. Het uitgangspunt bij a-wateren is dat we deze oppervlaktewaterlichamen zo natuurlijk mogelijk inrichten. Zeker bij de wateren met een ecologische functie, en wateren waarlangs een profiel van vrije ruimte is vastgesteld.

Uitzondering op dit algemene uitgangspunt zijn de kanalen en vaarwegen omdat deze meestal niet zijn aangelegd met een natuurdoelstelling.

Het vastleggen van de oevers heeft vrijwel altijd een negatief effect op het ecologisch functioneren van de watergang. Natuurlijke deformatie van de oevers behoort tot het normaal maatschappelijk risico van de eigenaar of pachter. Bepalend is of de oevererosie een gevaar vormt voor de waterstaatkundige functie van het oppervlaktewaterlichaam. Is dit het geval, dan kunnen eventuele herstelmaatregelen worden uitgevoerd die primair vanuit de taakstelling of de onderhoudsplicht van het waterschap gericht zijn op de waterstaatkundige verzorging van het gebied. De bescherming van de individuele eigendommen ligt bij de eigenaar, maar de waterhuishoudkundige belangen wegen zwaarder dan het individuele belang.

8.3.2. Aanpassen van het profiel

Daar waar door het aanleggen van de oeverbeschermende voorzieningen het profiel van de watergang wordt aangepast, moet ook getoetst worden aan de beleidsregel "Dempen en graven oppervlaktewaterlichamen".

8.3.3. Onderhoud

Het doelmatig onderhoud van de watergang moet gewaarborgd blijven bij en na de aanleg van de oeverbeschermende voorzieningen. Hierbij is het niet de bedoeling om de wijze van onderhoud aan te passen.

8.3.4. Stabiliteit

Werken in het oppervlaktewaterlichaam (in de beschermingszone) kunnen de constructie en stabiliteit van de taluds en eventuele reeds bestaande werken aantasten.

8.3.5. Ecologie

Er zijn verschillende constructies mogelijk om oevers tegen afkalving te beschermen. Harde overgangen tussen water en oever, zoals beschoeiingen en damwanden, hebben een negatief effect op de werking van de ecologische verbindingzone en voor beekherstel belangrijke natuurlijke processen zoals erosie en sedimentatie.

Voorkomen moet worden dat maatregelen van derden tot gevolg hebben dat de KRW doelstellingen niet kunnen worden gehaald. Daarom gaat bij waterlopen die zijn ingericht vanuit beek- en kreekherstel met een vastgestelde ecologische functie de voorkeur uit naar het uitvoeren van groot onderhoud in plaats van een oeververdediging als maatregel tegen oeverafkalving.

8.3.6. Waterschapseigendom

Voor de beantwoording van de vraag of in een voorkomend geval vergunning kan worden verleend geldt –in zijn algemeenheid– dat gekeken wordt in hoeverre de activiteit verenigbaar is met het belang van een goede waterhuishouding, daaronder mede begrepen doelmatig beheer en onderhoud. Voor een goede uitoefening van zijn publieke taken heeft het waterschap gronden in eigendom verworven. Op die manier kunnen beheer en onderhoud, beek – en kreekherstel en herprofilering optimaal worden uitgevoerd. Daarmee is dit eigendomsrecht een mede door de Keur te beschermen belang. In de gevallen waarin de werken op waterschapseigendom zullen worden aangebracht, geldt dan ook dat een vergunningaanvraag daartoe per definitie wordt afgewezen, tenzij daarvoor privaatrechtelijke toestemming is verkregen. Te denken valt hierbij aan het afsluiten van een gebruiksovereenkomst, het vestigen van een zakelijk recht, dan wel verkoop van de grond.

8.4. Toetsingscriteria

Uitgangspunt is dat natuurlijke processen in oppervlaktewaterlichamen zoveel mogelijk kunnen plaatsvinden. Om deze reden wordt in beginsel geen vergunning verleend voor het aanbrengen van oeverbeschermende voorzieningen. Immers, als hiervoor vermeld, behoort natuurlijke deformatie van de oevers tot het normaal maatschappelijk risico van de eigenaar of pachter. Hierop bestaat echter een aantal uitzonderingen.

1. Bij een watergang met een vastgestelde ecologische functie gaat bij bovennormale oeverafkalving de voorkeur uit naar oeverherstel via buitengewoon onderhoud. Alleen als herstel via buitengewoon onderhoud redelijkerwijs niet mogelijk of ecologisch noodzakelijk is, kan een oeververdediging worden toegestaan.
2. In geval van onevenredige (dreigende) aantasting van particulier eigendom of het ontstaan van maatschappelijk ongewenste situaties kan oeverversterking noodzakelijk zijn. Dit geldt in ieder geval voor:
 - a. schade aan kunstwerken of wegen;
 - b. schade aan bebouwing / cultuurhistorische objecten (bijv. watermolens);

- c. schade aan belangrijke landschappelijke waarden (o.a. oude bomen in landgoederen);
3. In geval van afkalving als gevolg van eigen handelen door de aangrenzende eigenaar (bijvoorbeeld grondbewerking tot aan de insteek) wordt geen oeverbeschermende voorziening toegestaan.
4. Bij kanalen en vaarwegen worden oeverbeschermende voorzieningen toegestaan indien er schade door scheepvaart wordt verwacht of er sprake is van een waterkerende functie.
5. De oeverbeschermende voorzieningen moeten bij voorkeur gemaakt zijn van natuurlijk materiaal, zoals levende wilgentenen, palen met planken, enz. Indien dit bijvoorbeeld onvoldoende stabiliteit geeft dan kan voor andere vormen van oeverbescherming worden gekozen.

8.4.1. Waterschapseigendom

Een vergunning wordt geweigerd als het werk zich op waterschapseigendom bevindt en er geen privaatrechtelijke toestemming is of wordt verkregen.

9. Beleidsregel Onttrekken van water aan een oppervlaktewaterlichaam

9.1. Kader

9.1.1. Keur

Op grond van artikel 3.7 van de keur is het verboden zonder watervergunning van het bestuur water te brengen in of te onttrekken aan oppervlaktewaterlichamen.

9.1.2. Toepassingsgebied

Deze beleidsregel is van toepassing op onttrekkingen uit een oppervlaktewaterlichaam met een debiet vanaf 100 m³ per uur.

Bij bijzondere omstandigheden kan het bestuur op basis van artikel 3.13 eerste lid van de Keur een onttrekkingsverbod instellen.

9.2. Doel van de beleidsregel

Het doel van deze beleidsregel is overlast als gevolg van onttrekkingen uit oppervlaktewaterlichamen te voorkomen. Het onttrekken van water uit oppervlaktewaterlichamen heeft vanuit waterhuishoudkundig oogpunt namelijk een effect op de stabiliteit, doorstroming, scheepvaart en de ecologische waarden van dat oppervlaktewaterlichaam.

Daarnaast is het doel van deze beleidsregel om te voorkomen dat de onttrekking leidt tot een ongewenste daling van de grondwaterstand.

9.3. Motivering en toetsingscriterium van de beleidsregel

Het onttrekken van water aan een oppervlaktewaterlichaam mag geen droogteschade veroorzaken. Droogteschade kan ontstaan op verschillende aspecten. Hierbij wordt getoetst aan de doorstroming, stabiliteit, inkomstenderving, ecologie, etc.

Indien er droogteschade kan ontstaan ten gevolge van de onttrekking, moet door middel van compenserende maatregelen deze droogteoverlast teniet worden gedaan.

Indien onttrokken wordt in peilbesluitgebieden, of gebieden met een streefpeil moet naast deze beleidsregel getoetst worden aan de beleidsregel "Beleidsregel peilafwijkingen in een oppervlaktewaterlichaam, waaronder begrepen onderbemalingen".

Naast het voorkomen van droogteschade, mag het onttrekken van water geen aanvullende onderhouds-werkzaamheden voor het waterschap of voor derden veroorzaken.

De onttrekking moet getoetst worden aan de effecten op de betreffende scheepvaartfunctie van het oppervlaktewaterlichaam.

10. Beleidsregel Aanpassen maaiveld

10.1. Kader

10.1.1. Keur

Op grond van artikel 3.1, eerste lid, van de keur is het verboden zonder watervergunning van het bestuur gebruik te maken van een oppervlaktewaterlichaam of bijbehorende beschermingszones of ondersteunende kunstwerken door daarin, daarop, daarboven, daarover of daaronder handelingen te verrichten, werken te behouden of vaste substanties of voorwerpen te laten staan, liggen of drijven.

10.1.2. Toepassingsgebied

Deze beleidsregel is van toepassing op alle beschermingszones langs a-wateren.

10.2. Doel van de beleidsregel

Het is van belang dat de stabiliteit van de oever niet wordt aangetast en dat doelmatig onderhoud van het betreffende oppervlaktewaterlichaam niet wordt belemmerd.

10.3. Motivering van de beleidsregel

10.3.1. Stabiliteit

Als aanpassing van het maaiveld binnen de beschermingszone van een a-water wordt uitgevoerd kan hiermee de stabiliteit van het talud of een kunstwerk worden beïnvloed. Er moet voorkomen worden dat het talud inzakt.

10.3.2. Onderhoud

Bij het verhogen van het maaiveld bevindt de nieuwe insteek zich daar waar het doorgetrokken talud het nieuwe maaiveld raakt. Bij het verlagen van het maaiveld bevindt de nieuwe insteek zich daar waar het talud het nieuwe maaiveld raakt. Zie hiervoor de tekening onderaan deze beleidsregel.

De ligging van de nieuwe insteek en de beschermingszone wordt bij significante aanpassing in de vergunning opgenomen.

Ophoging/aanpassing van het maaiveld binnen de beschermingszone kan tot gevolg hebben dat de beschermingszone minder toegankelijk wordt voor het onderhoud. Aangezien de beschermingszone juist bedoeld is om het onderhoud aan de watergang goed mogelijk te maken, moet voorkomen worden dat het onderhoud wordt bemoeilijkt.

Bij een vergunningsaanvraag waarin een maaiveldverandering wordt gecombineerd met het aanbrengen van andere obstakels geldt dat bij de beoordeling van de

vergunningaanvraag wordt uitgegaan van de insteek en de beschermingszone zoals deze geacht worden te zijn na de verandering van het maaiveld.

10.3.3. Waterschapseigendom

Voor de beantwoording van de vraag of in een voorkomend geval vergunning kan worden verleend geldt –in zijn algemeenheid– dat gekeken wordt in hoeverre de activiteit verenigbaar is met het belang van een goede waterhuishouding, daaronder mede begrepen doelmatig beheer en onderhoud. Voor een goede uitoefening van zijn publieke taken heeft het waterschap gronden in eigendom verworven. Op die manier kunnen beheer en onderhoud, beekherstel en herprofilering optimaal worden uitgevoerd. Daarmee is dit eigendomsrecht een mede door de Keur te beschermen belang. In de gevallen waarin de werken op waterschapseigendom zullen worden aangebracht, geldt dan ook dat een vergunningaanvraag daartoe per definitie wordt afgewezen, tenzij daarvoor privaatrechtelijke toestemming is verkregen. Te denken valt hierbij aan het afsluiten van een gebruiksovereenkomst, het vestigen van een zakelijk recht, dan wel verkoop van de grond.

10.4. Toetsingscriteria

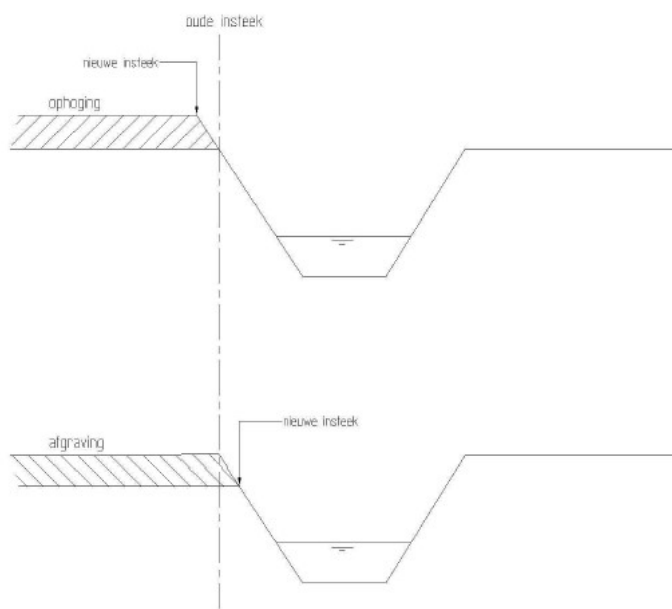
10.4.1. Stabiliteit en oeverbescherming

Bij het verhogen van het maaiveld wordt de taludhelling bij voorkeur gelijk gehouden aan de bestaande helling. In ieder geval mag de taludhelling niet steiler worden.

10.4.2. Onderhoud

Het maaiveld binnen de beschermingszone moet te allen tijde geschikt blijven voor het uitvoeren van het onderhoud. Bij een maaiveldverlaging wordt in ieder geval bezien of de beschermingszone voldoende drooglegging heeft om machinaal onderhoud uit te voeren. Door het ophogen of verlagen van het maaiveld mag er niet een zodanig hoogteverschil ten opzichte van aansluitende percelen ontstaan, dat de bereikbaarheid van de beschermingszone ten behoeve van het uitvoeren van onderhoud wordt belemmerd of gevaarlijke situaties kunnen ontstaan. Indien een hoogteverschil ontstaat, moet in ieder geval een overbrugbare aansluiting gemaakt worden met het bestaande omliggende maaiveld.

Het onderhoud van de watergang wordt niet aangepast naar aanleiding van de ophoging/aanpassing van het maaiveld. Dit betekent dat de watergang en beschermingszone geschikt moeten blijven voor het huidige en toekomstige onderhoud.



oude insteek

10.4.3. Waterschapseigendom

Een vergunning wordt geweigerd als het werk zich op waterschapseigendom bevindt en er geen privaatrechtelijke toestemming is of wordt verkregen.

11. Beleidsregel Steigers, vlonders, boothellingen en overhangende bouwwerken

11.1. Kader

11.1.1. Keur

Op grond van artikel 3.1, eerste lid, van de keur is het verboden zonder watervergunning van het bestuur gebruik te maken van een oppervlaktewaterlichaam of bijbehorende beschermingszones of ondersteunende kunstwerken door daarin, daarop, daarboven, daarover of daaronder handelingen te verrichten, werken te behouden of vaste substanties of voorwerpen te laten staan, liggen of drijven.

11.1.2. Begripsbepaling

Overhangend bouwwerk: bouwwerk dat geheel of gedeeltelijk over het oppervlaktewaterlichaam, of het talud is geplaatst.

Steiger: constructie die over een oppervlaktewaterlichaam is geplaatst en is verankerd in het achterliggende perceel.

Vlonder: constructie op het maaiveld grenzend aan het oppervlaktewaterlichaam.

Boothelling: taludvolgende harde constructie om vaartuigen in het water te geleiden.

Vaarweg: oppervlaktewaterlichaam met de functie vaarweg, zoals aangegeven in de legger vaarwegen en/of de verordening Water van de Provincie Noord-Brabant.

11.1.3. Toepassingsgebied

Deze beleidsregel is van toepassing op steigers, vlonders, boothellingen en overhangende bouwwerken in a-wateren die:

- een vaarweg zijn, of
- waarbij het onderhoud vanaf de kant plaatsvindt.

11.2. Doel van de beleidsregel

Het doel van het beleid is het mogelijk maken van voorzieningen zoals steigers, vlonders, boothellingen en andere soortgelijke bouwwerken, zonder dat de doorstroming wordt belemmerd. De voorzieningen mogen geen nadelige invloed hebben op het ecologisch functioneren van de watergang en de stabiliteit van het talud/oever. Belangrijk aspect is het waarborgen van de mogelijkheden voor gewoon en buitengewoon onderhoud.

11.3. Motivering van de beleidsregel

Steigers, vlonders, boothellingen en overhangende bouwwerken vormen in principe een belemmering voor het onderhoud. Als deze werken niet onder de algemene regels vallen, moet zeer terughoudend worden omgegaan met de aanleg van deze werken.

Steigers, vlonders, boothellingen en overhangende bouwwerken vormen in principe een belemmering voor het ecologisch functioneren van een watergang. Om deze reden dient bij wateren met een functie altijd kritisch te worden gekeken of de ecologische impact al dan niet significant is.

Voor het gedeelte van de steigers, vlonders, boothellingen en overhangende bouwwerken dat zich op de oever bevindt, moet ook getoetst worden aan de beleidsregel 3 "Werken en objecten in de watergang en beschermingszone".

Bij een steiger in een a-water is het belangrijk dat het doelmatig onderhoud aan het oppervlaktewaterlichaam niet wordt belemmerd. Hierbij speelt de afstand tussen in de watergang aanwezige werken een rol. Daarnaast is bij steigers de constructie ten opzichte van het waterpeil van belang, om vuilophoping tegen te gaan en om varend onderhoud mogelijk te houden.

Bij vaarwegen geldt dat vanwege hun brede afmetingen steigers of vlonders makkelijker toegestaan kunnen worden. De belemmering voor het onderhoud is daar minder aanwezig. Wel geldt dat de steiger of vlonder geen belemmering voor de scheepvaart mag vormen.

11.3.1. Waterschapseigendom

Voor de beantwoording van de vraag of in een voorkomend geval vergunning kan worden verleend geldt –in zijn algemeenheid– dat gekeken wordt in hoeverre de activiteit verenigbaar is met het belang van een goede waterhuishouding, daaronder mede begrepen doelmatig beheer en onderhoud. Voor een goede uitoefening van zijn publieke taken heeft het waterschap gronden in eigendom verworven. Op die manier kunnen beheer en onderhoud, beekherstel en herprofilering optimaal worden uitgevoerd. Daarmee is dit eigendomsrecht een mede door de Keur te beschermen belang. In de gevallen waarin de werken op waterschapseigendom zullen worden aangebracht, geldt dan ook dat een vergunningaanvraag daartoe per definitie wordt afgewezen, tenzij daarvoor privaatrechtelijke toestemming is verkregen. Te denken valt hierbij aan het afsluiten van een gebruiksovereenkomst, het vestigen van een zakelijk recht, dan wel verkoop van de grond.

11.4. Toetsingscriteria

11.4.1. Onderhoud bij a-wateren

1. Steigers, vlonders, boothellingen of overhangende bouwwerken moeten zodanig aangelegd worden dat de maaiboot kan passeren. Doorgaans is dit een doorvaarbreedte van minimaal 3,5 meter.
2. De aanleg en aanwezigheid van de steigers, vlonders, boothellingen of overhangende bouwwerken mag het doelmatig onderhoud van het oppervlaktewaterlichaam niet belemmeren. Dit betekent dat er voldoende afstand tussen twee werken aanwezig moet zijn. Hierbij moet ook het buitengewoon onderhoud aan de watergang mogelijk blijven. Om dit te borgen wordt in de vergunning een minimale afstand tussen de werken voorgeschreven. Doorgaans is dit minimaal 10 meter tussen de verschillende werken.
3. In de vergunning kan de voorwaarde worden gesteld dat, onverminderd de onderhoudsplichten van de Keur, binnen een straal van 0,5 meter rondom het

werk, al het voor het functioneren van het oppervlaktewaterlichaam schadelijke begroeiingen en afval wordt verwijderd door de vergunninghouder.

11.4.2. Ecologie

De impact op aquatische en terrestrische flora en fauna mag niet negatief zijn. Er mag geen sprake zijn van een mogelijke significante afname van een bepaalde soort en/of een significante afname van de ecologische kwaliteit. Deze negatieve effecten moeten worden gecompenseerd.

11.4.3. Vaarwegen

1. Aan beide zijden van het oppervlaktewaterlichaam kan een steiger, vlonder, boothellingen of overhangend bouwwerk met de functie aanlegplaats worden aangelegd, en
2. Er mag geen hinder voor het scheepvaartverkeer optreden.

11.4.4. Waterschapseigendom

Een vergunning wordt geweigerd als het werk zich op waterschapseigendom bevindt en er geen privaatrechtelijke toestemming is of wordt verkregen.

12. Beleidsregel Water brengen in een oppervlaktewaterlichaam

12.1. Kader

12.1.1. Keur

Op grond van artikel 3.7 van de keur is het verboden zonder watervergunning van het bestuur water te brengen in of te onttrekken aan oppervlaktewaterlichamen.

12.1.2. Toepassingsgebied

Deze beleidsregel is van toepassing voor:

- het afwegen van maatwerkvoorschriften voor het brengen van meer dan 50 m³ water per uur in oppervlaktewaterlichamen;
- het afwegen van een vergunning voor het brengen van meer dan 100 m³ water per uur in oppervlaktewaterlichamen;

12.2. Doel van de beleidsregel

Het doel van deze beleidsregel is het voorkomen van een overbelasting van het watersysteem. Het brengen van water in oppervlaktewaterlichamen heeft vanuit waterhuishoudkundig oogpunt namelijk een effect op de bergingscapaciteit van die oppervlaktewaterlichamen. De doorstroming of de waterkwaliteit kunnen ook worden beïnvloed.

12.3. Motivering en toetsingscriteria van de beleidsregel

Overlast en schade kunnen ontstaan op verschillende aspecten. Hierbij wordt getoetst aan de bergings-capaciteit, onderhoud, doorstroming, stabiliteit, natschade, etc.

Het brengen van water mag geen wateroverlast veroorzaken. Daar waar vastgestelde provinciale normen uit de Verordening water Noord Brabant gelden, wordt de wateroverlast getoetst op basis van die normen.

Indien er wateroverlast kan ontstaan, moet door middel van mitigerende en compenserende maatregelen deze wateroverlast teniet worden gedaan.

Naast het voorkomen van wateroverlast, mag het brengen van water geen aanvullende onderhouds-werkzaamheden voor het waterschap of voor derden veroorzaken.

13. Beleidsregel Afvoer hemelwater door toename en afkoppelen van verhard oppervlak

13.1. Kader

13.1.1. Keur

Op grond van artikel 3.6, eerste lid van de keur is het verboden zonder watervergunning van het bestuur neerslag door toename van verhard oppervlak of door afkoppelen van bestaand oppervlak, versneld tot afvoer naar het oppervlaktewater te laten komen.

In deze beleidsregel wordt uitleg gegeven over hoe het waterschap omgaat met hemelwaterlozingen bij een toename van verhard oppervlak en afgekoppeld verhard oppervlak. Dergelijke ontwikkelingen kunnen er voor zorgen dat het ontvangende watersysteem een extra hoeveelheid water (in een korter tijdsbestek) krijgt te verwerken. Dit kan vaker tot wateroverlast leiden waardoor het waterschap eisen stelt aan dergelijke ontwikkelingen om dit zoveel mogelijk te voorkomen. Bij de inpassing van ontwikkelingen in het bestaande watersysteem moet daarom worden uitgegaan van de volgende principes:

- *'niet afwentelen'*: oplossingen op de ene plaats mogen niet leiden tot problemen elders;
- *'stroomgebiedbenadering'*: kijk niet alleen naar het lokale watersysteem maar beschouw het gehele (deel)stroomgebied waar de ontwikkeling plaatsvindt;
- *'trits' vasthouden-bergen-afvoeren*: zoveel mogelijk water vasthouden, vervolgens water bergen en tenslotte pas water afvoeren.

13.1.2. Begripsbepaling

Verhard oppervlak: Al het oppervlak dat er voor zorgt dat hemelwater sneller tot afvoer komt naar een oppervlaktewater dan in de huidige situatie zonder verharding.

Toename: Een wijziging van onverhard naar verhard oppervlak. Vervangende nieuwbouw wordt niet beschouwd als toename verhard oppervlak.

Afkoppelen verhard oppervlak: Onder afkoppelen van verhard oppervlak wordt verstaan het onderbreken van de afvoer van op bestaand verhard oppervlak vallend hemelwater via een gemengde of verbeterd gescheiden riolering naar een afvalwaterzuiveringsinstallatie. In plaats daarvan wordt het hemelwater via infiltratie in de bodem of via afstroming of via hemelwaterriolering naar het oppervlaktewater afgevoerd.

Hydrologisch Neutraal Ontwikkelen (HNO): Het nemen van compenserende maatregelen om te voorkomen dat een versnelde afvoer van hemelwater bij nieuwe

ontwikkelingen kan resulteren in over- en onderlast van het ontvangende oppervlaktewatersysteem en het grondwatersysteem.

Voorziening: Een voorziening die moet worden aangelegd om te voorkomen dat de extra hoeveelheid hemelwater ten gevolge van een toename van verhard oppervlak versneld wordt afgevoerd naar het ontvangende watersysteem. In de voorziening wordt water tijdelijk geborgen en/of geïnfilteerd in de bodem.

13.1.3. Toepassingsgebied

Deze beleidsregel geldt voor de afvoer van hemelwater afkomstig van toename en/of afgekoppeld verhard oppervlak naar oppervlaktewater en er niet wordt voldaan aan de criteria uit de Algemene Regel "15. Afvoer hemelwater door toename en afkoppelen van verhard oppervlak (artikel 15)".

13.2. Doel van de beleidsregel

Het doel van deze beleidsregel is om de mogelijk versnelde afvoer van hemelwater als gevolg van de uitbreiding van het verhard oppervlak of afkoppelen van verhard oppervlak op een optimale wijze in te passen in het bestaande watersysteem waar de ontwikkeling onderdeel van uitmaakt.

13.3. Motivering van de beleidsregel

13.3.1. Hydrologisch neutraal ontwikkelen

Neerslag die op een onverharde bodem valt infiltreert voor een (belangrijk) deel in de bodem en komt dan uiteindelijk in het grondwater of via ondergrondse afstroming in een oppervlaktewaterlichaam terecht. Ter plaatse van verhard oppervlak zal de neerslag niet of nauwelijks in de bodem dringen. Als het verhard oppervlak niet is aangesloten op de riolering, stroomt vrijwel al het water direct af naar het oppervlaktewatersysteem. Dit betekent dat het oppervlaktewatersysteem bij een flinke regenbui een grote afvoerpiek moet kunnen opvangen en dat infiltratie in de bodem niet of slechts beperkt kan plaatsvinden.

Bij het afkoppelen van verhard oppervlak zal de neerslag die valt op de verharding niet meer worden afgevoerd naar de rioolwaterzuivering maar rechtstreeks op de ontvangende waterloop worden geloosd. Ook dit zorgt voor een versnelde en/of extra afvoer richting het ontvangende oppervlaktewater.

De realisatie van nieuw verhard oppervlak en afkoppelen van verhard oppervlak moet daarom zoveel mogelijk hydrologisch neutraal worden uitgevoerd en optimaal worden ingepast in het bestaande watersysteem. Dit betekent dat de aanvrager/initiatiefnemer voldoende compenserende maatregelen moet nemen, zodat het oppervlaktewatersysteem na realisatie van de verharding voldoende robuust blijft. Dit kan bijvoorbeeld bereikt worden door het graven van hemelwaterbuffers of het aanleggen van wadi's. In sommige gevallen kan de voorkeur juist worden gegeven aan het realiseren van compensatie in het bestaande watersysteem of worden aangesloten bij andere compensatievoorzieningen of wateropgaven.

Op welke wijze een ontwikkeling met een toename aan verharding wordt ingepast, is zeer sterk locatie-afhankelijk. Op grond van een integrale afweging, waarbij aspecten als oppervlak verharding, bodemgesteldheid, grondgebruik, huidig functioneren (aanliggend) watersysteem worden meegenomen, komen aanvrager en waterschap tot een optimale inpassing van de ontwikkeling in het bestaande watersysteem. Hierbij is het zaak dat het overleg hierover tussen aanvrager/initiatiefnemer en het waterschap in een zo vroeg mogelijk stadium wordt gestart als onderdeel van het watertoetsproces.

13.3.2. Trits vasthouden-bergen-afvoeren



figuur B1 Vasthouden-bergen-afvoeren

Wateroverlast door versneld afvoeren (3) van verhard oppervlak moet zoveel mogelijk worden voorkomen. Dit kan op twee manieren waarbij de voorkeur van het waterschap uitgaat naar zoveel mogelijk vasthouden (1) aan de bron. Vasthouden kan door hergebruik of het infiltreren van water in de bodem en past het meest bij het principe hydrologisch neutraal ontwikkelen, zowel voor het ontvangend oppervlaktewater- als grondwatersysteem. Als niet of onvoldoende kan worden geïnfiltreerd is een aanvullende voorziening noodzakelijk die het water tijdelijk bergt (2). Het gaat hier dan om een voorziening die er voor zorgt dat water in ieder geval niet versneld wordt afgevoerd.

13.3.3. Optimale inpassing/integrale afweging

Bij een uitbreiding van verhard oppervlak of het afkoppelen van bestaand verhard oppervlak geldt als uitgangspunt dat bij het bepalen van de noodzakelijke compensatieopgave gekeken moet worden naar het huidige en toekomstig functioneren van het totale (deel)stroomgebied waar de ontwikkeling onderdeel van uitmaakt. Tevens geldt dat in de afweging oog moet zijn voor andere dan kwantitatief hydrologische aspecten. Dit betekent dat met het invullen van de compensatieopgave andere doelstellingen dan hydrologie kunnen worden gerealiseerd. Hierbij gaat het bijvoorbeeld om de realisatie van ecologische verbindingzones of watersysteemherstelmaatregelen. Ook het toekomstig beheer van de voorziening speelt bij de afweging een belangrijke rol. Er moet zoveel mogelijk voorkomen worden dat er een versnipperd watersysteem ontstaat. Versnippering maakt het watersysteem minder robuust: het leidt tot suboptimaal gebruik van de beschikbare bergingscapaciteit en er is meer sturing nodig. Hieruit volgt in de toetsingscriteria een aantal uitzonderingen voor de toepassing van hydrologisch neutraal ontwikkelen.

13.3.4. Waterhuishoudkundig onderzoek

Het waterschap vindt een waterhuishoudkundig onderzoek noodzakelijk ter onderbouwing van de compensatieopgave en de wijze waarop deze wordt ingevuld. Het onderzoek, dat wordt uitgevoerd in opdracht van de aanvrager/initiatiefnemer, zal in overleg met het waterschap plaatsvinden en maakt bij voorkeur onderdeel uit van het watertoetsproces dat initiatiefnemer/aanvrager en waterschap gezamenlijk doorlopen.

13.3.5. Noodoverloopconstructie

Bij zeer grote neerslaghoeveelheden zal de genoemde voorziening het aangeboden water onvoldoende kunnen verwerken. Een noodoverloopconstructie moet er dan voor zorgen dat het overtollige water gecontroleerd naar een plek wordt afgevoerd waar het geen overlast kan veroorzaken. Dit kan zijn het aangrenzend oppervlaktewater of een laagte op het eigen perceel. De noodoverloopconstructie moet hierbij voldoen aan de algemene regels voor lozingsconstructies.

13.3.6. Glastuinbouw

Bij glastuinbouwbedrijven wordt een groot deel van het hemelwater opgevangen in bassins en hergebruikt als gietwater. Vanwege het continue (her)gebruik in de kassen zal bij een voldoende minimale inhoud van de bassins er in de zomerperiode (maart t/m september) veelal voldoende ruimte beschikbaar zijn voor het opvangen van hemelwater ter voorkoming van een versnelde afvoer. Voor de periode oktober t/m februari geldt dat minimaal 60 mm retentie in de bassins aanwezig moet zijn.

De bassins kunnen dan ook bij bovenstaande minimale inhoud (mede)gebruikt worden als een voorziening ter voorkoming van een versnelde afvoer van verhard oppervlak zoals bedoeld in deze Beleidsregel.

13.4. Toetsingscriteria

13.4.1. Waterhuishoudkundig (model)onderzoek

Het waterhuishoudkundig onderzoek voldoet aan de richtlijnen die zijn opgenomen in "Hydrologische uitgangspunten bij de Keurregels voor afvoeren van hemelwater,

Brabantse waterschappen". De uitkomst van het onderzoek moet onderdeel uit maken van de vergunningaanvraag.

13.4.2. Bepalen omvang compensatie

De compensatieplicht is 600 m³ per hectare toename verhard oppervlak, tenzij uit het waterhuishoudkundig onderzoek blijkt dat minder compensatie nodig is. De benodigde capaciteit ligt tussen de kruinhoogte van de noodoverloopconstructie en de bodem van de voorziening. Indien de bodem van de voorziening lager ligt dan de gemiddeld hoogste grondwaterstand (GHG), dan geldt de GHG als ondergrens.

13.4.3. Voorzieningen

Afvoer

De afvoer uit een voorziening mag maximaal 2 l/s/ha zijn. Indien gebruik wordt gemaakt van een kleinere opvangcapaciteit omdat infiltratie in de voorziening plaatsvindt, moet de voorziening binnen 5 dagen waarbinnen maximaal 2 mm hemelwater per etmaal is gevallen, leeggelopen zijn.

Noodoverloopconstructie

Er moet een noodoverloopconstructie op de voorziening aanwezig zijn. Deze moet worden aangelegd conform algemene regel voor lozingsconstructies.

13.4.4. Versnelde afvoer

De uitgangspunten van Hydrologisch neutraal ontwikkelen moet altijd gevolgd worden. Afwijken van het principe van hydrologisch neutraal ontwikkelen is mogelijk wanneer:

- a. met de versnelde afvoer een verdrogingsknelpunt wordt opgelost of verminderd;
- b. met de versnelde afvoer een waterkwaliteitsprobleem wordt opgelost of een ecologische doelstelling wordt gerealiseerd (bijvoorbeeld door doorstroming te creëren);
- c. de versnelde afvoer van verhard oppervlak deel uitmaakt van een gebiedsgerichte ontwikkeling waarbij binnen een groter gebied hydrologisch neutraal wordt ontwikkeld;
- d. de versnelde afvoer het gevolg is van afkoppelen van verhard oppervlak;
- e. er sprake is van buitendijkse ontwikkelingen.

Voorwaarden hierbij zijn:

- a. de versnelde afvoer leidt niet tot overschrijding van normen voor wateroverlast (ook in benedenstroomse gebieden) zoals vastgelegd in de Verordening water van provincie Noord-Brabant;
- b. de versnelde afvoer leidt niet tot aanvullende kosten voor inrichting, beheer of onderhoud voor derden of het waterschap.

14. Beleidsregel Drainage

14.1. Kader

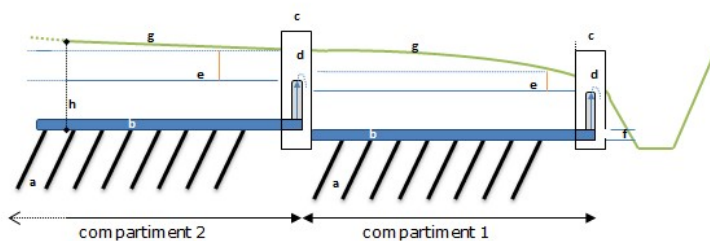
14.1.1. Keur

Op grond van artikel 3.8 van de Keur is het verboden zonder vergunning van het bestuur van het waterschap gronden te ontwateren met drainagemiddelen.

14.1.2. Begripsbepaling

Drainage: ontwateringsmiddel voor het kunstmatig laag houden van de grondwaterstand welke vrij afstroomt waarbij geen gebruik gemaakt wordt van een pomp(constructie). Vaak wordt dit aangeduid als conventionele drainage.

Peilgestuurde drainage: drainage waarbij de drains niet direct uitmonden in een watergang maar in een zogeheten verzameldrain. Deze verzameldrain mondt uit in een verzamelput. In deze verzamelput zit een verstelbare overloopbuis waarmee de ontwateringsdiepte van de drainage actief kan worden gestuurd. Zie onderstaand figuur.



- a. Drainagebuis.
- b. Verzameldrain: Zorgt voor de collectieve afwatering van de drainagebuizen naar de verzamelput.
- c. Verzamelput: Put waarin de waterafvoer geregeld kan worden.
- d. Overloopbuis: Buis waardoor het drainagewater geloosd kan worden op het oppervlakte water.
- e. Ontwateringsdiepte: Is de diepte ten opzichte van het maaiveld waarop maximaal ontwaterd wordt. Dit is de hoogte van de (vaste) overloopvoorziening.
- f. Afvoerbuis.
- g. Maaiveld.
- h. Aanlegdiepte drainage.

Beschermde gebieden waterhuishouding: Gebieden die als dusdanig zijn opgenomen in de Keurkaarten. De beschermde gebieden waterhuishouding zijn overgenomen uit de Provinciale Verordening Water. Hieronder valt de ecologische hoofdstructuur (inclusief Natte Natuurparels en Natura 2000 gebieden), inclusief de ecologische verbindingzones (EVZ).

Attentiegebieden: Gebieden die als dusdanig zijn opgenomen in de Keurkaarten. Bij de attentiegebieden gaat het om beschermingsgebieden van gemiddeld 500 meter rond de zogenaamde "natte natuurparels". Rond de Groote Peel is de 2 kilometerzone uit het aanwijzingsbesluit van de minister van LNV op grond van de Natuurbeschermingswet als beschermingsgebied overgenomen. De begrenzing is overgenomen uit de Provinciale Verordening Water.

Beperkt Beschermde Gebieden: Gebieden die als dusdanig zijn opgenomen in de Keurkaarten. Het betreft gebieden waar een beperkte waterhuishoudkundige bescherming wordt nagestreefd. Bij de nadere uitwerking van de gebiedsaanduiding is nadrukkelijk rekening gehouden met de externe werking (art. 6 Richtlijn 92/43/EEG) ingevolge de Habitatrichtlijn voor met name de gebieden die gelegen zijn in Vlaanderen direct aan de Rijksgrenzen.

Beekdalen: Gebieden die als dusdanig zijn opgenomen in de Keurkaarten. De beekdalen betreffen kwelgebieden in de AHS die hydrologisch gezien tot de meest waardevolle gebieden van het beheersgebied van het waterschap gerekend kunnen worden.

Wijstgebieden: Gebieden die als dusdanig zijn opgenomen in de Keurkaarten. Het betreft een uniek geohydrologisch verschijnsel dat zich langs de Peelrandbreuk voordoet. De Peelrandbreuk vormt de overgang tussen de zakkende gronden (slenk) en stijgende gronden (horst) in Oost Brabant. Langs de breuklijn schuren de gronden langs elkaar waardoor deze slecht doorlatend wordt voor grondwater. Het verschijnsel dat de grondwaterstand op de hoger gelegen horst duidelijk hoger ligt dan in de lager gelegen slenk, wordt als wijst getypeerd. Wijstgebieden zijn de gebieden waar dit verschijnsel duidelijk zichtbaar is. Deze gebieden zijn overgenomen uit de het Provinciaal Milieu- en waterplan, aangeduid als "projectgebieden Wijst".

14.1.3. Toepassingsgebied

Deze beleidsregel is van toepassing op nieuw aan te leggen of te vervangendrainage in de beschermde gebieden keur, aangegeven op de bij de Keur behorende kaart.

De gemeenten vallen niet onder vergunningplicht bij het treffen van maatregelen op grond van artikel 3.5 en artikel 3.6 van de Waterwet (afvoer hemelwater en voorkomen grondwateroverlast).

14.2. Doel van de beleidsregel

Voor de beschermde gebieden Keur wordt een waterhuishoudkundige bescherming voorgestaan gericht op het bij voorkeur verbeteren van de condities voor de natuur of op verbetering van de landbouwkundige condities maar minimaal stand-still.

Het doel van het beleid is om verdroging door ingrepen in de waterhuishouding tegen te gaan. Deze beleidsregel draagt bij aan voldoende water voor zowel natuur als landbouw.

14.3. Motivering van de beleidsregel

14.3.1. Algemeen

De aanleg van nieuwe drainage vindt doorgaans plaats ter bevordering of behoud van landbouwkundig gebruik.

In alle Beschermde gebieden Keur geldt dat het individuele belang van een agrariër niet mag leiden tot schade voor omliggende agrariërs en andere grondgebruikers. Daarnaast mogen de doelen voor waterconservering en natuur niet negatief worden beïnvloed.

14.3.2. De beschermde gebieden keur

14.3.2.1. Beschermde gebieden waterhuishouding

Het beschermingsbeleid is in de Beschermde gebieden Waterhuishouding gericht op instandhouding en waar mogelijk verbetering van de wezenlijke kenmerken en waarden van de ecologische hoofdstructuur, waaronder de Natura 2000 gebieden. Gewerkt wordt aan een verbetering van de hydrologische situatie voor de natuur.

In de Beschermde gebieden Waterhuishouding wordt drainage alleen toegestaan indien deze in combinatie met andere maatregelen cumulatief tot een kwantitatieve en kwalitatieve versterking van de EHS en/of Natura 2000 leidt ("nee tenzij"). Dit noemen we een hydrologische plus. Het gaat daarbij dus om het totaal aan maatregelen die de aanvrager neemt, inclusief maatregelen die het waterschap neemt. Om de versterking van de EHS en/of Natura 2000, maar ook de agrarische gebieden te verkrijgen stellen de waterschappen GGOR's op. De GGOR geeft inzicht in wanneer er sprake kan zijn van een hydrologische plus en dus wanneer peilgestuurde drainage in de beschermde gebieden waterhuishouding toegestaan kan worden. Indien de GGOR geen duidelijkheid verschaft over de invloed van drainage, moet per individuele aanvraag duidelijk gemaakt worden hoe de hydrologische plus wordt bereikt.

Indien er maatregelen worden uitgevoerd om de natte natuurparels te vernatten, bijvoorbeeld in het GGOR-traject, geeft dit een nieuwe uitgangssituatie waaraan getoetst wordt om verdrogende effecten te voorkomen. Reeds eerder uitgevoerde vernattingsmaatregelen geven dus geen extra ruimte voor drainage.

Uitzondering hierop is drainage die wordt aangelegd als compenserende maatregel. Indien aantoonbaar gemaakt kan worden dat de uitvoering van vernattingsmaatregelen tot (onevenredige) natschade leidt op perceelniveau, kan drainage een maatregel zijn om de natschade zo veel als mogelijk te voorkomen. Hierbij moet ook gekeken worden naar alternatieven, zoals bijvoorbeeld aanleg van extra c-wateren.

De compenserende maatregelen gelden alleen op perceelniveau. Realisatie van de hydrologische plus binnen de beschermde gebieden waterhuishouding geldt als randvoorwaarde.

14.3.2.2. Attentiegebieden

De cumulatieve effecten van de maatregelen in de attentiegebieden mogen niet leiden tot een significant negatief effect op het te beschermen doel. Hierbij wordt getoetst op minimaal een stand-still op de rand van de natte natuurparel. Ook hier geeft de GGOR inzicht in wanneer peilgestuurde drainage toegestaan kan worden. Indien de GGOR geen duidelijkheid verschaft over de invloed van drainage, moet per individuele aanvraag duidelijk gemaakt worden hoe de minimale stand-still wordt bereikt.

Het cumulatieve effect wil zeggen dat een drainage afzonderlijk geen effect hoeft te hebben op de rand van de natte natuurparel, maar alle nieuwe drainages die worden aangelegd sinds het in werking treden van deze beleidsregel, als totaal wel effect hebben. De toetsing op cumulatief effect vindt plaats op volgorde van aanvraag. Ter verduidelijking: bij de aanvraag van de eerste drainage wordt de invloed op de rand van de natte natuurparel getoetst. Bij de tweede aanvraag wordt de invloed van de nieuwe drainage bepaald, in combinatie met de eerste drainage. Bij de derde aanvraag wordt de invloed van de nieuwe drainage bepaald, in combinatie met de eerste en de tweede drainage. Et cetera.

Bij toets op het effect wordt gekeken naar een minimaal stand-still op de rand van de natte natuurparel. Stand-still is in dit geval, dat geen enkele grondwaterdaling op de rand van de natte natuurparel wordt toegestaan (0 cm grondwaterverlaging). Voor de attentiegebieden geldt dat nieuwe drainage niet kan worden toegestaan, tenzij aangetoond wordt dat de activiteit geen negatief hydrologisch effect op de natte natuurparel heeft. In dat geval kan een individuele ingreep in beginsel plaatsvinden.

Indien er maatregelen worden uitgevoerd om de natte natuurparels te vernatten, bijvoorbeeld in het GGOR-traject, geeft dit een nieuwe uitgangssituatie waaraan getoetst wordt om verdrogende effecten te voorkomen. Vernattingsmaatregelen geven dus geen extra ruimte voor drainage.

Uitzondering hierop is drainage die wordt aangelegd als compenserende maatregel. Indien aantoonbaar gemaakt kan worden dat de uitvoering van vernattingsmaatregelen tot (onevenredige) natschade leidt op perceelniveau, kan drainage een maatregel zijn om de natschade zo veel als mogelijk te voorkomen. Hierbij moet ook gekeken worden naar alternatieven, zoals bijvoorbeeld opheven van het perceel.

14.3.2.3. *Beperkt beschermde gebieden*

De beperkt beschermde gebieden vormen de buffer tussen de Habitatrictlijngebieden in Vlaanderen en hun omgeving in Nederland. Binnen deze zones dienen hydrologische verschillen tussen Habitatrictlijngebieden en omgeving opgevangen te worden. De beperkt beschermde gebieden zijn in eerste instantie gericht op bescherming van de hydrologisch toestand binnen de gebieden in Vlaanderen. Het totaal aan maatregelen wordt tenminste getoetst op stand-still overeenkomstig de werkwijze in attentiegebieden.

14.3.2.4. *Beekdalen*

De natuur in de beekdalen zijn afhankelijk van een goede grondwaterstand. Het beschermingsbeleid in deze gebieden is, net als bij de beschermde gebieden waterhuishouding, gericht op instandhouding en waar mogelijk verbetering van de wezenlijke kenmerken en waarden van de ecologie en natuurwaarden. Gewerkt wordt aan een verbetering van de hydrologische situatie voor de natuur.

Derhalve geldt hetzelfde beschermingsbeleid als binnen de beschermde gebieden waterhuishouding.

14.3.2.5. *Wijstgebieden*

In een intentieverklaring (2007) tussen provincie, waterschap, gemeenten, belangenorganisaties en terreinbeheerders zijn afspraken gemaakt om vijf wijstgebieden te herstellen. In het WBP 2010 – 2015 is opgenomen dat het waterschap het wijstverschijnsel in deze gebieden beschermt door activiteiten van derden te reguleren.

Alle activiteiten die het wijstverschijnsel aantasten dienen te worden vermeden. Zoals het doorsnijden van de breuklijn of het treffen van voorzieningen om de grondwaterstand structureel te verlagen.

14.3.3. *Peilgestuurde drainage*

Peilgestuurde drainage heeft voordelen ten opzichte van conventionele drainage. Peilgestuurde drainage is regelbaar waardoor de mogelijkheid bestaat om water langer vast te houden (conserveren). Dit kan leiden tot een kleinere beregeningsbehoefte in droge periodes en reduceert daarmee de kans op droogteschade. Door peilgestuurde drainage aan te leggen met een kleinere afstand tussen de drains wordt bij een hoger drainageniveau de bewerkbaarheid van het land niet negatief beïnvloed.

Vanwege de voordelen ten opzichte van conventionele drainage schrijft het beleid zowel bij nieuwe als bij vervanging van bestaande drainage altijd peilgestuurde drainage voor.

Peilgestuurde drainage heeft als eigenschap dat er minder drainagewater uitstroomt. Daarnaast is de ontwaterende werking beter beheersbaar dan bij conventionele drainage. Door onderzoeksinstituut Alterra is in 2008 een modelstudie uitgevoerd die dit bevestigd ('Modelonderzoek naar effecten van conventionele en samengestelde, peilgestuurde drainage op de hydrologie en nutriëntenbelasting'; P.J.T. van Bakel, E.M.P.M. van Boekel, G.-J. Noij, Alterra-rapport 1647, Alterra, Wageningen 2008).

Een positief effect van peilgestuurde drainage dat zowel op perceelschaal als op gebiedsschaal optreedt is, dat de gemiddelde laagste grondwaterstand (GLG) wordt

verhoogd ten opzichte van conventionele drainage. De GLG is een belangrijke factor in het herstellen van kwelstromen.

Tevens maakt de gebruikelijke drainagediepte het ook moeilijk om in het kader van GGOR en verdrogingsbestrijding peilverhogende maatregelen te nemen, omdat de uitmondingen eveneens laag liggen en een vrije afvoer van de drains landbouwtechnisch gewenst is. Door het invoeren van peilgestuurde drainage ter vervanging van bestaande drainage (i.p.v. een vervangend conventioneel systeem) wordt op langere termijn naar een meer gewenst drainageregime toe gewerkt. Hierdoor worden peilverhogingen in het kader van GGOR op langere termijn mogelijk gemaakt in het gebied. Daarnaast neemt op de korte termijn de afvoer van water uit het betreffende perceel af. Dit komt dus ten goede aan de doelstelling van verdrogingsbestrijding omdat daarmee op termijn de grondwaterstand verhoogd kan worden.

Naast deze kwantitatieve aspecten speelt ook waterkwaliteit een rol. Uit het genoemde Alterra-onderzoek blijkt ook dat peilgestuurde drainage van invloed is op de uitspoeling van nitraat en fosfaat. Voor fosfaat geldt dat er weliswaar een iets hogere uitspoeling is bij peilgestuurde drainage ten opzichte van conventionele drainage, maar de uitspoeling vanaf een ongedraineerd perceel is veel hoger. Voor stikstof geldt juist dat de stikstofbelasting bij conventionele drainage fors hoger is dan bij een ongedraineerd perceel maar dat de stikstofbelasting bij peilgestuurde drainage zelfs lager is dan in een ongedraineerd perceel. Geconcludeerd kan worden dat peilgestuurde drainage per saldo positieve effecten op de waterkwaliteit in het oppervlaktewaterlichaam heeft.

Bij peilgestuurde drainage geldt dat de uitmonding tot op zekere hoogte bepaald kan worden door de agrariër zelf. Om te waarborgen dat de gewenste positieve effecten ook daadwerkelijk optreden en te waarborgen dat de werkwijze handhaafbaar is, is het noodzakelijk duidelijke randvoorwaarden te stellen aan de aanleg en beheer van peilgestuurde drainage. Daarbij geldt dat het best handhaafbare beleid het stellen van een maximumdiepte van de uitmondingconstructie is.

Binnen een perceel kunnen hoogteverschillen voorkomen. Om een goede werking van een peilgestuurd drainagesysteem en het stand still op de rand van de natte natuurparel te waarborgen is een compartimentering van het drainagesysteem nodig. Daar waar binnen het perceel het verschil in maaiveldhoogte ten opzichte van het 5% laagste maaiveldniveau meer bedraagt dan 20 cm dient een nieuw compartiment aangelegd te worden. Dit herhaalt zich wanneer het hoogteverschil van het maaiveld van het compartiment verder oploopt dan 20 cm (zie het figuur bij deze beleidsregel). Bij deze toetsing is de Algemene hoogtekaart Nederland (AHN 5x5) leidend.

14.4. Toetsingscriteria

14.4.1. Algemeen

1. De ontwateringsdiepte is gebiedspecifiek, maar maximaal 0,70 m-mv gemeten vanuit de hoogte van de overloopbuis ten opzichte van de gemiddelde maaiveldhoogte per drainagevlak. Gebiedspecifiek heeft betrekking op ligging, grondslag en hydrologische omstandigheden.
2. Daar waar drainage is toegestaan binnen de beschermde gebieden keur moet gebruik worden gemaakt van peilgestuurde drainage. Uitzondering hierop is drainage op percelen met een grondtextuur die zwaarder is dan zware zavel zoals aangegeven op de bodemkaart Nederland. Dan kan traditionele drainage worden toegestaan.
3. Bij elke toename in maaiveldhoogte van 20 cm ten opzichte van het 5% laagste maaiveldniveau dient een nieuw compartiment in het peilgestuurde drainagesysteem aangelegd te worden. Bij deze toetsing is de Algemene hoogtekaart Nederland (AHN 5x5) leidend.

14.4.2. Beschermd gebied Waterhuishouding

1. Nieuwe drainage binnen de beschermde gebieden waterhuishouding wordt niet toegestaan. Uitzondering hierop is, als een combinatie van maatregelen in of nabij het betreffende beschermde gebied waterhuishouding cumulatief bijdraagt aan het bereiken van waterhuishoudkundige condities van de natuurdoelen in natte natuurparels (hydrologische plus).

Een verbijzondering hiervan is een compensatiemaatregel als gevolg van daadwerkelijke natschade door een vernattingsmaatregel binnen de EHS. Er wordt alleen vergunning verleend voor zover de drainage de natschade compenseert.

2. Bij vervanging van bestaande drainage binnen beschermde gebieden waterhuishouding wordt de drainage getoetst aan bovenstaande punten. Bij het bepalen van de hydrologische plus wordt uit gegaan van de bestaande situatie. Daarbij geldt dat de diepte waarop de uitmondingconstructie kan worden ingesteld gelijk dient te zijn aan de bestaande diepte, met een maximum diepte van 70 cm beneden het gemiddelde maaiveldniveau.

14.4.3. Attentiegebieden

1. Nieuwe drainage binnen attentiegebieden wordt niet toegestaan. Uitzondering hierop is als de cumulatieve effecten van de maatregelen in de attentiegebieden niet leiden tot een significant negatief effect op de Beschermd gebied Waterhuishouding. Hierbij wordt getoetst op minimaal een stand-still op de rand van de natte natuurparel.
2. Bij vervanging van bestaande drainage binnen attentiegebieden wordt de drainage getoetst aan bovenstaande punten. Bij het bepalen van de stand-still wordt uit gegaan van de bestaande situatie.

14.4.4. Beperkt beschermde gebieden

1. Aanleg en het vervangen van drainagesystemen kan worden toegestaan, mits deze wordt aangelegd volgens het principe van peilgestuurde drainage. Daarbij geldt als maximale ontwateringsdiepte 70 cm beneden het gemiddelde maaiveldniveau.

14.4.5. Beekdalen

1. Drainage binnen de beekdalen wordt niet toegestaan, tenzij de combinatie van maatregelen cumulatief bijdraagt aan het bereiken van waterhuishoudkundige condities van de natuurdoelen in de beekdalen (hydrologische plus). Een verbijzondering hiervan is een compensatiemaatregel als gevolg van natschade door een vernattingsmaatregel binnen de EHS. Als deze effecten neutraal of negatief zijn, zal de vergunning geweigerd worden.
2. Bij vervanging van drainage binnen beekdalen wordt de drainage getoetst aan bovenstaande punten. Bij het bepalen van de hydrologische plus wordt uit gegaan van de bestaande situatie.

14.4.6. Wijstgebieden

1. Drainage die tot een structurele daling van de grondwaterstand leidt, kan slechts worden toegestaan wanneer het negatieve effect op het wijstverschijnsel volledig kan worden gecompenseerd door aanvullende maatregelen.

2. Drainage die tot een structureel grotere afstand leidt tussen maaiveld hoogte en grondwaterstand kan slechts worden toegestaan wanneer het negatieve effect op het wijstverschijnsel volledig kan worden gecompenseerd door aanvullende maatregelen.
3. Het initiatief voor de aanvullende maatregelen ligt bij de aanvrager waarvan de hydrologische effectiviteit van de aanvullende maatregelen door het waterschap wordt beoordeeld.

14A. Beleidsregel profiel van vrije ruimte bij oppervlaktewaterlichamen

14A.1 Kader

14A.1.1 Keur

Op grond van artikel 3.1, derde lid van de Keur is het verboden zonder vergunning in het profiel van vrije ruimte werken te plaatsen, te wijzigen of te behouden.

14A.1.2 Begripsbepaling

Profiel van vrije ruimte oppervlaktewaterlichamen: de ruimte zoals vastgelegd in de legger ter weerszijden van, boven en onder een waterstaatswerk of een toekomstig waterstaatswerk die naar het oordeel van de beheerder nodig is voor toekomstige verbeteringen, zoals ecologische verbindingzones, beekherstel en meandering.

Niet onomkeerbare werken: werken die op eenvoudige wijze te verwijderen of te verplaatsen zijn.

14A.1.3 Toepassingsgebied

Deze beleidsregel is van toepassing op nieuw aan te leggen of te vervangen werken die een onomkeerbaar karakter hebben in het profiel van vrije ruimte oppervlaktewaterlichamen, aangegeven in de legger oppervlaktewateren.

14A.2 Doel van de beleidsregel

De waterschappen hebben de mogelijkheid om in de legger een 'profiel van vrije ruimte' bij oppervlaktewateren op te nemen, als reservering voor toekomstige verbetering of uitbreiding van het waterstaatswerk. Het profiel van vrije ruimte is bedoeld om ruimte vrij te houden voor toekomstige ontwikkeling van de watergang, zoals de aanleg van ecologische verbindingzones, beekherstel en meandering.

Het doel van het verbod is het voorkomen van ingrepen die de uit te voeren verbeteringen belemmeren of onmogelijk maken. Dit profiel van vrije ruimte staat los van de beschermingszone.

14A.3 Motivering van de beleidsregel

14A.3.1 Algemeen

Het profiel van vrije ruimte is bedoeld om ruimte vrij te houden voor toekomstige ontwikkeling van de watergang. Het doel van het verbod is het voorkomen van ingrepen die de uit te voeren (her)inrichtingswerkzaamheden ernstig belemmeren of onmogelijk maken. Ook moet worden voorkomen dat (bouw)werken tegen hoge kosten in een later stadium alsnog moeten worden verplaatst of compenserende maatregelen moeten worden uitgevoerd.

Dit profiel van vrije ruimte staat los van de beschermingszone. Voor werken in de beschermingszone moet getoetst worden aan de specifieke regels.

Onomkeerbaarheid is gekoppeld aan de mogelijkheid om de werken op eenvoudige wijze te verwijderen of te verplaatsen. Als een werk niet eenvoudig te verwijderen of te verplaatsen is, wordt de uit te voeren ontwikkeling ernstig gehinderd of onmogelijk gemaakt.

In ieder geval worden de volgende werken als onomkeerbaar aangemerkt:

- nutsleidingen;
- bouwwerken welke duurzaam met de grond verbonden zijn d.m.v. fundamenteën;
- infrastructurele werken.

Dergelijke werken vallen dan ook onder de vergunningplicht.

Op het moment dat ontwikkelingen worden uitgevoerd, zal de eigenaar van de omkeerbare werken verplicht worden om die werken op eigen kosten te verwijderen. Het plaatsen van een werk in het profiel van vrije ruimte is tijdelijk. Het onomkeerbare karakter is hiermee op eigen risico van de eigenaar van het werk.

14A.3.2 Waterschapseigendom

Voor de beantwoording van de vraag of in een voorkomend geval vergunning kan worden verleend geldt –in zijn algemeenheid– dat gekeken wordt in hoeverre de activiteit verenigbaar is met het belang van een goede waterhuishouding, daaronder mede begrepen doelmatig beheer en onderhoud. Voor een goede uitoefening van zijn publieke taken heeft het waterschap gronden in eigendom verworven. Op die manier kunnen beheer en onderhoud, beekherstel en herprofilering optimaal worden uitgevoerd. Daarmee is dit eigendomsrecht een mede door de Keur te beschermen belang. In de gevallen waarin de werken op waterschapseigendom zullen worden aangebracht, geldt dan ook dat een vergunningaanvraag daartoe per definitie wordt afgewezen, tenzij daarvoor privaatrechtelijke toestemming is verkregen. Te denken valt hierbij aan het afsluiten van een gebruiksovereenkomst, het vestigen van een zakelijk recht, dan wel verkoop van de grond.

14A.4 Toetsingscriteria

14A.4.1 Algemeen

1. In het profiel van vrije ruimte worden in beginsel geen onomkeerbare werken toegestaan.
2. Daar waar aannemelijk is dat het profiel van vrije ruimte niet benut wordt voor de uit te voeren verbeteringen, kan vergunning voor onomkeerbare werken worden verleend.
3. In afwijking van criterium 1 en 2, wordt alleen vergunning verleend indien de noodzakelijke onomkeerbare werken niet of anders op zeer moeilijke wijze zijn te realiseren, en een zwaarwegend maatschappelijk belang dienen. Daarbij worden door de vergunninghouder zoveel mogelijk compenserende of mitigerende maatregelen genomen.

14A.4.2 Waterschapseigendom

Een vergunning wordt geweigerd als het werk zich op waterschapseigendom bevindt en er geen privaatrechtelijke toestemming is of wordt verkregen.

Beleid Keringen

15. Algemene Toetsingscriteria Waterkeringen

15.1. Algemeen

Waterkeringen zijn ontworpen om bescherming te bieden tegen overstroming van het achterland.

Het waterschap is belast met de zorg voor overstroming vanuit het primaire systeem, zoals aangegeven in de Waterwet. Hiervoor heeft het waterschap primaire keringen in beheer die door het Rijk zijn aangewezen. Het waterschap draagt ook zorg voor veiligheid tegen overstroming vanuit het regionale watersysteem zoals aangegeven in de Verordening water van de provincie Noord-Brabant. Hiervoor heeft het waterschap regionale waterkeringen in beheer, welke op grond van de Verordening water zijn aangewezen.

De regionale waterkeringen zijn onderverdeeld in 2 soorten:

- Keringen langs regionale rivieren.
- Compartimenteringskeringen

Om lokaal wateroverlast te voorkomen beheert het waterschap overige waterkeringen welke door het waterschap zelf aangewezen worden.

Het waterschap hanteert als ideaalbeeld een waterkering in de vorm van een grondlichaam bekleed met een erosiebestendige grasmat vrij van niet-waterkerende objecten als bijvoorbeeld bouwwerken en bomen en struiken. Vanuit haar maatschappelijke betrokkenheid is het waterschap zich er bewust van dat het ideaalbeeld als zodanig niet over de volle lengte van de waterkering realiseerbaar of zelfs wenselijk is. Uit het oogpunt van veiligheid en efficiënt beheer van de waterkering is dit ideaalbeeld wel onderdeel van het referentiekader waaraan (nieuw gewenste) niet-waterkerende objecten en activiteiten getoetst worden.

Uitgangspunt bij het vaststellen van de beleidsregels voor waterkeringen is dat de waterkeringen veilig zijn en blijven. Hierbij geldt dat een waterkering veilig is als deze aan de wettelijk vastgestelde normen en de daarvan afgeleide eisen voldoet.

15.1.1. Waterschapseigendom

Voor de beantwoording van de vraag of in een voorkomend geval vergunning kan worden verleend geldt –in zijn algemeenheid– dat gekeken wordt in hoeverre de activiteit verenigbaar is met het belang van een goede waterhuishouding, daaronder mede begrepen doelmatig beheer en onderhoud. Voor een goede uitoefening van zijn publieke taken heeft het waterschap gronden in eigendom verworven. Op die manier kunnen beheer en onderhoud, beekherstel en herprofilering optimaal worden uitgevoerd. Daarmee is dit eigendomsrecht een mede door de Keur te beschermen belang. In de gevallen waarin de werken op waterschapseigendom zullen worden aangebracht, geldt dan ook dat een vergunningaanvraag daartoe per definitie wordt afgewezen, tenzij daarvoor privaatrechtelijke toestemming is verkregen. Te denken valt hierbij aan het afsluiten van een gebruiksovereenkomst, het vestigen van een zakelijk recht, dan wel verkoop van de grond.

15.2. Constructie en waterstaatkundige functie van waterkeringen

Het waterschap heeft in de afgelopen jaren veel geïnvesteerd in sterke waterkeringen, maar ook in mooie waterkeringen. Bij elke dijkversterking is veel aandacht uitgegaan naar landschap-, natuur- en cultuurwaarden (LNC-waarden). Daarom is het belangrijk

om deze waarden voortdurend te beschermen. Het waterschap zal in overleg met andere overheden trachten de LNC-waarden zoveel mogelijk te beschermen.

15.3. Afmetingen

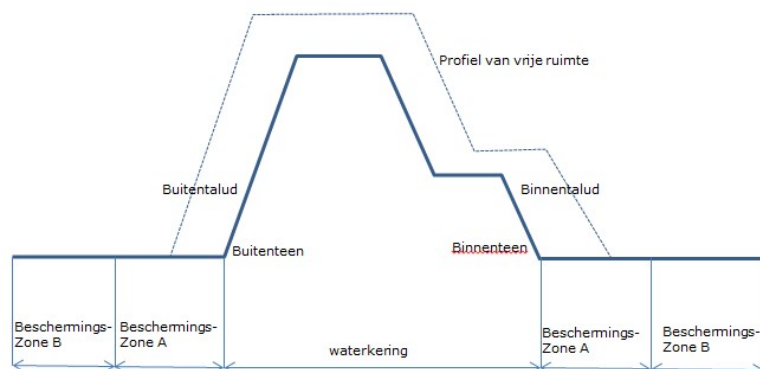
In de leggers zijn de noodzakelijke afmetingen van de waterkering vastgelegd. Voor initiatieven wordt alleen een watervergunning verleend wanneer deze buiten het leggerprofiel en/of het profiel van vrije ruimte plaatsvinden.

15.4. Zonering

Binnen het keurgebied van de waterkeringen worden verschillende zoneringen onderscheiden:

- Het waterstaatswerk zelf en de beschermingszones. Het waterstaatswerk is gelegen tussen de buitenteen en binnenteen van de waterkering. Hierbij is de teen van de waterkering gedefinieerd als de snijlijn van het talud met het horizontale maaiveld, tenzij uit de legger een andere lijn voortvloeit.
- De beschermingszone A is bij primaire keringen 30 meter breed gerekend vanaf de begrenzing van het waterstaatswerk, tenzij uit de legger een andere afstand voortvloeit.
- De beschermingszone B is bij primaire waterkeringen 20 meter breed, gerekend vanaf de begrenzing van de beschermingszone A, tenzij uit de legger een andere afstand voortvloeit.
- De beschermingszone A is bij regionale keringen langs regionale rivieren 10 meter breed gerekend vanaf de begrenzing van het waterstaatswerk, tenzij uit de legger een andere afstand voortvloeit.

In onderstaand figuur zijn deze zones schematisch weergegeven. De zonering is vastgelegd in de legger van het waterschap.



15.5. Algemene toetsingscriteria voor waterkeringen

15.5.1. Werken zijn niet toegestaan in het profiel van vrije ruimte.

Door verschillende ontwikkelingen, zoals klimaatverandering, bodemdaling en de periodieke toetsing van de waterkeringen, zijn toekomstige dijkversterkingen niet uitgesloten. Het is niet wenselijk, voor burgers én voor het waterschap, om in de toekomst bijvoorbeeld bebouwing, leidingen en andere werken te moeten verwijderen om een dijkversterking mogelijk te maken. Het is daarom van belang werken zo te situeren dat een dijkversterking zonder sloop en/of andere aanpassingen aan kapitaalintensieve investeringen toch goed mogelijk blijft. Dit wordt bereikt door deze ontwikkelingen op duurzaamheid te toetsen aan de hand van het profiel van vrije ruimte (p.v.v.r). In artikel 5.3, lid 5 en 6 van de Keur is nader uitgelegd hoe dit p.v.v.r. wordt bepaald als deze niet in de legger is opgenomen.

Het profiel van vrije ruimte is van toepassing op primaire keringen en regionale keringen langs regionale rivieren.

15.5.2. Werken mogen niet belemmerend zijn voor inspectie, monitoring of het algehele beheer van de waterkering.

Het waterschap is onder andere verantwoordelijk voor het beheer van de waterkeringen. Onder beheer wordt verstaan het geheel van activiteiten dat noodzakelijk is om te waarborgen dat de waterkerende functie in stand blijft, kortom alles wat nodig is om de waterkering in orde te houden. Om te zorgen dat de waterkering blijft voldoen aan de vereiste normen, is het noodzakelijk te inspecteren en te monitoren.

15.5.3. Waterschapseigendom

Een vergunning wordt geweigerd als het werk zich op waterschapseigendom bevindt en er geen privaatrechtelijke toestemming is of wordt verkregen.

15.5.4. Het uitvoeren van het onderhoud moet op een doelmatige wijze mogelijk blijven.

Het waterschap wil het onderhoud op een doelmatige manier uitvoeren. Zonder onderhoud neemt de kwaliteit van de waterkering af en daarmee de vereiste veiligheid.

15.5.5. Vergeving van functies is bij primaire en regionale waterkeringen niet toegestaan.

Naast de functie waterkering kunnen andere functies toegekend zijn, zoals bv bebouwing, wegen, recreatief- of ander medegebruik. De waterkerende functie is van primair belang, alle andere functies zijn ondergeschikt aan de waterkerende functie.

Tussen voorzieningen voor de waterkerende functie en voorzieningen voor andere functies moet zoveel mogelijk een duidelijke scheiding aanwezig zijn, zodat medegebruik niet ten koste gaat van de hoofdfunctie, het veilig keren van water.

15.5.6. In het gesloten seizoen mogen geen handelingen plaatsvinden

Ter bescherming van de waterkering is een gesloten seizoen bepaald waarin handelingen in en nabij waterkeringen niet of beperkt wordt toegestaan. Het gesloten seizoen geldt van 1 oktober tot 1 april. Buiten deze periode geldt er ook een sluiting tijdens hoogwater. Het gesloten seizoen geldt voor de primaire en voor de regionale waterkeringen en is van toepassing op het waterstaatswerk en bijbehorende beschermings-zones A.

15.5.7. Het gebruik van de waterkering mag niet ten koste gaan van de kwaliteit van de grasmat.

Voor de sterkte, stabiliteit en veiligheid van de waterkeringen is een goede grasmat op taluds en de kruin vereist. Een goede grasmat is in staat een aanzienlijke golfbelasting te weerstaan en vormt daarmee een belangrijk onderdeel van de sterkte van de waterkering. De sterkte van de grasmat wordt bepaald door de soortendiversiteit, een goede en diepe doorworteling en het ontbreken van kale plekken. De erosiebestendigheid van de grasmat moet kunnen worden gegarandeerd voor aanvang van het gesloten seizoen. Beschadigde grasmatgedeelten moeten ingezaaid worden vóór 1 september of er moeten geschikte graszoden aangebracht worden op aangevulde en zorgvuldig verdichte grond met nagenoeg dezelfde samenstelling als de oorspronkelijke grond.

16. Beleidsregel Kabels en leidingen waterkeringen

16.1. Kader

16.1.1. Keur

Op grond van artikel 3.3, 3.4 en 3.5 van de Keur, is het verboden zonder vergunning van het bestuur gebruik te maken van een waterkering of bijbehorende beschermingszones, door daarin, daarop, daarboven, daarover of daaronder handelingen te verrichten, werken te behouden of vaste substanties of voorwerpen te laten staan of liggen.

Daarnaast is het verboden zonder vergunning in het profiel van vrije ruimte werken te plaatsen, te wijzigen of te behouden.

16.1.2. Begripsbepaling

Het waterschap onderscheidt in het kader van deze beleidsregel een aantal groepen kabels en leidingen:

Kabels: Onder kabels vallen voorzieningen voor het aanleggen, hebben en onderhouden van onder andere elektriciteits-, signaal en telecommunicatievoorzieningen.

Leidingen: Mediumvoerende buisconstructies, die geen lozingswerk zijn, en die niet in open verbinding staan met oppervlaktewater.

Mantelbuizen (drukloze leidingen): Leidingen ter bescherming van (mediumvoerende) leidingen.

Kleine (druk)leidingen: Kleine (druk)leidingen (kleiner of gelijk aan Ø 125 mm en/of een inwendige druk lager en/of gelijk aan 10 Bar) zijn onder andere vrij verval rioleringen, drainage en kleine industriële leidingen.

Grote (druk)leidingen: Grote (druk)leidingen (groter dan Ø 125 mm en/of een inwendige druk hoger dan 10 Bar) zijn onder andere water- en gasleidingen, drukrioleringen, stadsverwarming en industriële leidingen, maar ook leidingen welke onderdeel uitmaken van het hoofdtransportnet. Met name de voorzieningen voor de hoofdtransportnetten worden veelal gezien als kapitaalintensieve werken voor een periode van 50 jaar of meer en/of zijn in de toekomst moeilijk aan te passen. Daarom zijn hiervoor specifieke toetsingscriteria van toepassing.

Er wordt in deze beleidsregel onderscheid gemaakt tussen:

- kabels en leidingen die parallel aan de waterkering in de waterkering en / of de beschermingszone worden aangebracht;
- kabels en leidingen die een waterkering kruisen.

16.1.3. Toepassingsgebied

Deze beleidsregel is van toepassing op alle waterkeringen binnen het beheergebied van het waterschap.

16.2. Doel van de beleidsregel

Het doel van deze beleidsregel is het beschermen van de functie van waterkeringen als onderdeel van het totale waterstaatkundige systeem. Bij het aanbrengen van kabels en leidingen in het waterstaatswerk en beschermingszones van een waterkering is het voornamelijk van belang dat de waterkerende functie van de waterkering is gegarandeerd.

16.3. Motivering van de beleidsregel

De aanleg en de aanwezigheid van kabels en leidingen kan de waterkerende functie van de waterkering aantasten. Het waterschap is daarom terughoudend in het toestaan van kabels en leidingen in de waterkering. Het waterschap hanteert de 'nee, tenzij'-benadering bij het toetsen van deze watervergunningaanvragen.

16.3.1. Waterkerende functie

Schade aan leidingen komt regelmatig voor. Dit kan grote gevolgen hebben voor de stabiliteit van de waterkering.

Schade aan de waterkering door verweking of explosie moet worden voorkomen door de leidingen die dit effect kunnen veroorzaken en die niet noodzakelijk binnen het waterstaatswerk en beschermingszone A moeten liggen, daarbuiten aan te leggen.

Kruisingen van leidingen met de waterkering verdienen aparte aandacht. Een leiding die de waterkering kruist, vormt als het ware een tunnel (kwelweg) door of onder de waterkering. Daarom moeten deze kruisingen zo aangelegd worden, dat het risico van falen (van zowel de waterkering als de leiding) zo klein mogelijk wordt.

16.3.2. Drainage

Voor de ontwatering van landbouw- of andere percelen, kan het soms wenselijk zijn drainage aan te leggen. Drainage binnen het waterstaatswerk en beschermingszone A van de waterkering verhoogt echter het risico op het aantrekken van kwelwater. Soms kan drainage waterstaatkundig voordelig zijn, als het de afvoer van spanningswater uit de waterkering bevordert, of als het voorkomt dat hemelwater zich ophoopt tussen de waterkering en een aanberming tegen de waterkering.

16.4. Toetsingscriteria

Aanvragen worden beoordeeld aan de hand van algemene toetsingscriteria.

16.4.1. Kabels en leidingen

- 1 Bij het ontwerp, de aanleg van en het hebben van kabels en leidingen en het beheer dient voldaan te worden aan de richtlijnen volgens de geldende NEN normen.
- 2 Kabels en leidingen moeten zoveel mogelijk buiten het waterstaatswerk en beschermingszone A worden gelegd.
- 3 Als de gelegenheid zich voordoet, moeten bestaande kabels en leidingen verlegd worden naar een tracé buiten het waterstaatswerk en beschermingszone A.
- 4 Bestaande tracés binnen het waterstaatswerk en beschermingszone A kunnen benut blijven en eventueel uitgebreid wanneer:
 - a de kabel boven het leggerprofiel ligt;
 - b de veiligheid van de waterkering door de aanleg voldoende gewaarborgd blijft, en
 - c wijziging van het bestaande tracé niet in verhouding staat tot het effect wat die wijziging heeft op de veiligheid van de waterkering.
- 5 De stabiliteit van de waterkering moet tijdens en na de uitvoering van kabel- en leidingwerkzaamheden worden gegarandeerd.

- 6 De "rakettechniek" is in het waterstaatswerk en beschermingszones niet toegestaan.
- 7 Bij alle sleufloze technieken moet een sterkte- en muddrukberekening worden uitgevoerd. Deze berekening moet gebaseerd zijn op in de buurt van de aanleglocatie uitgevoerd grondmechanisch en hydrologisch onderzoek en/of lokaal bekende parameters en dient door het waterschap goedgekeurd te worden.
- 8 Bij grote (druk)leidingen in het waterstaatswerk en beschermingszone A moet ook bij een open ontgraving een sterkteberekening uitgevoerd worden.
- 9 De toepassing van mantelbuizen parallel aan de waterkering wordt alleen toegestaan:
- a onder een afrit of zijweg;
 - b als er sprake is van bundeling van kabels bij horizontaal gestuurde boring.
 - c als de mantelbuis buiten het leggerprofiel wordt aangebracht
- 10 Bij leidingen waarbij als gevolg van falen een erosiekrater kan ontstaan, moet de berekende erosiekrater volledig buiten het leggerprofiel aangelegd worden.
- 11 Kabels en leidingen moeten de waterkering zoveel mogelijk haaks kruisen. De leidingkruising moet zoveel mogelijk door middel van een open ontgraving aangelegd worden.
- 12 Een horizontaal gestuurde boring is alleen toegestaan als uit grondonderzoeken, kwelwegberekeningen en sterkteberekeningen blijkt, dat de waterkerende functie van de waterkering gegarandeerd blijft. Toepassing van de gesloten front techniek is alleen toegestaan indien de kruising plaatsvindt op ten minste 1 meter boven het leggerprofiel van de waterkering.
- 13 Toepassing van mantelbuizen bij dijkkruisingen is alleen toegestaan als dit voor de stabiliteit van de waterkering nodig is en wanneer sprake is van glasvezelverbindingen of bundeling van een groot aantal kabels.

Een leidingkruising moet zodanig ontworpen en aangelegd worden dat:

- a de leiding als één stuk binnen het waterstaatswerk en beschermingszones A en B aangelegd wordt, en
- b bij een primaire waterkering: bij een horizontaal gestuurde boring het tracé van de leiding onder de waterkering minimaal 10 meter beneden het maaiveld ligt en 5 meter beneden dijktechnisch aangebrachte constructies, tenzij aangetoond wordt dat hiervan afgeweken kan worden;
- c bij een regionale waterkering: bij een horizontaal gestuurde boring het tracé van de leiding onder de waterkering minimaal 6 meter beneden het maaiveld ligt en 5 meter beneden dijktechnisch aangebrachte constructies, tenzij aangetoond wordt dat hiervan afgeweken kan worden;

- d bij een overige waterkering: bij een horizontaal gestuurde boring het tracé van de leiding onder de waterkering minimaal 6 meter beneden het maaiveld ligt en 5 meter beneden dijktechnisch aangebrachte constructies, tenzij aangetoond wordt dat hiervan afgeweken kan worden. Er wordt geen watervergunning verleend om binnen de waterkering aan een dijk kruisende kabel of leiding een aftakking en/of aansluiting te maken.
- 14 Een leidingkruising moet drukloos gemaakt en afgesloten kunnen worden. Afsluiters dienen zowel aan de binnendijkse en de buitendijkse zijde geplaatst te worden en moeten altijd bereikbaar en bedienbaar zijn.

16.4.2. Drainage

Voor het aanbrengen en hebben van drainage in het waterstaatswerk en beschermingszone A wordt alleen een watervergunning verleend wanneer de aanvrager aantoont dat er waterstaatkundig geen negatieve effecten ontstaan.

17. Beleidsregel Bouwwerken waterkeringen

17.1. Kader

17.1.1. Keur

Op grond van artikel 3.3, 3.4 en 3.5 van de Keur, is het verboden zonder vergunning van het bestuur gebruik te maken van een waterkering of bijbehorende beschermingszones, door daarin, daarop, daarboven, daarover of daaronder handelingen te verrichten, werken te behouden of vaste substanties of voorwerpen te laten staan of liggen.

Daarnaast is het verboden zonder vergunning in het profiel van vrije ruimte werken te plaatsen, te wijzigen of te behouden.

17.1.2. Begripsbepaling

Onder werken worden ook bouwwerken en gebouwen verstaan. In de meeste gevallen gaat het om gebouwen waarin gewoond of gewerkt wordt, met de inrichtingselementen die daarbij horen.

Er wordt onderscheid gemaakt tussen:

- 1 permanente bouwwerken/constructies; dit zijn bouwwerken die kapitaalintensief zijn zoals woningen, kantoren, bedrijfsgebouwen e.d. die in de grond gefundeerd zijn;
- 2 semi-permanente bouwwerken of constructies zoals tuinhuisjes; deze moeten eenvoudig verwijderd kunnen worden. Zij zijn niet voorzien van een in de grond aangebrachte, gestorte, geslagen of soortgelijke fundatie. Het bouwwerk / constructie moet op eenvoudige wijze opgebouwd zijn uit geprefabriceerde en weer op eenvoudige wijze te demonteren elementen.

17.1.3. Toepassingsgebied

Deze beleidsregel is van toepassing op alle waterkeringen en beschermingszones A binnen het beheergebied van het waterschap.

17.2. Doel van de beleidsregel

Het doel van deze beleidsregel is het beschermen van de functie van waterkeringen als onderdeel van het totale waterstaatkundige systeem. Voor het plaatsen en hebben van bouwwerken in de waterkering en beschermingszone A van waterkeringen is het van

belang dat de waterkerende functie en de stabiliteit van de waterkering is gewaarborgd, dat het doelmatig beheer en onderhoud aan de waterkering niet wordt bemoeilijkt en dat de keringen in de toekomst versterkt kunnen worden.

17.3. Motivering van de beleidsregel

Het waterschap wil in principe geen nieuwe permanente bouwwerken of herbouw van bestaande bouwwerken toestaan binnen de waterkering. Het uitgangspunt is 'onbebouwd blijft onbebouwd'. Dit om de huidige waterkerende functie te beschermen, maar ook om mogelijk toekomstige versterking mogelijk te maken.

Nieuwbouw in beschermingszone A kan alleen als bij de bouwhoogte rekening gehouden wordt met de ruimte die nodig is voor toekomstige versterking.

Tuimuren en tuinhekjes in de waterkering en beschermingszone A van waterkeringen kunnen worden toegestaan als ze horen bij bestaande bebouwing. Dit omdat ze beschouwd worden als inrichtingselement van de woning. Voorwaarde is wel, dat ze bij toekomstige versterking door of op kosten van de watervergunninghouder weggehaald worden. Ook mogen ze het bestaande leggerprofiel niet doorsnijden.

17.3.1. Waterkerende functie

Eén van de onderdelen van de waterkering is het buitentalud. Het is van groot belang dat het buitentalud bestand is tegen alle vormen van erosie om de waterkerende functie van de waterkering te garanderen. Daarom zal geen watervergunning verleend worden om op het buitentalud bouwwerken aan te brengen. In specifieke situaties kan een uitzondering worden gemaakt. Hiervoor zijn speciale toetsingscriteria.

17.3.2. Instandhouding profiel van vrije ruimte (p.v.v.r.)

Het profiel van vrije ruimte geeft de contouren aan van een eventuele toekomstige versterking. Binnen het profiel van vrije ruimte mag niet gebouwd worden.

Compartimenteringskeringen en overige keringen kennen geen profiel van vrije ruimte. Hiervoor geldt dat gebouwd wordt buiten het waterstaatswerk om het bestaand waterkerend vermogen te kunnen handhaven.

In het geval van verbouw van bestaande bebouwing zal het waterschap in het algemeen vergunning verlenen. Uiteraard worden daarbij wel voorwaarden gesteld om de waterkering te beschermen. Ook moet het mogelijk blijven om in de toekomst de waterkering te versterken.

17.3.3. Beheer en onderhoud

Om te zorgen dat de waterkering blijft voldoen aan de vereiste normen, is het nodig deze periodiek te inspecteren. Bij vergunningsaanvragen zal altijd de toets plaatsvinden of de realisatie van een bouwwerk belemmerend werkt voor inspectie en toezicht.

Het waterschap wil het onderhoud op een doeltreffende en doelmatige manier kunnen blijven uitvoeren. Objecten en/of veranderde inrichtingen van waterkeringen en onderhoudsstroken kunnen de bereikbaarheid voor het onderhoudsmaterieel belemmeren.

17.4. Toetsingscriteria

17.4.1. Algemeen

- 1 Aanvragen worden beoordeeld aan de hand van algemene toetsingscriteria.
- 2 Hoge bouwwerken en constructies (bijvoorbeeld windmolens en (zend) masten) die diep in de ondergrond verankerd zijn kunnen de stabiliteit van de waterkering nadelig beïnvloeden. Voor dit soort bouwwerken binnen de

waterkering en beschermingszone A wordt daarom geen watervergunning verleend.

- 3 Bij het toetsen van een watervergunningsaanvraag wordt beoordeeld of het uitvoeren van onderhoud nog op een goede wijze mogelijk is.

17.4.2. Nieuwbouw permanent bouwwerk

1. Binnen het waterstaatswerk is nieuwbouw van bouwwerken niet toegestaan.
2. Permanente bouwwerken, speciale constructies en andere kapitaalintensieve werken, inclusief funderingen mogen het profiel van vrije ruimte en de waterkering niet doorsnijden. Bovenop het profiel van vrije ruimte zijn zij wel toegestaan. Paalfundaties van bouwwerken mogen buiten het waterstaatwerk het profiel van vrije ruimte wel doorsnijden. Voor paalfundaties moet een grondverdringend paalsysteem zonder verbrede voet worden toegepast.
3. Binnen de waterkering en beschermingszone A mogen geen holle ruimtes (kruipruimten of ringbalken) worden gemaakt of aanwezig zijn, ook niet boven het profiel van vrije ruimte.
4. Als bouwwerken binnen beschermingszone A en buiten het profiel van vrije ruimte worden gerealiseerd, moet dat boven het bestaande maaiveld plaatsvinden. Daarbij mag het maaiveld niet worden verlaagd. Wel kan de aanleg van fundatie-/randbalken en vorstranden die horen bij plaatvloeren toegestaan worden als deze niet dieper dan de gebruikelijke vorstvrije grens worden aangelegd en het profiel van vrije ruimte niet doorsnijden.
5. Het aanbrengen van werken beneden het maaiveld is mogelijk als aangetoond wordt dat hierdoor geen negatieve invloed op de stabiliteit en piping ontstaat in de huidige situatie, en op het profiel van vrije ruimte.
6. De daadwerkelijke aanleg van het profiel van vrije ruimte nu of in de toekomst moet mogelijk zijn zonder dat hierdoor schade aan het aan te brengen werk ontstaat. Ook moet voor toekomstige versterking voldoende werkruimte aanwezig blijven. De aanvrager moet door middel van berekeningen aantonen dat de bebouwing en/of fundatie daarvan geen schade op zal lopen door de belasting van het grondlichaam conform het toekomstige profiel van vrije ruimte.

Nutsvoorzieningen voor binnendijkse nieuwbouw bij de primaire waterkering dienen vanaf het achterland te worden aangelegd en te worden binnen gevoerd.

17.4.3. Herbouw permanent bouwwerk

- 1 Voor de vervanging van een bestaand bouwwerk door een (nagenoeg) geheel nieuwe constructie wordt geen watervergunning verleend tenzij wordt voldaan aan de beleidsregels voor nieuwbouw.
- 2 Als minder dan de fundering en 2 buitenmuren van een bouwwerk blijven staan, wordt de herbouw beschouwd als nieuwbouw.
- 3 Als met de herbouw de fundering aangepast wordt, wordt de herbouw beschouwd als nieuwbouw.

17.4.4. *Uitbreiding permanent bouwwerk*

- 1 Een op zichzelf staand bouwwerk dat binnen het profiel van vrije ruimte staat, mag eenmalig worden uitgebreid met maximaal 10% van het bebouwd grondoppervlak.
- 2 In het geval van een uitbreiding van een bouwwerk moet de uitbreiding buiten het leggerprofiel van de waterkering worden gerealiseerd.
- 3 Een uitbreiding binnen het waterstaatswerk en beschermingszone A van primaire en regionale waterkeringen mag niet in de richting van of evenwijdig aan de waterkering worden uitgebreid tenzij direct aangrenzende bouwwerken reeds dichterbij de waterkering gebouwd zijn en dit niet binnen afzienbare tijd zal veranderen. Een uitbreiding van een bouwwerk met meer dan 10% van het bebouwd grondoppervlak binnen het profiel van vrije ruimte wordt beschouwd als nieuwbouw.

17.4.5. *Semi-permanent bouwwerk*

Semi-permanente bouwwerken zoals schuurtjes, tuinhuisje etc. binnen het waterstaatswerk en beschermingszone A zijn toegestaan als het bouwwerk niet op het bestaande talud of op de kruin wordt geplaatst. Het bouwwerk moet boven het bestaande maaiveld staan en mag niet in de grond worden gefundeerd.

17.4.6. *Buitendijks bouwen, herbouwen of verbouwen*

- 1 Op het buitentalud en in de buitendijkse beschermingszone A staat het waterschap alleen herbouw en verbouw van bestaande panden toe.
- 2 Voor buitendijkse herbouw of verbouw gelden dezelfde regels als voor binnendijkse herbouw of verbouw.

18. **Beleidsregel Wegen, parkeerplaatsen en perceelsontsluitingen waterkeringen**

18.1. Kader

18.1.1. Keur

Op grond van artikel 3.3, 3.4 en 3.5 van de Keur, is het verboden zonder vergunning van het bestuur gebruik te maken van een waterkering of bijbehorende beschermingszones, door daarin, daarop, daarboven, daarover of daaronder handelingen te verrichten, werken te behouden of vaste substanties of voorwerpen te laten staan of liggen.

Daarnaast is het verboden zonder vergunning in het profiel van vrije ruimte werken te plaatsen, te wijzigen of te behouden.

18.1.2. Toepassingsgebied

Deze beleidsregel is van toepassing op alle waterkeringen binnen het beheergebied van het waterschap.

18.2. Doel van de beleidsregel

Het doel van deze beleidsregel is het beschermen van de functie van waterkeringen als onderdeel van het totale waterstaatkundige systeem. Bij het aanbrengen van wegen, op- en afritten op de waterkering is het voornamelijk van belang dat de stabiliteit, dus ook de waterkerende functie van de waterkering, evenals het doelmatig onderhoud is gewaarborgd.

18.3. Motivering van de beleidsregel

18.3.1. Waterkerende functie

Wegen, op- en afritten, trappen en aanbermingen hebben door hun aanwezigheid en het transport hierover een negatieve invloed op de stabiliteit van de waterkering. Bovendien zorgen op- en afritten voor een vergroting van het grondlichaam, wat aan de ene kant extra stabiliteit betekent, maar aan de andere kant extra belasting voor het bestaande grondlichaam oplevert. Bovendien kan door de toegankelijkheid van verkeer een aanzienlijke verkeersbelasting ontstaan. Trillingen door verkeer kunnen bij met water verzadigde waterkeringen leiden tot verweking. De fundering en verharding mogen geen nadelige invloed hebben op de dijkbekleding. Daarnaast vormen aanbermingen, op- en afritten een extra belasting voor eventueel aanwezige leidingen.

18.3.2. Beheer en onderhoud

Trappen, parkeerplaatsen, op- en afritten en aanbermingen tegen het talud van de waterkering maken doelmatig beheer en onderhoud moeilijker. Dit is niet wenselijk.

Het waterschap is daarom terughoudend in het toestaan van nieuwe aanbermingen, op- en afritten en trappen. Een watervergunning voor de aanleg van aanbermingen, trappen en op- en afritten tegen het talud van de waterkering kan alleen worden verleend als de constructie zo aangelegd wordt dat deze geen belemmering vormt voor het uit te voeren beheer en onderhoud.

18.4. Toetsingscriteria

18.4.1. Algemeen

- 1 Aanvragen worden beoordeeld aan de hand van algemene toetsingscriteria.
- 2 In gebieden waar door de aanleg van grondophogingen grote zettingen verwacht worden, moet de initiatiefnemer door middel van berekeningen aantonen dat de ophoging geen nadelige gevolgen heeft voor de waterkering en bijbehorende of inliggende voorzieningen en/of belendende percelen.
- 3 De plaats van aan te leggen trappen, op- en afritten, aanbermingen en wegen, moet worden afgestemd op het regulier beheer en onderhoud van de waterkering.
- 4 De breedte, talud helling, bekleding en samenstelling van de aanberming, op- en afritten en trappen moeten in overeenstemming zijn met de bestemming/functie van het aangevraagde werk en mogen geen afbreuk doen aan LNC-waarden. Nieuwe taludhellingen moeten geleidelijk aansluiten op de waterkering.
- 5 Bij het toetsen van een watervergunningsaanvraag wordt beoordeeld of het uitvoeren van onderhoud nog op een goede wijze mogelijk is.

18.4.2. Perceelontsluitingen

- 1 Per perceel gelegen aan de waterkering is één ontsluiting voldoende. Bovendien geldt dat als redelijkerwijs gebruik gemaakt kan worden van bestaande aanbermingen, op- en afritten en/of trappen, hiervan gebruik gemaakt moet worden, al dan niet met een kleine aanpassing daarvan.
- 2 Bij splitsing van percelen moet naar handhaving van de bestaande ontsluiting worden gestreefd. Een nieuwe perceelontsluiting via de waterkering is slechts vergunbaar bij een aangetoond zwaarwegend belang.
- 3 Nieuwe ontsluitingen via de waterkering kunnen worden toegestaan als er sprake is van inbreidingsplannen binnen de bebouwde kom. Het aantal

ontsluitingen naar de waterkering moet dan binnen het plan tot een minimum worden beperkt.

- 4 Op- en afritten en trappen moeten buiten leggerprofiel van de waterkering aangelegd worden en mogen de stabiliteit en de taludbekleding van de waterkering niet negatief beïnvloeden.
- 5 Wanneer de op- en afrit wordt aangelegd op een waterkering die in onderhoud is bij het waterschap, moet de constructie zodanig worden opgebouwd dat de op- en afrit geen schade ondervindt als het gangbaar onderhoudsmaterieel door of namens het waterschap hiervan gebruik maakt. De vergunninghouder moet zelf zorgen voor het onderhoud aan de op- en afrit of de trap en bijbehorende voorzieningen.

18.4.3. Parkeerplaatsen

- 1 Voor de aanleg van een parkeerplaats op de waterkering wordt alleen vergunning verleend als parkeren op eigen terrein niet mogelijk is.
- 2 De parkeerplaats moet voorzien zijn van een halfopen verharding.
- 3 Voor de aanleg van de parkeerplaats mag geen aanberming aan de waterkering worden gemaakt.
- 4 Wanneer de parkeerplaats wordt aangelegd op een waterkering die in onderhoud is bij het waterschap, moet de constructie zodanig worden opgebouwd dat de parkeerplaats geen schade ondervindt als het gangbaar onderhoudsmaterieel bij onderhoud van de waterkering door of namens het waterschap hiervan gebruik maakt. De vergunninghouder moet zelf zorgen voor het onderhoud aan de parkeerplaats en bijbehorende voorzieningen.

18.4.4. Wegen

- 1 De wegverharding en onderliggende fundering dient zodanig aangelegd te worden dat de verkeers-belasting voldoende wordt verspreid naar het onderliggende grondlichaam en zonder dat er negatieve effecten op kunnen treden met betrekking tot de constructie en functie van de waterkering. Dit is van toepassing op zowel wegreconstructies als voor aanleg van nieuwe wegen.
- 2 Verkeersvoorzieningen, zoals reglement verkeersregels en verkeerstekens 1990 (RVV)-borden, komportalen en openbare verlichting, worden gezien als een noodzakelijk deel van de openbare weg. Bij de toetsing of een watervergunning verleend kan worden, zal hiermee rekening gehouden worden. Voor voorzieningen in het buitentalud of in de buitenkruinlijn wordt geen watervergunning verleend, tenzij de verkeersveiligheid dit nadrukkelijk vereist.

19. Beleidsregel Grondmechanisch onderzoek waterkeringen

19.1. Kader

19.1.1. Keur

Op grond van artikel 3.3, 3.4 en 3.5 van de Keur, is het verboden zonder vergunning van het bestuur gebruik te maken van een waterkering of bijbehorende beschermingszones, door daarin, daarop, daarboven, daarover of daaronder handelingen te verrichten, werken te behouden of vaste substanties of voorwerpen te laten staan of liggen.

Daarnaast is het verboden zonder vergunning in het profiel van vrije ruimte werken te plaatsen, te wijzigen of te behouden.

Begripsbepaling

Hoogwaterperiode: periode waarin een sterk verhoogde waterstand voorkomt

Kwelscherm: Een ondoorlatende, in de regel verticale, constructie voor verlenging van de kwelweg.

19.1.2. Toepassingsgebied

Deze beleidsregel is van toepassing op alle waterkeringen binnen het beheergebied van het waterschap. Het is alleen van toepassing op het waterstaatswerk. Voor grondmechanisch onderzoek in beschermingszones geldt een algemene regel.

19.2. Doel van de beleidsregel

Het doel van deze beleidsregel is het beschermen van waterkeringen als onderdeel van het totale waterstaatkundige systeem. Met betrekking tot het uitvoeren van verticale boringen en grond- en milieuonderzoek is het met name van belang dat de stabiliteit en de waterkerende functie van de waterkering is gegarandeerd.

19.3. Motivering van de beleidsregel

De af- en/of ontgravingen voor verticale boringen en onderzoeken kunnen invloed hebben op de waterkering. Vooral in kwel- en pipinggevoelige gebieden kan het zeer nadelig zijn wanneer het afdichtende kleipakket van een waterkering wordt geperforeerd. Hierdoor kan er kortsluiting ontstaan tussen de watervoerende lagen, waardoor het risico van piping toeneemt. Ook kunnen trillingen van seismische onderzoeksmethodes onder bepaalde omstandigheden een nadelige invloed hebben op de stabiliteit van de waterkering.

19.4. Toetsingscriteria

Aanvragen worden beoordeeld aan de hand van algemene toetsingscriteria.

19.4.1. Sonderingen, (peil)buizen voor grond- en grondwateronderzoek.

- 1 Er mogen geen sonderingen of grondboringen uitgevoerd worden in het waterstaatswerk.
- 2 In verband met de stabiliteit van de waterkering moeten de boorgaten worden gedicht met ondoorlatend materiaal.
- 3 Het uitvoeren van boringen en sonderingen tijdens een situatie van verhoogde waterspanning in de bodem (bijvoorbeeld bij hoogwater) is niet toegestaan.
- 4 (Peil)buizen die in de waterkering en profiel van vrije ruimte langer blijven staan dan 35 dagen, of blijven staan in het gesloten seizoen, moeten worden voorzien van een kwelscherm. Hiervoor worden voorschriften in de watervergunning opgenomen.

19.4.2. Overige onderzoeken

- 1 Proefsleuven voor bijvoorbeeld archeologisch onderzoek moeten zover mogelijk uit de waterkering worden gegraven.

- 2 Voor seismische onderzoeken en exploratieboringen in het waterstaatswerk en bijbehorende beschermingszone A wordt geen watervergunning verleend. In de beschermingszone B wordt alleen een watervergunning verleend als de uitvoering van deze onderzoeken buiten de gesloten periode en buiten de hoogwaterperiodes gebeuren en aangetoond wordt dat de werkzaamheden geen nadelige invloed zullen hebben op de stabiliteit en waterkerende functie van de waterkering.

20. Beleidsregel verticale boringen ten behoeve van bodemenergiesystemen en grondwateronttrekking waterkeringen

20.1. Kader

20.1.1. Keur

Op grond van artikel 3.3, 3.4 en 3.5 van de Keur, is het verboden zonder vergunning van het bestuur gebruik te maken van een waterkering of bijbehorende beschermingszones, door daarin, daarop, daarboven, daarover of daaronder handelingen te verrichten, werken te behouden of vaste substanties of voorwerpen te laten staan of liggen.

Daarnaast is het verboden zonder vergunning in het profiel van vrije ruimte werken te plaatsen, te wijzigen of te behouden.

20.1.2. Begripsbepaling

Er zijn 2 typen bodemenergiesystemen:

- 1 open systeem; hierbij wordt grondwater opgepompt en teruggevoerd in de bodem. De warmteoverdracht vindt boven de grond plaats;
- 2 gesloten systeem of bodemwarmtewisselaars; hierbij wordt vloeistof door lussen rondgepompt in een gesloten systeem in de bodem. Warmte overdracht vindt in de bodem plaats.

20.1.3. Toepassingsgebied

Deze beleidsregel geldt voor alle waterkeringen binnen het beheergebied van het waterschap.

20.2. Doel van de beleidsregel

Het doel van deze beleidsregel is het beschermen van de functie van waterkeringen. Met betrekking tot het uitvoeren van verticale boringen is het met name van belang dat de stabiliteit en de waterkerende functie van de waterkering is gegarandeerd.

Het waterschap beoordeelt de gevolgen van de werkzaamheden. Zijn de gevolgen acceptabel, dan wordt onder strikte voorwaarden een vergunning afgegeven.

20.3. Motivering van de beleidsregel

Voor bodemenergiesystemen moet meestal een fors boorgat worden gemaakt, moeten er leidingen in het boorgat worden gemaakt, moeten de afdichtingen tussen boorbuis en bodem betrouwbaar zijn en moet dit alles aan het eind van de levensduur van het bodemenergiesysteem weer afgedicht worden. Deze constructie mag per definitie de werking van de waterkering niet aantasten. Daarom zijn er toetsingscriteria en zullen er aan de vergunning voorschriften worden verbonden.

20.4. Toetsingscriteria

20.4.1. Algemeen

- 1 Aanvragen worden beoordeeld aan de hand van algemene toetsingscriteria.

- 2 Boringen ten behoeve van bodemenergiesystemen in het waterstaatswerk zijn niet toegestaan.
- 3 De horizontale onderdelen, zoals kabels en toevoerleidingen moeten voldoen aan de beleidsregels voor kabels en leidingen.
- 4 De stabiliteit van de waterkering moet tijdens en na de uitvoering van de boringen worden gegarandeerd.
- 5 In de vergunning zullen voorschriften worden opgenomen voor het buiten gebruik stellen van het bodemenergiesysteem.

20.4.2. Plaats van de boringen

- 1 De boringen moeten zo ver mogelijk uit het waterstaatswerk plaatsvinden.
- 2 De boringen mogen binnen het profiel van vrije ruimte (p.v.v.r.) plaatsvinden.
- 3 De afwerking van de boring, de warmtewisselaar, de ontvang- en verdeelput moeten worden geplaatst buiten of boven het p.v.v.r.
- 4 Het bodemenergiesysteem moet altijd aan dezelfde zijde (binnen- of buitendijks) van de waterkering worden geplaatst als het object waarvoor het geïnstalleerd wordt.

20.4.3. Boren en afdichten

- 1 Door de houder van de onttrekkingsinrichting dient binnen 4 weken na uitvoering van de boring de beschrijving van het veldwerk zoals die vereist is krachtens het Besluit Bodemkwaliteit (BRL SIKB protocol 2101 Mechanisch boren) , eveneens aan het bestuur te worden gestuurd.
- 2 Behalve voor het boren van het bodemenergiesysteem mogen er geen verdere ontgravingen worden gedaan.

20.4.4. Aanvullende criteria voor open systemen

De mate van risico op de waterkering moet gekwantificeerd worden met een 3-dimensionaal grondwatermodel waarbij rekening wordt gehouden met variatie van de dikte van de bodemlagen, doorlaatfactoren en situering van de onttrekkings- en retourfilters. Dergelijke berekeningen zijn verplicht en moeten bij de aanvraag om een vergunning worden toegevoegd.

20.4.5. Ondiepe grondwateronttrekkingen

Ondiepe pulsen voor bijvoorbeeld veedrenking of beregening, moeten worden geplaatst buiten de waterkering.

21. Beleidsregel Bomen, struiken en laagblijvende beplanting waterkeringen

21.1. Kader

21.1.1. Keur

Op grond van artikel 3.3, 3.4 en 3.5 van de Keur, is het verboden zonder vergunning van het bestuur gebruik te maken van een waterkering of bijbehorende beschermingszones, door daarin, daarop, daarboven, daarover of daaronder handelingen te verrichten, werken te behouden of vaste substanties of voorwerpen te laten staan of liggen.

Daarnaast is het verboden zonder vergunning in het profiel van vrije ruimte werken te plaatsen, te wijzigen of te behouden.

21.1.2. Begripsbepaling

(hout)beplantingen: bomen, struiken en laagblijvende beplanting die worden geplant om de tuin in te richten of het landschap te verfraaien.

21.1.3. Toepassingsgebied

Deze beleidsregel is van toepassing op alle waterkeringen binnen het beheergebied van het waterschap.

21.2. Doel van de beleidsregel

Het doel van deze beleidsregel is het beschermen van de functie van waterkeringen. Het is van belang dat bij het planten van bomen, struiken en beplanting geen piping ontstaat, de erosiebestendigheid van het talud gegarandeerd is en de aanwezigheid van bomen niet leidt tot instabiliteit van de waterkering.

21.3. Motivering van de beleidsregel

21.3.1. Waterkerende functie

Bij de toetsing of bomen, struiken en planten invloed hebben op de waterkering, zijn drie aspecten belangrijk:

1. **Schaduwwerking.** Door schaduwwerking kan het gras, de standaard taludbekleding, onder bomen en struiken minder goed groeien. De erosiebestendigheid van het talud komt hiermee in gevaar. Daarom wordt er in de toetsingscriteria voor bomen en struiken een horizontale afstand tot de waterkering aangehouden.
2. **Stabiliteit.** Om de stabiliteit van een waterkering te garanderen, zijn bepaalde afmetingen nodig. Doorsnijding van de waterkering en aanliggende gronden met bijv. een wortelkluit van een boom of struik, maakt de waterkering minder stabiel. Omgewaaiide bomen kunnen door het ontstane gat van de wortelkluit de waterkering ernstig beschadigen.
3. **Piping.** Piping is een verschijnsel waarbij, door een erosieproces, onder een waterkering tunnels ontstaan. Kleilagen in en onder de waterkering voorkomen piping. Het wortelstelsel van bomen en struiken zou door deze kleilagen heen kunnen dringen, waardoor de kans op piping toeneemt. In de toetsingscriteria komt dit aspect tot uiting in de verticale afstand tot het leggerprofiel.

Afhankelijk van het dijkmateriaal (klei of zand) en de omstandigheden waarin de boom wortelt (wisselende grondwaterstand, natte of juist droge omstandigheden) zijn sommige soorten bomen en struiken wel of juist niet geschikt.

21.3.2. Beheer en onderhoud

Het talud van de waterkering is bekleed met erosiebestendig materiaal (gras of harde bekleding). Bij gebruik van een andere vorm van bodembedekking is inspectie door het waterschap niet (goed) mogelijk. Daarom wordt geen watervergunning verleend voor het vervangen van de bestaande taludbekleding door een andere vorm van taludbedekking, ook niet in combinatie met een bodembedekker.

21.4. Toetsingscriteria

Aanvragen worden beoordeeld aan de hand van algemene toetsingscriteria.

21.4.1. Bestaande bomen en struiken

Dode, zieke, (gedeeltelijk) omgewaaide, zwaar beschadigde en gerooide bomen en/of struiken moeten worden verwijderd. De wortelresten moeten worden uitgefreesd. In de wortelgaten moet kleigrond van (nagenoeg) dezelfde samenstelling als de dijkbekleding worden aangebracht en zorgvuldig laagsgewijs worden verdicht. Vervolgens moeten de wortelgaten worden voorzien van geschikte graszoden of vóór 1 september worden ingezaaid met graszaad "Natuurlijk II" ten behoeve van de ontwikkeling van een goed doorwortelde grasmat voor aanvang gesloten seizoen.

21.4.2. Nieuwe bomen en struiken

- 1 Nieuwe bomen en struiken op het buitentalud van de primaire en regionale waterkering en tot een afstand van 10 meter uit de buitenteen van de primaire waterkering worden niet toegestaan. Hierop gelden de volgende uitzonderingen:
 - Bomen en struiken in tuinen van buitendijkse panden waar, door middel van constructieve maatregelen, ten behoeve van de reeds aanwezige werken de erosiebestendigheid van het buitentalud gegarandeerd is.
 - Er is sprake van een hoog liggend voorland, waardoor bomen en struiken buiten het leggerprofiel geplaatst kunnen worden.
- 2 Nieuwe bomen en struiken op de waterkering en tot 4 meter uit de binnenteen van de primaire waterkering worden niet toegestaan. Hierop zijn enkele uitzonderingen:
 - Indien er sprake is van aanzienlijke landschappelijke- ecologische en/of culturele waarden kan, onder voorwaarden, vergunning worden verleend voor nieuwe bomen en struiken.
 - Indien sprake is van een (zeer) brede kruin kan, onder voorwaarden, vergunning worden verleend voor bomen en struiken op de kruin. Te allen tijde moet een zone van 5 meter vanuit de buitenkruinlijn obstakelvrij blijven ten behoeve van onderhoud en inspectie van de waterkering;
- 3 Nieuwe bomen en struiken, inclusief de ontgrondingskuil, moeten buiten het leggerprofiel van de waterkering worden geplaatst en op termijn goed vervangbaar zijn. Voor bomen wordt uitgegaan van een schijfvormige ontgrondingskuil met een diepte van 1 meter en een straal, vanuit het hart van de boom, van 2 meter. Voor struiken wordt eveneens uitgegaan van een schijfvormige ontgrondingskuil, met een diepte van 0,5 meter en een straal, vanuit het hart van de struik, van 1 meter.

21.4.3. Herplanten van bomen en struiken

Herplanten, het vervangen van bestaande bomen en struiken, wordt beoordeeld als het aanbrengen van nieuwe bomen en struiken.

21.4.4. Onderhoud van bomen en struiken

1. Bomen op de waterkering dienen zodanig te worden gesnoeid, dat zich een takvrije stamlengte van 4 meter hoog kan ontwikkelen. Dit vanwege bereikbaarheid en inspectie van de waterkering en om voldoende licht op de grasmat toe te laten. Het snoeihout en bladval moet worden verwijderd en afgevoerd. Knotten moeten minimaal eens in de drie jaar geschieden.

2. De grasmat moet worden hersteld zodra er schade is ontstaan die te wijten is aan aanwezigheid van bomen en/of struiken (ontworteling, schaduwwerking, wortelopschot, afgewaaide takken etc.).

21.4.5. Inspectie van bomen

Periodieke controle, inspectie en schouw naar de conditie en stabiliteit van de bomen bij waterkeringen is noodzakelijk. Hiervoor kan de methodiek Visual Tree Assessment (VTA) worden gevolgd, of een vergelijkbare methodiek. Het is van belang dat bomen bij de waterkering niet kunnen omwaaien en tot instabiliteit van de waterkering kunnen leiden.

Beleid Grondwater

22. Beleidsregel Grondwater

22.1. Kader

Waterwet artikel 6.4 en de keur artikelen 3.10 tot en met 3.12.

22.2. Algemeen beleid voor alle activiteiten

In deze beleidsregels is voor verschillende vormen van grondwatergebruik uitgewerkt hoe met vergunningverlening wordt omgegaan. Voor al deze uitwerkingen geldt echter dat deze uitgaan van steeds dezelfde basisbeginselen. Gezien de kaders en doelstellingen van de Waterwet heeft het grondwaterbeheer vier pijlers:

- Adequaate voorraadbeheer; het voorkomen van uitputting of aantasting van de grondwatervoorraden.
- Bescherming van de grondwaterkwaliteit; gericht op hoogwaardig gebruik van grondwater met name diepere lagen ten behoeve van menselijke consumptie.
- Samenhangend beheer van grondwater- en oppervlaktewaterlichamen; bijvoorbeeld afstemming met wateraan- en afvoermogelijkheden in het oppervlaktewatersysteem.
- Tegengaan/beheersen van lokale nadelige gevolgen van grondwateronttrekkingen of infiltreren van water, bijvoorbeeld verzakking of vernatting van gebouwen, maar hieronder valt ook het standstill beleid voor de beschermde gebieden en attentiegebieden.

Adequate voorraadbeheer

Er is in feite niet sprake van één grondwatervoorraad. Vanwege de gelaagde opbouw van de bodem is er onderscheid te maken naar meerdere voorraden die naar diepte te onderscheiden zijn. Daarnaast zijn er regionale verschillen, onder andere door de aanwezigheid van geologische breuklijnen in de ondergrond. De slecht doorlatende lagen die over het algemeen de verschillende grondwaterlagen van elkaar scheiden, zijn per gebied verschillend van diepteligging en dikte. Daarnaast zijn er ook gebieden waar er openingen aanwezig zijn, dus er uitwisseling is tussen verschillende watervoerende lagen. Het waterschap voert daarom een gebiedsgericht beleid waarbij de regels voor bijvoorbeeld de diepte van onttrekken per gebied anders zijn.

Voor de benutting van de grondwatervoorraden blijft het uitgangspunt dat schoon grondwater een schaars goed is wat beschermd moet worden tegen uitputting. De betere voorraden blijven primair bestemd voor hoogwaardig gebruik, menselijke consumptie. Dit betekent dat het gebruik van grondwater voor andere doeleinden een sluitstuk van de watervoorziening is, conform de voorkeursvolgorde:

1. zuinig watergebruik (o.a. door waterconservering);
2. benutten gebiedseigen water;
3. wateraanvoer;
4. en dan pas grondwater.

In het algemeen betekent dat, dat de diepere lagen voor hoogwaardig gebruik gereserveerd worden, en dat andere gebruiksvormen door middel van de ondiepere lagen gefaciliteerd worden. Hierbij speelt ook de overweging mee dat de diepere lagen ook beter te beschermen zijn tegen verontreiniging door de bovenliggende slecht doorlatende lagen te beschermen tegen doorboring. Daarnaast geldt in het algemeen dat het gebruik van grondwater sluitstuk is in de watervoorziening voor functies en dat als grondwater gebruikt wordt, dit zo zuinig mogelijk gebeurt.

Bescherming van de grondwaterkwaliteit

Drinkwaterbeschermingsbeleid is primair de taak en verantwoordelijkheid van de provincie (Waterwet en Provinciale Milieuvordering), maar dat neemt niet weg dat het waterschap hiermee rekening dient te houden. Hogere regelgeving regelt voor inrichtingen en activiteiten al uitvoerig wat wel en niet toegestaan is met het oog op de bescherming van de kwaliteit van grondwater bestemd voor menselijke consumptie. Het is dan ook niet nodig daarvoor aanvullende regels te stellen in bijvoorbeeld de keur, maar wel te voorkomen dat toepassing van regels de hogere regelgeving (de Provinciale Milieuvordering) doorkruisen. Dit betekent dat in vergunningen voor activiteiten in gebieden die beschermd worden voor de drinkwatervoorziening, aanvullende of afwijkende voorschriften kunnen worden opgenomen ten behoeve van de drinkwaterbescherming.

Het begrip menselijke consumptie komt overigens uit de Richtlijn 98/83/EG van de Raad van 3 november 1998 betreffende de kwaliteit van voor menselijke consumptie bestemd water (Drinkwaterrichtlijn) en komt in de Nederlandse wetgeving ook terug in het Warenwetbesluit Bereiding en behandeling van levensmiddelen, artikel 1, onder g. Onder water voor menselijke consumptie wordt daar verstaan al het water, niet zijnde natuurlijk mineraalwater, bronwater of een geneesmiddel, dat in enig levensmiddelenbedrijf wordt gebruikt voor de vervaardiging, de behandeling, de conservering of het in de handel brengen van voor menselijke consumptie bestemde waren of stoffen.

Naast de drinkwaterbescherming speelt de kwaliteit van grondwater in het algemeen een rol van betekenis voor de vergunningverlening. Hoewel het waterschap geen directe bevoegdheid heeft op dit vlak krachtens de Waterwet, dient het waterschap hier wel rekening mee te houden bij de belangenafweging op grond van artikel 2.1 van de Waterwet. Specifiek voor infiltreren geldt bovendien op grond van artikel 6.26 Waterwet dat slechts vergunning verleend kan worden als er geen gevaar voor de grondwaterkwaliteit is, en dat er aan een vergunning voorschriften worden verbonden ter verzekering van de controle op de kwaliteit van het grondwater.

Samenhangend beheer van grond- en oppervlaktewaterlichamen

Voor de watervoorziening voor gebruiksfuncties wordt in tweede en derde instantie een beroep gedaan op het oppervlaktewatersysteem doordat eerst gebruik gemaakt moet worden van gebiedseigen en vervolgens wateraanvoer, alvorens uit te wijken naar het gebruik van grondwater. Dit betekent dat er per definitie een relatie is tussen grondwater en het oppervlaktewatersysteem, wat ook weer gebiedsspecifieke verschillen kent. Zo ligt in poldergebieden/gebieden met wateraanvoer de nadruk veel sterker op wateraanvoer dan op de hoge zandgronden.

Lokale nadelige effecten tegengaan

Ondanks de regionale schaal van de hoofdlijnen van het beleid, zal er nog steeds aandacht moeten zijn voor de lokale effecten die een onttrekking kan hebben. Het kan

immers niet de bedoeling zijn dat een onttrekking voor een gebruiksfunctie strijdig is met een naastgelegen functie. Dit kan zich in principe overal voor doen, maar komt op twee soorten gebieden nadrukkelijker naar voren: in en rond natuurgebieden (met name natte natuurparels) en in het stedelijk gebied.

Beschermde gebieden waterhuishouding en attentiegebieden

Nieuwe onttrekkingen, die niet zijn gericht op behoud of versterking van de natuurwaarden, zijn niet toegestaan. Voor de natte natuurparels is het strikte beleid ook van toepassing op een attentiegebied (zie keurkaarten 'Beschermde Gebieden'). Verplaatsingen worden in dit verband als nieuwe onttrekkingen aangemerkt en zijn dus niet toegestaan.

Het strikte beschermingsbeleid heeft zowel betrekking op de individuele ingrepen als op het cumulatieve effect van de ingrepen. Daarom worden de effecten van de ingrepen niet individueel beoordeeld (bijvoorbeeld in de vorm van een standstill op de rand van de natte natuurparel), maar wordt de ingreep niet toegestaan.

Natuurbeleid en Kaderrichtlijn Water

Waar grondwateronttrekkingen moeten worden verminderd om de gestelde doelen in de natte natuurparels te bereiken, dan geldt dat in principe voor alle categorieën grondwateronttrekkingen in dat gebied. Mede op basis van de beschikbare alternatieven wordt vervolgens per onttrekking of per onttrekkingscategorie de omvang van de vermindering bepaald. Ook wordt de termijn bepaald waarbinnen deze vermindering moet plaatsvinden. Dit wordt samen met de provincie in een gebiedsplan vastgesteld. Bij vergunningverlening op grond van de Waterwet houden we rekening met natuurdoelstellingen van Natura 2000 en de vergunningverlening in het kader van de Natuurbeschermingswet. Ook wordt rekening gehouden met de zuiveringsinspanning voor grondwater voor menselijke consumptie in het kader van de Kaderrichtlijn Water.

Gebiedsspecifiek grondwaterbeleid

In grondwaterbeleid is een regionale gebiedsgerichte aanpak geïntroduceerd, waarbij aangesloten is bij de geologische opbouw van de bodem, de aanwezige watervoerende lagen en het oppervlaktewaterbeheer. De gebiedsindeling daarvoor is opgenomen in de algemene regels. Die gebiedsindeling wordt in deze beleidsregel eveneens toegepast. De gebiedsindeling is tot stand gekomen door allereerst een onderscheid te maken tussen peilbeheerste gebieden (polders) en de overige, vrijafwaterende gebieden. In polders is immers wateraanvoer mogelijk (en dus minder noodzaak voor grondwatergebruik) en deze gebieden kennen veelal een andere bodemopbouw. Vervolgens zijn de twee meest relevante geologische breuklijnen als onderscheidende grens aangemerkt, namelijk de Gilze-Rijenbreuk en de Peelrandbreuk. Beide breuklijnen markeren een duidelijke grens in de bodemopbouw, met name ten aanzien van de diepte van watervoerende pakketten en scheidende lagen in de ondergrond.

Per gebied is in de algemene regels aangemerkt welke watervoerende pakketten aangewezen zijn om uit te onttrekken. Met deze aanpak worden nog steeds dezelfde doelen nagestreefd als voorheen, maar sluit de regelgeving beter aan op het regionale grondwatersysteem. In de algemene regels zijn tevens vaste waarden voor de te onttrekken diepte opgenomen voor die gevallen waar watervoerende pakketten met elkaar in verbinding staan omdat er ter plaatse geen scheidende laag in de ondergrond aanwezig is. Dit komt lokaal op diverse plaatsen voor.

Voor het aanduiden van de bodemopbouw bestaan meerdere typologieën in Nederland. Het waterschap sluit aan op de typologie van Regis II van TNO-NITG. Dit is een landelijke erkende digitale database die een model geeft van de landelijke geologische kartering van de Nederlandse ondergrond. Deze standaard wordt ook in andere regelgeving toegepast zoals het Protocol mechanisch boren krachtens artikel 25 Besluit Bodemkwaliteit.

22.3. Vergunningenbeleid voor industriële onttrekkingen kleiner dan 150.000 m³ per jaar

Bij de vraag naar grondwateronttrekkingen door toenemende bedrijvigheid wordt van de bedrijven gevraagd zo veel mogelijk alternatieven in te zetten, zoals de inzet van oppervlaktewater of hergebruik van afvalwater.

In stedelijk gebied met wateroverlast kan een uitzondering gemaakt worden op het principe dat grondwater alleen wordt gebruikt voor menselijke consumptie. Hier kunnen

onttrekkingen wel toestaan worden voor andere doeleinden dan menselijke consumptie. In elk geval wordt gestreefd naar een nuttig gebruik van het onttrokken grondwater. De benodigde drooglegging in de stad is goed verenigbaar met waterwinning. Verwacht mag worden dat de onttrekkingen om wateroverlast tegen te gaan, maar tijdelijk nodig zullen zijn, omdat bij de herinrichting van deze wijken een aangepaste ont- en afwatering deze problemen kan oplossen. Om een verspreiding van bodem- en grondwaterverontreinigingen te voorkomen is een toename van de onttrekkingen dieper dan het watervoerende pakket 2b ongewenst.

Door de vermindering van de onttrekkingen door waterleidingbedrijven en industrie ontstaat ruimte voor nieuwe onttrekkingen en uitbreiding van bestaande onttrekkingen binnen stedelijk gebied. Om een beheerste ontwikkeling te garanderen is door de provincie een grens aan de mogelijk optredende groei gesteld. Groeit de omvang van de onttrekkingen tot boven de grens, dan worden maatregelen genomen. Dit behelst onder meer het intrekken van reservecapaciteit binnen bestaande vergunningen en gezamenlijk met de andere waterschappen en provincie een uitwerkingsplan vaststellen. Hierin geven we de oorzaken van de opgetreden groei, de prognose voor de toekomstige waterbehoefte en de inzet van alternatieven aan.

De volgende uitgangspunten zijn bij verplaatsing van winningen van toepassing:

- De verantwoordelijkheid voor de verplaatsing ligt bij de bedrijven zelf;
- Een verzoek tot verplaatsing van winningen zal worden getoetst op:
 - * het doel waarvoor het grondwater wordt gebruikt;
 - * de mogelijkheden voor de inzet van alternatieven;
 - * geen toename van het effect op het natuurlijk milieu.

De uitbreidingsmogelijkheden voor grondwateronttrekkingen door bedrijven kunnen als volgt worden samengevat:

- Voor bedrijven/onttrekkingen voor andere doeleinden dan menselijke consumptie geldt dat die zijn gelegen binnen de bebouwde kom;
- Uit de aanvraag moet blijken dat grondwater noodzakelijk is. Indien binnen drie jaar na vergunningverlening geen gebruik is gemaakt van de vergunning, of een belangrijk deel hiervan, dan zal de vergunning hierop worden aangepast of ingetrokken;
- Het grondwater wordt gebruikt, of mede gebruikt, voor menselijke consumptie;
- De putten mogen een maximale diepte hebben tot in watervoerend pakket 2b. Daar waar geen scheidende laag aanwezig is geldt een maximale diepte van 80 meter;
- De totale grondwateronttrekking in Noord-Brabant door waterleidingbedrijven en industriële onttrekkers mag maximaal 268 miljoen m³ bedragen (onttrekking 2007 + 10%). Indien de gestelde grenswaarde wordt bereikt zullen geen uitbreidingen meer worden toegestaan.

22.4. Vergunningenbeleid voor agrarische beregening

Gebiedspecifiek beleid voor agrarische beregening

Het nieuwe beleid voor beregenen uit grondwater voorziet in meer flexibiliteit in agrarische gebieden, maar niet in de beschermde gebieden waterhuishouding en attentiegebieden (zie keurkaart) en ook niet in zones rondom de Natura 2000-gebieden, de invloedsgebieden Natura 2000 (zie de kaart bij de algemene regels grondwater). Daar blijft het bestaande standstillbeleid van kracht. Deze beleidsregel bevat dan ook twee sporen voor het vergunningenbeleid. Eén spoor conform het bestaande standstillbeleid voor de beschermde gebieden waterhuishouding, attentiegebieden en invloedsgebieden Natura 2000, en één spoor met flexibeler beleid voor de overige gebieden.

Vergunningenbeleid voor de beschermde gebieden waterhuishouding, attentiegebieden en invloedsgebieden Natura 2000

In beginsel verlenen we in deze gebieden geen nieuwe vergunningen voor beregening. Bedrijven zullen bij het opstellen van bedrijfsplannen uit moeten gaan van de bestaande situatie en het al dan niet beschikbaar zijn van een bestaande vergunning. We stimuleren vermindering van het gebruik van grondwater voor beregening via projecten en afspraken met de sector. Indien een besparing wordt bereikt binnen het bestaande gebruik, achten we een verruiming van de onttrekkingen voor (nieuwe) kapitaalintensieve teelten mogelijk.

Om het grondwatergebruik voor beregening te beheersen geldt dat:

- Geen nieuwe vergunningen meer worden verleend voor beregening;
- Bestaande grondwateronttrekkingen niet mogen worden verplaatst. Alleen bij de realisatie van overheidsplannen kan een grondgebruiker die het bestaand gebruik moet beëindigen, een put verplaatsen naar een nieuw perceel. De nieuwe put mag hierbij niet zijn gelegen in een beschermd gebied waterhuishouding of attentiegebied.
- Grasland niet mag worden beregend voor 1 juni en in juni en juli niet tussen 11:00 en 17:00 uur. (Dit is opgenomen in de vergunning, hierbij is tevens voorzien in een ontheffingsregeling). In de periode 1 januari tot 1 juni mag grasland beregend worden in voornoemde periode binnen 48 uur na een emissiearme bemestingsmethode met dierlijke mest.
- Voor intensieve grondgebonden teelten, waarbij vruchtwisseling belangrijk is, kan een raamvergunning worden verleend, waarin de totale pompcapaciteit per uur is aangegeven en de maximale diepte van de put. Bij wijzigingen moet de locatie van de te gebruiken put(ten) worden opgegeven. De nieuwe put mag niet zijn gelegen in beschermd gebied waterhuishouding of attentiegebied. In raamvergunningen wordt de voorwaarde opgenomen dat de vergunning nooit meer kan worden gebruikt voor de beregening van grasland.
- Bestaande putten mogen worden verplaatst vanuit de beschermde gebieden waterhuishouding naar de attentiegebieden en invloedsgebieden Natura 2000. Bestaande putten mogen ook worden verplaatst binnen de attentiegebieden en invloedsgebieden Natura 2000 indien de afstand tot de beschermde gebieden waterhuishouding daarmee wordt vergroot (afwaartse beweging). Verplaatsing van de put is ook mogelijk naar een locatie buiten de beschermde gebieden waterhuishouding, attentiegebieden en invloedsgebieden Natura 2000. Het doel is steeds het vergroten van de afstand van de onttrekking ten opzichte van natuurgebieden.
- Bestaande putten mogen worden vervangen binnen 50 meter van de bestaande ingemeten locatie, waarbij de nieuwe put dezelfde diepte dient te hebben als de bestaande of ondieper dient te zijn, maar deze niet dieper mag

zijn dan de maximale diepte conform de algemene regels grondwater. Deze voorwaarde is eveneens in de vergunningen opgenomen.

- Bij overdracht van eigendommen en/of bodemgebruik kan een vergunning overgaan op een rechtsopvolger. Dit kan ook betrekking hebben op een deel van de vergunning, waarbij echter elk deel van de vergunning minimaal dient te bestaan uit een put en 11 m³ per uur pompcapaciteit. Waarbij de totale pompcapaciteit en het aantal putten in de beschermde gebieden waterhuishouding, attentiegebieden en invloedsgebieden Natura 2000 niet toeneemt.

Vergunningenbeleid voor de overige gebieden

Toepassingsbereik

Deze beleidsregel is van toepassing op grondwateronttrekkingen die niet voldoen aan de criteria uit de algemene regels grondwater artikel 4 en 5. Op dat moment is een vergunningplicht aan de orde.

Doel en motivering van de beleidsregel

Voor agrarische berekening wordt onderscheid gemaakt tussen graslandberekening, akkerbouw- en tuinbouwberengening en overige berekeningen voor glastuinbouw, boomteelt en dergelijke.

Voor agrarisch gebruik geldt dat de onttrekkingsinrichting veelal bestaat uit een pomp met meerdere putten. Er wordt niet uit alle putten tegelijkertijd onttrokken, maar meerdere putten zijn nodig vanwege de omvang van agrarische bedrijven en teeltwisselingen. Bij agrarische onttrekkingen zijn twee doelstellingen van belang. Enerzijds het onder controle houden van de hoeveelheden onttrokken grondwater, anderzijds de bescherming van de kwaliteit van het diepere grondwater door middel van het beschermen van de slechtdoorlatende lagen tegen onnodige doorboringen. Voor berekening van grasland, akkerbouw en vollegronds tuinbouw en vollegronds boomteelt geldt dat dit primair via algemene regels gereguleerd wordt. Vergunningverlening is nog aan de orde bij een voorgenomen afwijking van de algemene regels, zoals een groter aantal putten of een groter pompcapaciteit dan in de algemene regels is toegestaan. Aangezien de algemene regels afgestemd zijn op de draagkracht van het grondwatersysteem, een normale bedrijfsvoering, en gezien de algemene uitgangspunten ten aanzien van grondwatergebruik, zal getoetst worden of het aangevraagde redelijk en noodzakelijk is voor de bedrijfsvoering en wat er aan waterbesparing en/of waterconservering gedaan kan worden ten einde zuinig grondwatergebruik te realiseren. Zoals ook bij de algemene regels wordt ook hier een bedrijfswaterplan vereist, conform hetzelfde model. Er kunnen met het oog op zuinig grondwatergebruik in de vergunning waterconserverende of waterbesparende maatregelen voorgeschreven worden. Voor de maximale diepten worden in beginsel de algemene regels (artikel 1) gevolgd.

Voor overige teelten zoals glastuinbouw en container- en substraatteelten zijn geen algemene regels vastgesteld, omdat deze bedrijven wat betreft de watervoorziening complexer en meer divers zijn. Bovendien gelden voor dergelijke bedrijven ook tal van andere regels op grond van de Waterwet waarvoor vergunning nodig is of voorschriften op basis van landelijke regelgeving gelden. Een voorbeeld hiervan is de gesloten waterhuishouding bij substraatteelt. Deze is primair ingegeven vanuit waterkwaliteitsoogpunt, maar heeft als neveneffect ook een zuiniger gietwatergebruik. Een ander voorbeeld is het gebruik van een retentie bassin met overcapaciteit als gietwatervoorziening in de glastuinbouw. Voor deze teelten geldt dat conform de algemene lijn voor grondwatergebruik getoetst wordt in hoeverre andere alternatieven beschikbaar zijn, waarbij getracht wordt het gebruik van grondwater en de voorwaarde die daaraan gesteld worden, zo veel mogelijk af te stemmen met andere regels en voorschriften uit andere hoofde.

Andere gebruiksvormen kunnen voorkomen als het om een gemengd bedrijf gaat dat meerdere soorten teelten omvat. Daarbij is het in de praktijk effectiever om één integrale vergunning te verlenen. De hieronder beschreven toetsingscriteria blijven gelden voor de onderdelen uit de vergunning die zich richten op gebruik van grondwater voor beregening.

Toetsingscriteria

Voor de vergunningverlening hanteren we de volgende toetsingscriteria:

1. Het aangevraagde moet redelijk en noodzakelijk voor de bedrijfsvoering.
2. Diepere onttrekkingen dan de algemene regels stellen worden niet toegestaan.

Ad 1) Het aangevraagde moet redelijk en noodzakelijk zijn voor de bedrijfsvoering.

- Er moet aangetoond worden dat de bedrijfsomvang of bedrijfsvoering dit noodzakelijk maakt. Hierbij wordt getoetst aan;
 - * Nachtvorstbestrijding. Het bedrijf past nachtvorstbestrijding toe daar waar geen of onvoldoende oppervlaktewater beschikbaar is, omdat er gelijktijdig meerdere percelen moeten worden beregend.
 - * Bodemopbouw. De bodemopbouw op de locatie van het bedrijf is zodanig dat niet volstaan kan worden met de pompcapaciteit of diepte uit de algemene regels.
 - * Bedrijfsomvang. Het bedrijf is beduidend groter van omvang dan soortgelijke bedrijven in Brabant, dit betekent minimaal 50% groter dan op basis van gegevens van het CBS.
- Meer dan 1 put per 5 hectare wordt slechts toegestaan indien wordt aangetoond dat dit voor de bedrijfsomvang en bedrijfsvoering noodzakelijk is. (Bijvoorbeeld bij bedrijven met een grote geografische spreiding. De haspel kan dan wel verplaatst worden, maar er is nog wel een put in de omgeving nodig. Bij een bedrijf waar gronden bij elkaar liggen, kunnen meerdere percelen met een put bediend worden.)

Beregening van overige teelten

Voor overige teelten zoals glastuinbouw en container- en substraatteelten zijn geen algemene regels vastgesteld, omdat deze bedrijven wat betreft de watervoorziening complexer en meer divers zijn.

Hierbij wordt getoetst aan:

-Zijn er alternatieven voor het gebruik van grondwater?

- * Maatregelen die bijdragen aan zuinig watergebruik die al genomen worden vanwege andere wet- en regelgeving zoals het Activiteitenbesluit.
- * Indien er geen reële alternatieven zijn, dan moet het grondwater zo zuinig mogelijk gebruikt worden.
- * Zijn er alternatieven beschikbaar, dan wordt gebruik van grondwater niet toegestaan.

Ad 2) Diepere onttrekkingen dan de algemene regels stellen worden niet toegestaan.

De bescherming van het diepe grondwater is sinds 2000 ingezet om de kwaliteit van het drinkwater te beschermen. Een onttrekkingsput kan namelijk ook als lek gaan fungeren waardoor ondiep grondwater met mogelijke vervuiling naar de diepere lagen stroomt. Er mag daarom niet dieper dan het tweede watervoerende pakket worden onttrokken. Dat is uitgewerkt in de algemene regels. Ook voor situaties die onder de vergunningplicht vallen blijven we deze grens volgen.

Waterconserverende maatregelen/besparende maatregelen

- Het bedrijfswaterplan is verplicht voor alle beregeningsvergunningen in overig gebied. De maatregelen uit het bedrijfswaterplan moeten zijn uitgevoerd, voordat de onttrekking mag starten.
- Extra waterconserverende of besparende maatregelen worden opgenomen als voorschrift in de vergunningverlening.
- * Voor de vraag of er nadere eisen gesteld worden aan waterconservering en – besparing geldt in het algemeen dat de hoofdlijn van het beregeningsbeleid is: “voor wat, hoort wat”. Onder de algemene regels is dat ingevuld door het bedrijfswaterplan met een minimum aantal te nemen maatregelen. Indien niet voldaan kan worden aan de algemene regels (artikel 4 en 5) moet één extra maatregel genomen worden bovenop hetgeen conform het bedrijfswaterplan al verplicht is. Voor specifieke agrarische bedrijfstypen zijn geen algemene regels opgesteld en geldt direct een vergunningplicht. In dat geval is geen extra watermaatregel bovenop het bedrijfswaterplan vereist.

22.5. Vergunningenbeleid voor bronbemalingen, grondwater- en bodemsaneringen, etc.

Conform de algemene uitgangspunten voor grondwatergebruik geldt ook hier dat er zo zuinig mogelijk met grondwater moet worden omgaan. Daarnaast mag er geen verdroging optreden, met name in beschermde gebieden en attentiegebieden, en mag er geen overlast of schade ontstaan aan nabij gelegen opstallen. Daarom richt het beleid zich enerzijds op minimalisatie van de grondwateronttrekking en anderzijds op retourbemaling. Hiervoor gelden de volgende uitgangspunten:

- Nieuwe vergunningen voor permanente verlagingen van de grondwaterstand voor het droog houden van gebouwen en werken, worden niet verleend. Bestaande vergunningen dienen te worden beëindigd en indien dit niet mogelijk is dient het onttrokken grondwater terug gebracht te worden in de bodem.
- Bij bronbemaling is minimalisatie van de grondwateronttrekking door het toepassen van aangepaste bouwtechnieken en zorgvuldige planning van de uitvoering van bouwwerkzaamheden een absolute noodzaak. Iedere aanvraag voor bronbemaling zal hierop worden getoetst.
- Bij onttrekkingen groter dan 0,5 miljoen m³ per jaar moet worden gestreefd het onttrokken grondwater terug te brengen in de bodem. Bij onttrekkingen tussen 0,2 en 0,5 miljoen m³ per jaar moet het streven gericht zijn op het minimaal 50% terugbrengen in de bodem.
- Bij de bronbemalingen waarbij niet al het water teruggebracht wordt in de bodem dient ingeval van mogelijk negatieve effecten op de omgeving te

worden onderzocht of de effecten, bijvoorbeeld middels peilbeheer, kunnen worden verminderd.

- Bij niet te vermijden bronbemalingen in de beschermde gebieden en attentiegebieden dient het onttrokken water ongeacht de omvang van de onttrekking altijd teruggebracht te worden in de bodem.
- Bij bodem- en grondwatersanering dient te worden gestreefd naar een minimalisatie van de netto-onttrekking die is te bereiken door:
 - * toepassing van alternatieve saneringstechnieken (o.a. in situ-sanering);
 - * toepassen van technieken om toestroming schoon grondwater te beperken (o.a. damwanden, efficiënt onttrekken);
 - * het onttrokken grondwater na zuivering terug te brengen in de bodem (waarbij mogelijk snellere sanering kan plaatsvinden).

Indien het onttrokken grondwater niet in de bodem kan worden teruggebracht, moet ingeval van mogelijk negatieve effecten op de omgeving worden onderzocht of de effecten, bijvoorbeeld middels peilbeheer, kunnen worden verminderd.

22.6. Vergunningenbeleid kleine onttrekkingen

Kleine onttrekkingen vallen voor een groot deel onder artikel 3 van de algemene regels. Het vergunningenbeleid is dan ook slechts nog op een enkel geval van toepassing.

Voor onttrekkingen met een pompcapaciteit van niet meer dan 10 m³ per uur en een put dieper dan watervoerend pakket 2a geldt dat nieuwe vergunningen niet worden verleend. Bij uitzondering kan een diepere put worden vergund indien het een bestaande put betreft die op last van overheidsingrijpen verplaatst moet worden, en de put een doel dient die het afwijken van de algemene lijn rechtvaardigt, en het voor dat doel daadwerkelijk noodzakelijk is een diepere put te slaan. Tot slot geldt dat kleine onttrekkingen alleen mogelijk zijn buiten de beschermde gebieden. Zoals ook bij grotere onttrekkingen kunnen ook bij kleine onttrekkingen meerdere putten geslagen worden die door één onttrekkingsinrichting benut wordt. Hierbij geldt dat het slaan van meerdere putten tot een minimum beperkt wordt. Voor volkstuincomplexen is dit al verwerkt in de algemene regel door deze op 1 put per complex vast te stellen.

22.7. Vergunningenbeleid voor onttrekkingen voor stofbestrijding

Op grond van milieuwetgeving gelden verplichtingen voor het nathouden van bouwwegen en opslag van bulkgoederen in de openlucht (bijv. ertsen), om zo verwaaien van stof tegen te gaan. Het Activiteitenbesluit verplicht het gebruik van hemelwater dat in aanraking is geweest met de desbetreffende stoffen. Dit neemt echter niet weg dat er soms extra water nodig kan zijn. In het bijzondere geval waar er onvoldoende oppervlaktewater beschikbaar is of andere alternatieven, kan aanspraak op grondwater dus noodzakelijk zijn, ondanks dat het om laagwaardig gebruik gaat. Vast moet staan dat grondwater het enige alternatief is om aan wettelijke verplichtingen te voldoen. Dan geldt vervolgens dat dit grondwater alleen ter aanvulling van de waterbehoefte gebruikt mag worden indien en voor zover stofbestrijding verplicht is. Bovendien moet het grondwater zo ondiep mogelijk gewonnen worden, of er wordt grondwater gewonnen dat kwalitatief ongeschikt is voor hoogwaardig gebruik. Ten slotte geldt dat het slaan van meerdere putten tot een minimum beperkt wordt.

22.8. Vergunningenbeleid voor parken en openbaar groen, golfbanen/recreatie en sportvelden

Deze functies gebruiken veel water voor gebruik dat in het landelijk grondwaterbeleid als laagwaardig gebruik geclassificeerd wordt. Daarbij geldt dat er per situatie sprake is van maatwerk. In het algemeen geldt dat de nadruk ook hier ligt op alternatieven gebruiken

boven grondwater. Als het gebruik van grondwater toch onvermijdelijk is dan dient dit zo zuinig mogelijk te gebeuren en dient het gebruik van grondwater ter plaatse te worden gecompenseerd. Dit wordt immers ook verwacht van andere meer hoogwaardige gebruiksvormen. Conform de algemene beleidsuitgangspunten wordt hierbij gekeken naar de laatste stand der techniek. Ten slotte geldt dat het slaan van meerdere putten tot een minimum beperkt wordt.

Specifiek voor nieuw aan te leggen sportvelden geldt dat gezien de laatste stand der techniek bevoeiing van onderaf wordt voorgestaan in plaats van reguliere beregening. Dit is een relatief nieuwe techniek voor zowel natuurgras als kunstgras die overmatige verdamping en afvloeiing van beregeningswater tegengaat en tegelijkertijd benut kan worden om het sportveld in te natte omstandigheden beter te ontwateren.

Voor parken en openbaar groen, golfbanen/recreatie en sportvelden die liggen in beschermde gebieden waterhuishouding, attentiegebieden of invloedsgebieden Natura 2000 geldt echter dat in die gevallen het vergunningenbeleid voor agrarische beregening gevolgd wordt.

22.9. Vergunningenbeleid voor brandblusvoorzieningen

Brandblusvoorzieningen zijn vergunningplichtig als de brandblusvoorziening niet valt onder de algemene regel voor brandblusvoorzieningen, bijvoorbeeld omdat een grotere diepte wenselijk gevonden wordt dan in de algemene regel is toegestaan. Op dat moment wordt primair getoetst in hoeverre brandblusvoorziening daadwerkelijk in afwijking van de algemene regels aangelegd moet worden om te voldoen aan de eisen uit het Bouwbesluit 2012 en andere regelgeving op het gebied van brandveiligheid en brandweezorg. Daarnaast wordt ook bezien in hoeverre extra waarborgen nodig zijn ten behoeve van de bescherming van de grondwaterkwaliteit. In de vergunning worden verder in beginsel basisvoorwaarden van dezelfde aard opgenomen als in de algemene regels.

22.10. Overgangsbeleid

Voor vergunningen die zijn afgegeven voor inwerkingtreding van de keur en de algemene regels geldt de overgangsregeling die in de keur is opgenomen. Voor zover van toepassing blijven daarvoor de oude beleidsregels van toepassing gedurende de overgangstermijn.

Bij voortijdige wijziging van een bestaande vergunning geldt dat, indien en voor zover de vergunde onttrekkingsinrichting wordt gehandhaafd en niet onder de algemene regels valt, dit middels een revisievergunning geformaliseerd wordt conform het nieuwe beleid. Dit geldt ook voor gevallen waarin de overgangstermijn afloopt en de vergunde onttrekkingsinrichting niet (geheel) past binnen de algemene regels.