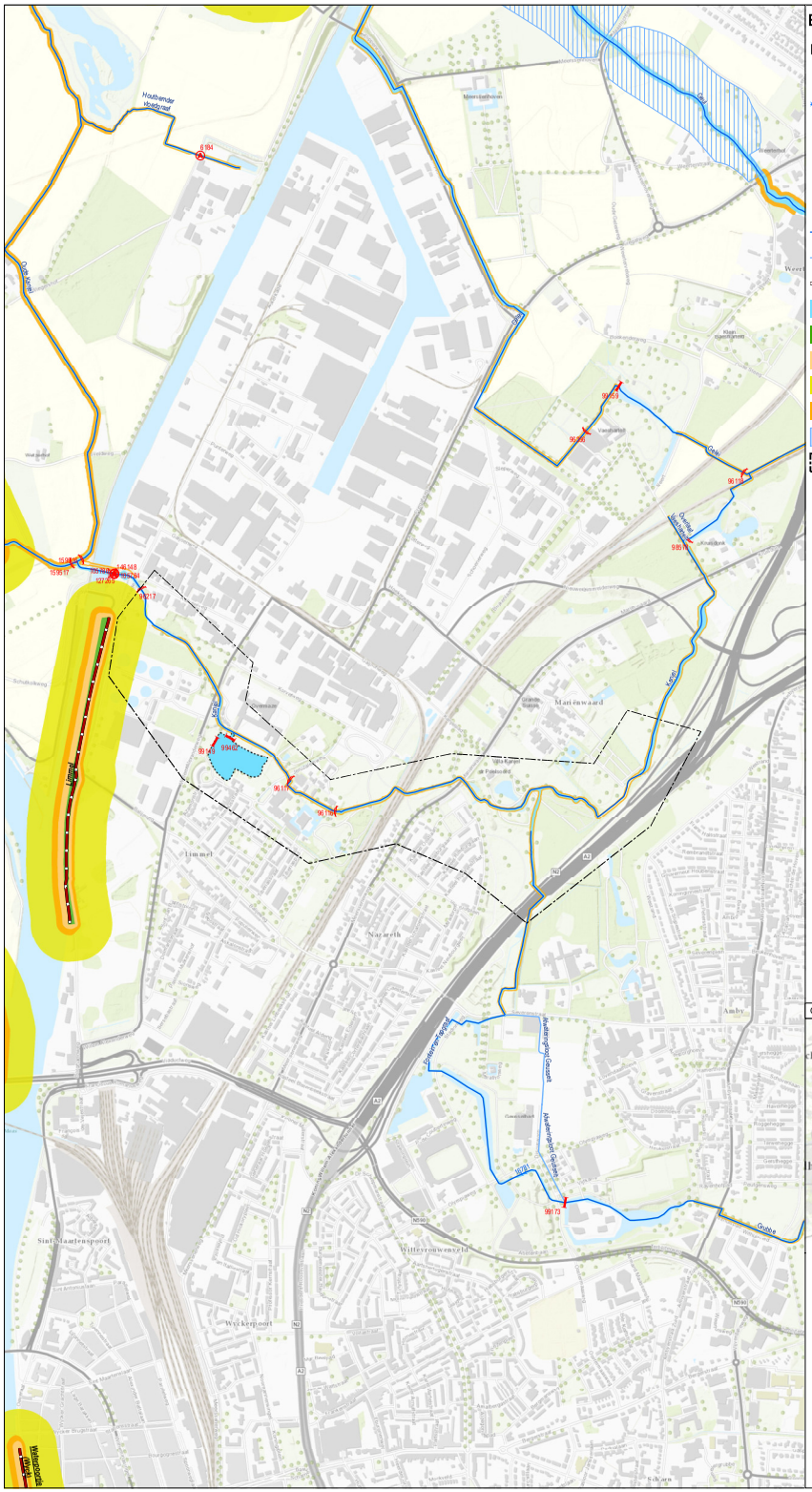

Bestaande legger.

Legenda

- afsluitmiddel, vastgesteld
- overkluizing, vastgesteld
- pomplocatie, vastgesteld
- stuw, vastgesteld
- vaste dam, vastgesteld
- waterinlaatpunt, vastgesteld
- watergang primair, vastgesteld
- watergang secundair, vastgesteld
- primaire waterkering, vastgesteld
- kernzone, vastgesteld
- kernzone waterkering, vastgesteld
- beschermingszone waterkering, vastgesteld
- buitenbeschermingszone waterkering, vastgesteld
- profiel van vrije ruimte, vastgesteld
- meanderzone, vastgesteld
- gebied met leggerwijziging

Overzichtskaartje (schaal 1:650.000)

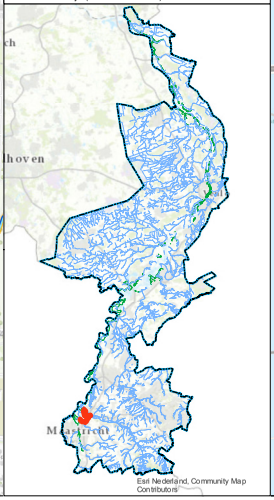

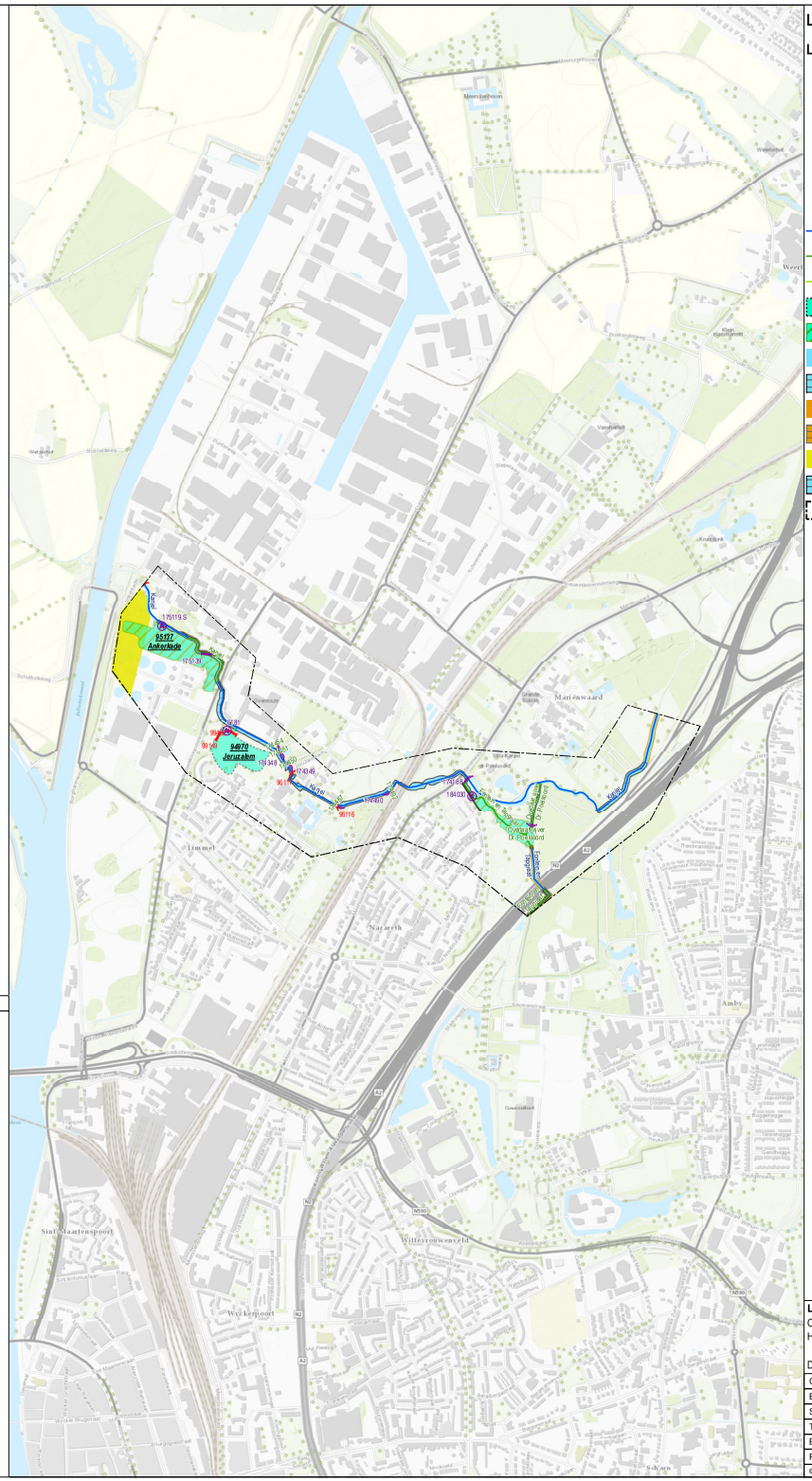

Leggerwijziging.

Legenda

- afsluitmiddel, nieuw
- knijpconstructie, nieuw
- stuw, vastgesteld
- stuw, nieuw
- vaste dam, vastgesteld
- vaste dam, nieuw
- primaire watergang, vastgesteld
- primaire watergang, nieuw
- secundaire watergang, nieuw
- primaire regenwaterbuffercompartiment, vastgesteld
- primaire regenwaterbuffercompartiment, nieuw
- kernzone, vastgesteld
- kernzone, nieuw
- profiel van vrije ruimte, vastgesteld
- profiel van vrije ruimte, nieuw
- buitenbeschermingszone waterkering, vastgesteld
- Beschermingszone, nieuw
- gebied met leggerwijziging

Leggerwijziging.
Omschrijving leggerwijziging:
Herinrichting Kanjel en Gelei

Datum vaststelling:

Get.:	23-10-2019 R.L.
Besluitnr.:	2019-Z2576
Schaal:	1 : 8500
Tek.nr.:	L29-065-L
Blad:	02
Formaat:	A1

waterschap limburg
met de omgeving, voor de omgeving
Postbus 2207 Tel.: 088 – 88 90 100
6040 CC Roermond E: info@waterschaplimburg.n

© Topografische Dienst Kadaster