



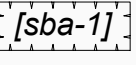
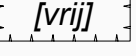
Legenda



-  Plangebied
- Enkelbestemmingen**
-  AW Agrarisch met waarden
-  G Groen
-  V Verkeer
-  WA Water
-  WG Woongebied

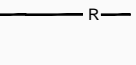
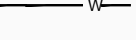
- Dubbelbestemmingen**
-  L-R Leiding - Riool
-  L-W Leiding - Water

- Funcctieaanduidingen**
-  (gw) geluidwal
-  (m) maatschappelijk

- Bouwvlakken**
-  bouwvlak

- Bouwaanduidingen**
-  [sba-1] specifieke bouwaanduiding - 1
-  [vrij] vrijstaand

- Maatvoeringen**
-  2 maximum aantal wooneenheden
-  7/7 maximum goothoogte (m)
maximum bouwhoogte (m)

- Figuren**
-  R hartlijn leiding - riool
-  W hartlijn leiding - water

Bestemmingsplan:		Get.: WDK	Datum: 04-06-2020
Souburg Noord Vlissingen Gemeente Vlissingen		Formaat: A2	Schaal: 1:2000
Opdrachtgever: Gemeente Vlissingen		Tekeningnummer: NL.IMRO.0718.BPSouburgNoord-VO01	
Status: voorontwerp		 Noordpijl  BrAGIS GIS/CAD Ondersteuning en software <small>Dalenstraat 4B, 5466 PM Eerde Tel: 0413-303279 E-mail: info@bragis.nl Web: www.bragis.nl</small>	