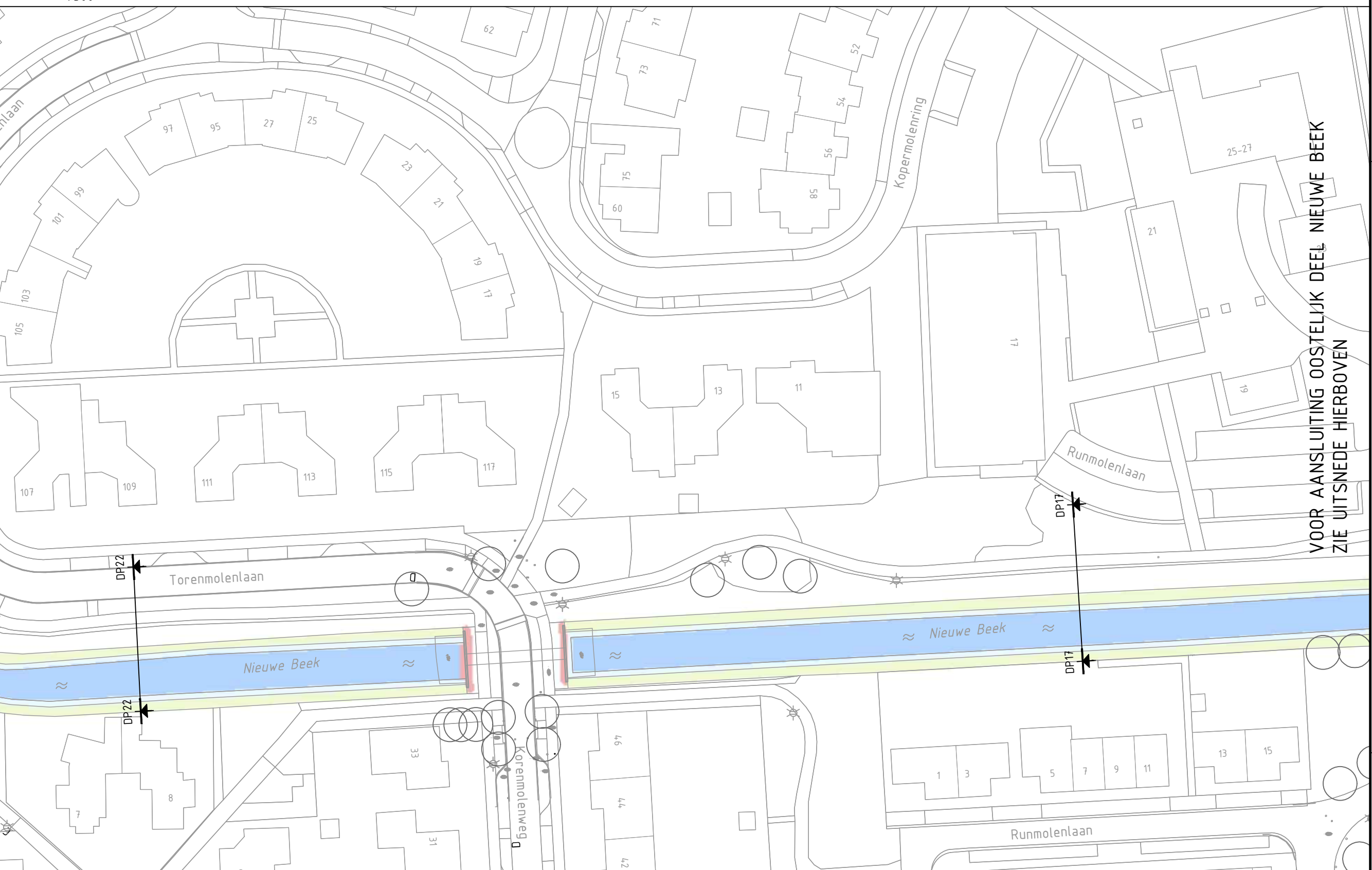


Huidige situatie Nieuwe Beek, oostelijk deel
1500



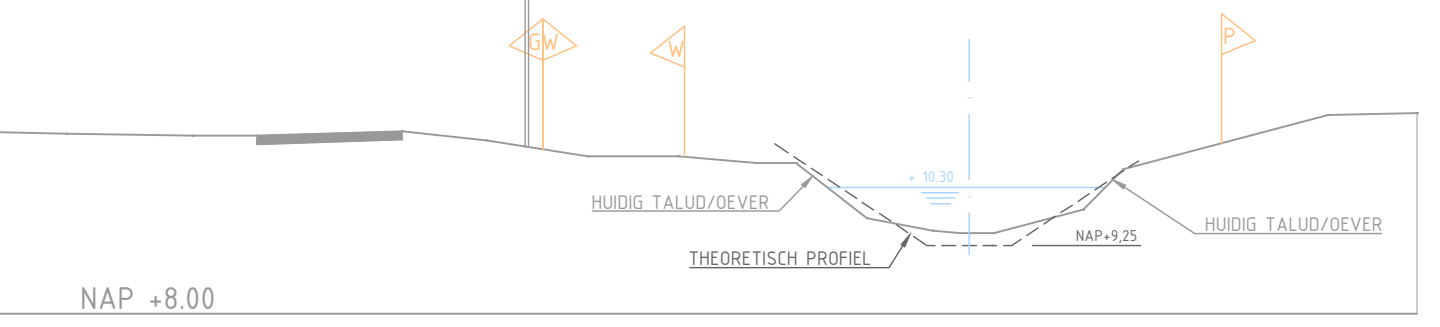
VERKLARING

- HUIDIGE SITUATIE**
- TOPOGRAFISCHE ONDERGROND
 - WATERGANG MET TALUD/OEVER
 - HUIDIGE ONDERHOUDSRUTE
 - HUIDIGE BRUG
 - BESTAANDE LICHTMAST
 - BESTAANDE BEPLANTING
 - KADASTRALE GRENS (IN PROFIEL)
P= PARTICULIER, G= GEMEENTE, W= WATERSCHAP

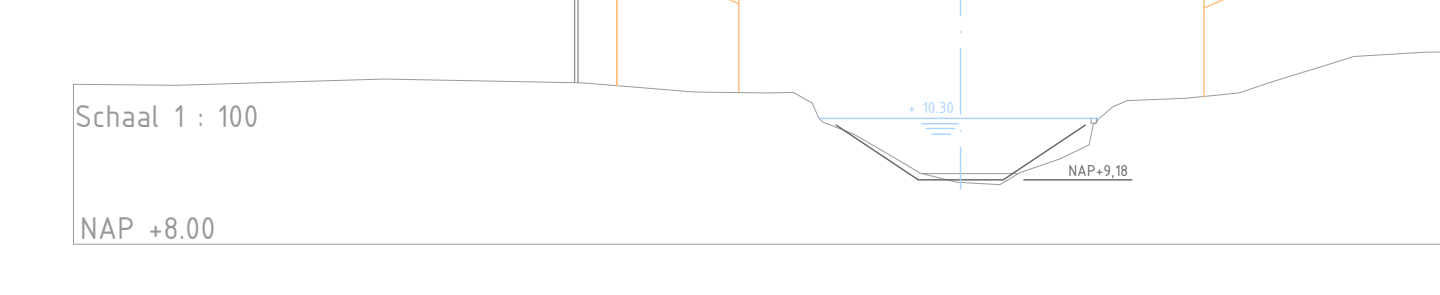
Huidige situatie Barchemse Veengoot en Nieuwe Beek westelijk deel
schaal 1:500

DWARSPROFIENEN HUIDIGE BARCHEMSE VEENGOOT

Profiel DP03

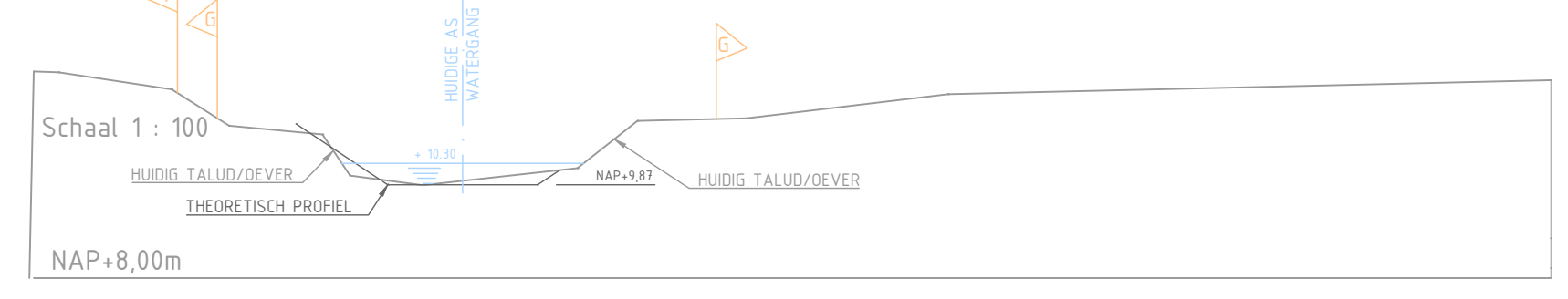


Profiel DP26

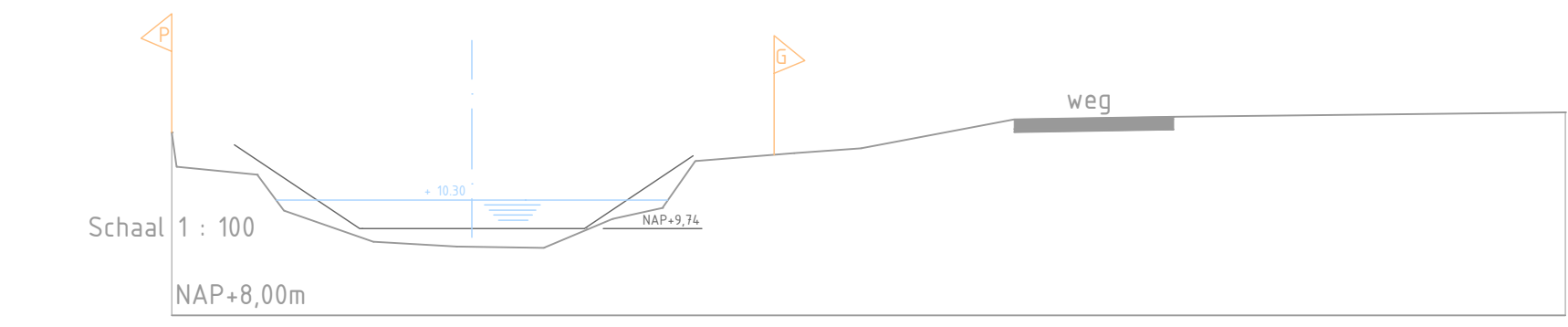


DWARSPROFIENEN HUIDIGE NIEUWE BEEK

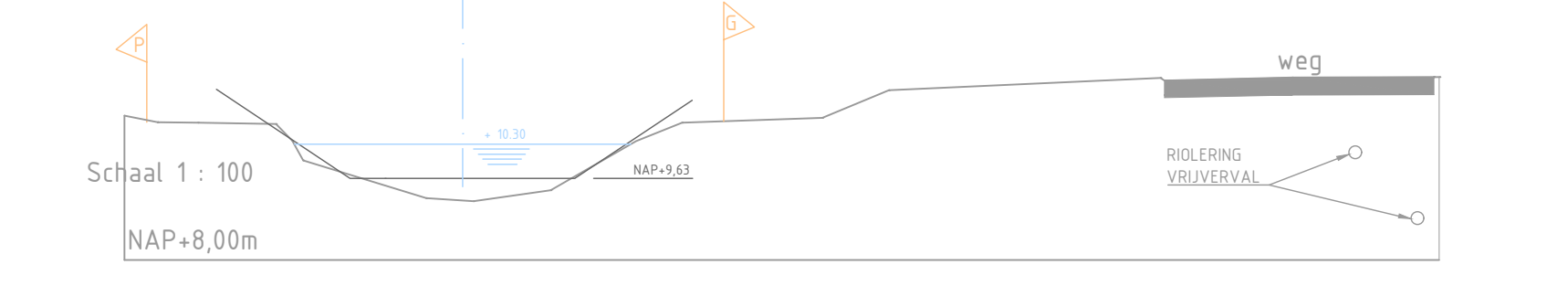
Profiel DP15



Profiel DP17



Profiel DP22



A		B		C		D	
0	21-07-2020						
Code	Datum	Gerelateerd door	Controle door	Traject door	Beschrijving		Huidige situatie en dwarsprofielen
Project: Molengronden Lochem (Fase 2) Beschrijving: Herinrichting Barchemse Veengoot en Nieuwe Beek Bijlage Project Plan Waterwet Huidige situatie en dwarsprofielen							
Betekenisnummer:	Schaal:	1500	Formaat:	A1	Mijn:	-	Status: Definitief
Tekeningnummer:	EAM311997_01		Blad:	01	Aantal:	2	Ontwerp