

Particuliere Monumentale bomen



Gemeente Den Haag



Opdrachtgever:



Gemeente Den Haag
Dienst Stadsbeheer
Postbus 12851
2500 DP DEN HAAG

Opdrachtnemer:



Prohold BV

1 Inleiding

De gemeente Den Haag is in 1995 gestart met het aanwijzen van een lijst met particuliere monumentale bomen. Deze aanpak vloeit voort uit het toenmalige Groenbeleidsplan. Inmiddels zijn, in de periode 1996 – 2013, vijf tranches vastgesteld door het college.

1.1 Doelstelling

De doelstelling is om elke vijf jaar een lijst met monumentale bomen voor Den Haag vast te stellen, om mooie, oude bomen in Den Haag extra aandacht te geven. De lijst met monumentale bomen is niet statisch. Monumentale bomen kunnen ondanks de goede zorg ook verloren gaan en een aantal oudere bomen in de stad komen in aanmerking om te worden toegevoegd aan de lijst. Om die reden worden de bomen geschouwd en kunnen nieuwe bomen worden toegevoegd. De particuliere monumentale bomen op ambassadeterreinen zijn in deze schouw niet opgenomen, vanwege de bereikbaarheid van deze bomen.

De doelstelling van de schouw is tweeledig. Enerzijds wordt gekeken hoe het bomenbestand er op dit moment bij staat. Anderzijds wordt aan de hand van de uitkomsten van de schouw bepaald welke maatregelen nodig zijn voor een veilig en duurzaam behoud van het monumentale bomenbestand. Daarnaast wordt een schouw gedaan naar de mogelijk toe te voegen monumentale bomen op de lijst.

1.2 Procedure

Aan de lijst monumentale bomen kunnen bomen worden toegevoegd. Voordat de lijst wordt uitgebreid wordt advies gevraagd aan de Adviesraad Monumentale Bomen. De volgende voorwaarden gelden voor het toevoegen van monumentale bomen:

- Een monumentale boom levert een bijzondere bijdrage aan de kwaliteit van de woonomgeving of het milieu.
- De boom moet minimaal 50 jaar oud zijn,
- De boom moet in een goede conditie verkeren en
- De boom moet voldoen aan tenminste 1 van de volgende criteria:
 - De boom
 - * heeft cultuurhistorische waarde, of
 - * is onvervangbaar
 - * is zeldzaam door zijn vorm
 - * is zeldzaam door zijn soort
 - * is zeldzaam door zijn omvang en/of hoogte
 - * is bijzonder mooi
 - * er groeien zeldzame planten op of er wonen zeldzame dieren in.

1.3 Werkwijze

Bij deze schouw zijn de volgende aspecten beoordeeld:

- Is de boom nog aanwezig
- Visuele beoordeling van de conditie van de boom (bladbezetting; bladkleur; bladgrootte; scheutlengte en vertakkingspatroon)
- Visuele beoordeling van de structuur (gebreken en verzwakkings-symptomen)
- Visuele beoordeling van de groeiplaatsomstandigheden
- Inschatten van potentiële bedreigingen voor de toekomst

Bij bomen met structurele gebreken is nader onderzoek uitgevoerd. Het gaat om gebreken die kunnen leiden tot stambreuk of instabiliteit van de boom. Bij bomen met een opvallend matige of slechte conditie is beoordeeld in hoeverre groeiplaatsomstandigheden hierin een rol spelen. Op basis van de uitgevoerde beoordelingen en onderzoeken zijn per boom of object adviezen geformuleerd.

1.4 Resultaten

In 2019 zijn alle particuliere monumentale bomen geïnventariseerd. Resultaat daarvan is dat sinds de vorige inventarisatie in 2013 er 18 bomen zijn verwijderd. Dit kan voorkomen doordat een boom dood is gegaan, is aangetast door bijvoorbeeld een ziekte, door storm is geveld of onveilig is geworden. Er zijn 49 bomen met een verminderde toekomstverwachting aangetroffen. Tot slot hebben 11 bomen een kapadvies gekregen. In hoofdstuk 3: Bijzonderheden per stadsdeel, zijn de hierboven beschreven bevindingen verder uiteengezet. Aan de lijst is één particuliere monumentale boom toegevoegd. Dit gaat om de boom op de van Berwaerdeweg 1-11 in het stadsdeel Haagse Hout. Het aantal particuliere monumentale bomen komt op 251, met de bomen op ambassadeterreinen erbij is dit aantal 275.

2 Leeswijzer

In het volgende hoofdstuk zijn de bijzonderheden per stadsdeel uiteengezet (hoofdstuk 3). Een overzicht van alle bomen en (boom)objecten vindt u in de bomenlijst (hoofdstuk 4). De monumentale bomen op ambasadeterreinen zijn in deze schouw niet opgenomen. In de bomenlijst zijn de betreffende bomen grijs weergegeven. In het laatste hoofdstuk zijn alle bomen/objecten per stadsdeel beschreven (Hoofdstuk 5).

Door in de bomenlijst op het boomnummer te klikken wordt u direct doorgelinkt naar de betreffende pagina. Onder aan elke pagina kunt u via de link 'Naar bomenlijst' weer terugkeren naar de bomenlijst.

In hoofdstuk 5 is per boom of object een registratieformulier ingevuld. Op dit formulier staan:

- Diverse foto's van de boom/bomen
- Een kaartuitsnede van de 'Haagse Bomen app' waarop de exacte locatie van het object is weergegeven. Door op de kaart te klikken wordt u automatisch doorgelinkt naar de betreffende locatie op de 'Haagse Bomen app'
- Algemene gegevens over het object zoals: boomnummer, plaatselijke aanduiding en inventarisatiedatum
- Specifieke boomgegevens van het object zoals: naam, kiemjaar, afmetingen, monumentale waarde en conditie
- Inventarisatiegegevens zoals schades, ziekten en aantastingen, maar ook problemen ten aanzien van de verharding
- Een advies en benodigde beheermaatregelen (indien van toepassing)

Bij grote objecten is in veel gevallen een lijst met individuele boomgegevens bijgevoegd achter de objectpagina. In sommige gevallen bevat dit alle bomen, in andere gevallen alleen de aangetroffen bijzonderheden.

In de lijsten met individuele boomgegevens is gebruik gemaakt van de volgende afkortingen:

- Kbz-l = Kastanjabloedingsziekte, lichte aantasting
- Kbz-m = Kastanjabloedingsziekte, matige aantasting
- Kbz-z = Kastanjabloedingsziekte, zware aantasting

3 Bijzonderheden per stadsdeel

Hieronder zijn de belangrijkste bijzonderheden ten aanzien van het duurzaam voortbestaan van de monumentale bomen per stadsdeel toegelicht.

Loosduinen

In Loosduinen staan 25 particuliere monumentale bomen. In de paardenkastanjelaan op de Psychiatrische Inrichting Rozenburg (P2102) zijn 3 bomen verwijderd.

Bomen met een verminderde toekomstverwachting:

- Bij object [P2102](#) hebben 5 bomen een verminderde toekomstverwachting:
 - Boom 55 heeft een matige conditie en is aangetast door Honingzwam, Tonderzwam en Kastanjabloedingsziekte. Toekomstverwachting 5 tot 10 jaar.
 - Boom 56 heeft een slechte conditie, een zware aantasting door Kastanjabloedingsziekte en een grote stamholte. Op één na zijn al de gesteltakken verwijderd. De laatste gesteltak is zwaar aangeast. Toekomstverwachting 0 tot 2 jaar.
 - Boom 59 heeft een matige conditie, een matige aantasting door Kastanjabloedingsziekte, wortelschade, diverse stamholtes en kroonsterfte. Toekomstverwachting 0 tot 5 jaar.
 - Boom 63 heeft een matige aantasting door Kastanjabloedingsziekte, afbladerende bast, twee holtes en kroonsterfte. Toekomstverwachting 5 tot 10 jaar.
 - Boom 75 heeft wortelschade en een afgestorven baan aan de stamvoet. Toekomstverwachting 5 tot 10 jaar.

In het stadsdeel heeft 1 boom een kapadvies gekregen:

- Boom 56 van object [P2102](#) heeft een zware aantasting door Kastanjabloedingsziekte en een grote stamholte. De laatste gesteltak in de kroon is zwaar aangetast.

Escamp

In Escamp staan 4 particuliere monumentale bomen.

Bomen met een verminderde toekomstverwachting:

- Boom 34 van object [O4201](#) (Raaltestraat) heeft een omvangrijke holte met een houtscheur in de doorgaande spil en de takaanhechting van een zware gesteltak. Toekomstverwachting 5 tot 10 jaar.

Segbroek

In Segbroek staan 81 particuliere monumentale bomen. Sinds de vorige schouw zijn uit 4 verschillende objecten (P2309, P2311, P2314 en P2315) in totaal 9 paardenkastanjes verwijderd.

Bomen met een verminderde toekomstverwachting:

- Bij object [P2302](#) (Begraafplaats Oud Eik en Duinen) hebben 4 bomen een toekomstverwachting van 5 tot 10 jaar:
 - Boom 131 heeft een zware aantasting door Kastanjabloedingsziekte met afgestorven banen.
 - Boom 132 heeft forse ingerotte snoeiwonden.
 - Boom 133 heeft een stamholte en een zware aantasting door Kastanjabloedingsziekte met een afgestorven baan.
 - Boom 134 heeft een matige conditie en een matige aantasting door Kastanjabloedingsziekte.
- Boom [P2303](#) heeft een zware aantasting door Kastanjabloedingsziekte met diverse afgestorven banen. Toekomstverwachting 5 tot 10 jaar
- Boom [P2306](#) heeft een zware aantasting door Kastanjabloedingsziekte en is aangetast door Honingzwam.

- Toekomstverwachting 0 tot 2 jaar.
- Boom 143 van object [P2308](#) (Begraafplaats Oud Eik en Duinen) heeft een slechte conditie. Toekomstverwachting 5 tot 10 jaar.
- Bij object [P2309](#) (Begraafplaats Oud Eik en Duinen) hebben 4 bomen een verminderde toekomstverwachting:
 - Boom 149 heeft een slechte conditie, een zware aantasting door Kastanjebloedingsziekte en omvanrijke baststerfte (80 % van de stamvoetomtrek). Toekomstverwachting 0 tot 2 jaar.
 - Boom 150 heeft een matige conditie, een zware aantasting door Kastanjebloedingsziekte en een afgestorven gesteltak. Toekomstverwachting 0 tot 5 jaar.
 - De bomen 155 en 156 hebben een zware aantasting door Kastanjebloedingsziekte. Toekomstverwachting 5 tot 10 jaar.
- Bij object [P2311](#) (Begraafplaats Oud Eik en Duinen) hebben 4 bomen een verminderde toekomstverwachting:
 - Boom 159 heeft een slechte conditie, een zware aantasting door Kastanjebloedingsziekte en is aangetast door Zadelzwam, Dikrandtonderzwam en Korsthoutskoolzwam. Toekomstverwachting 0 tot 2 jaar.
 - De bomen 163 en 165 hebben een zware aantasting door Kastanjebloedingsziekte. Toekomstverwachting 5 tot 10 jaar.
 - Boom 167 heeft een zware aantasting door Kastanjebloedingsziekte en is aangetast door Honingzwam. Toekomstverwachting 5 tot 10 jaar.
- Boom 184 van object [P2314](#) (Begraafplaats Oud Eik en Duinen) heeft een matige conditie en een zware aantasting door Kastanjebloedingsziekte. Toekomstverwachting 5 tot 10 jaar.
- Bij object [P2315](#) (Begraafplaats Oud Eik en Duinen) hebben 5 bomen een verminderde toekomstverwachting:
 - Boom 188 heeft een matige conditie, een zware aantasting door Kastanjebloedingsziekte, twee dode wortelaanzetten en afgestorven banen door Honingzwam. Toekomstverwachting 0 tot 5 jaar.
 - Boom 189 heeft een matige conditie en een zware aantasting door Kastanjebloedingsziekte. Toekomstverwachting 0 tot 5 jaar.
 - Boom 193 heeft een zware aantasting door Kastanjebloedingsziekte. Toekomstverwachting 5 tot 10 jaar.
 - Boom 195 heeft een zware aantasting door Kastanjebloedingsziekte met een afgestorven baan. Toekomstverwachting 0 tot 5 jaar.
 - Boom 196 heeft een lichte aantasting door Kastanjebloedingsziekte, een stamholte en twee spechtengaten. Toekomstverwachting 0 tot 5 jaar.

- Bij object [P2316](#) (Begraafplaats Oud Eik en Duinen) hebben 2 bomen een verminderde toekomstverwachting:
 - Boom 199 heeft een slechte conditie. Ca. 80 % van de stamvoetomtrek is aangetast door Honingzwam. Toekomstverwachting 0 tot 2 jaar.
 - Boom 210 heeft een matige conditie en een matige aantasting door Kastanjebloedingsziekte. Toekomstverwachting 5 tot 10 jaar.
- Boom [P2319](#) heeft een zware aantasting door Kastanjebloedingsziekte en een omvangrijke holte in de stamvoet. Toekomstverwachting 5 tot 10 jaar.
- Boom [P2323](#) heeft een lichte aantasting door Kastanjebloedingsziekte. Ca. 80 % van de stamvoetomtrek is aangetast door Honingzwam. Toekomstverwachting 0 tot 2 jaar.

In het stadsdeel Segbroek hebben 5 bomen een kapadvies gekregen:

- Boom [P2306](#) heeft een zware aantasting door Kastanjebloedingsziekte en is aangetast door Honingzwam.
- Boom 149 van object [P2309](#) heeft een zware aantasting door Kastanjebloedingsziekte en baststerfte over 80 % van de stamvoetomtrek.
- Boom 159 van object [P2311](#) heeft een slechte conditie, een zware aantasting door Kastanjebloedingsziekte en is aangetast door Zadelzwam, Dikrandtonderzwam en Korsthoutskoolzwam.
- Boom 199 van object [P2316](#) heeft een slechte conditie. Ca. 80 % van de stamvoetomtrek is aangetast door Honingzwam.
- Boom [P2323](#), ca. 80 % van de stamvoetomtrek is aangetast door Honingzwam.

Scheveningen

In Scheveningen staan 8 particuliere monumentale bomen (ambassade bomen niet inbegrepen).

Een Oostenrijkse den (P2426) is verwijderd.

Bomen met een verminderde toekomstverwachting:

- Boom [P402](#) heeft een slechte conditie. Vermoedelijk veroorzaakt door omvangrijke wortelschade bij bouwwerkzaamheden. Er is sprake van beginnende regeneratie. Toekomstverwachting meer dan 10 jaar.

Centrum

In het Centrum staan 42 particuliere monumentale bomen (ambassade bomen niet inbegrepen).

Drie bruine beuken (P512, P514 en P516) zijn verwijderd.

Bomen met een verminderde toekomstverwachting:

- Boom [P2503](#) heeft een slechte conditie, diverse spechtengaten en een aantasting van vermoedelijk Honingzwam. Toekomstverwachting 0 tot 5 jaar.
- Boom [P2528](#) heeft een matige conditie, een zeer omvangrijke aantasting door Korsthoutskoolzwam en een aantasting door Phytophthora. Toekomstverwachting 0 tot 5 jaar.

Laak

In laak staat 1 particuliere monumentale boom.

Haagse Hout

In Haagse Hout staan 77 particuliere monumentale bomen.

Een witte paardenkastanje (P701) en een ruwe berk (P709) zijn verwijderd. Bij de taxusgroep aan de Wassenaarseweg 76 (P2706) bleken 8 bomen meer te staan, langs de oprijlaan van Oostduin (P2724) zijn alleen de oude beuken opgenomen. Hier zijn nu 24 bomen geteld in plaats van 42 bij de vorige bomenschouw. In stadsdeel Haagse Hout is één boom toegevoegd op de lijst, te weten een bruine beuk aan de van Berwaerdelaan 1-11.

Bomen met een verminderde toekomstverwachting:

- Boom [P705](#) is aangetast door Korsthoutskoolzwam. Ca. 50 % van de stamomtrek is aangetast. Toekomstverwachting 5 - 10 jaar.
- Boom [P2715](#) heeft een matige conditie, een zware aantasting door Kastanjebloedingsziekte en secundaire aantastingen in de vorm van Honingzwam en het Gewoon Fluweelpootje. Toekomstverwachting 0 tot 5 jaar.
- Boom [P2721](#) heeft een slechte conditie, een zware aantasting door Kastanjebloedingsziekte en een beginnende aantasting door Honingzwam. Toekomstverwachting 0 tot 5 jaar.
- Bij object [P2724](#) (Oprijlaan Oostduin) hebben 7 bomen een verminderde toekomstverwachting:
 - Boom 11 heeft een slechte conditie, een aantasting door Honingzwam en ernstige zonnebrandschade. In totaal is 95% van de

stamomtrek afgestorven. Toekomstverwachting 0 tot 2 jaar.

- Boom 13 heeft een slechte conditie en is aangetast door Honingzwam. Ca. 25 % van de stamomtrek is aangetast. Toekomstverwachting 0 tot 5 jaar.
- Boom 14 heeft een beginnende aantasting door Honingzwam. Toekomstverwachting 5 tot 10 jaar.
- Boom 250 is aangetast door Honingzwam en een secundaire aantasting. Toekomstverwachting 5 tot 10 jaar.
- Boom 251 is dood
- Bomen 263 en 267 hebben een slechte conditie en zijn aangetast door Honingzwam en Korsthoutskoolzwam. Bij beide bomen is ca. 50 % van de stamomtrek aangetast. Toekomstverwachting 0 tot 2 jaar.
- Boom [P2725](#) heeft een slechte conditie veroorzaakt door een grote hoeveelheid verkankeringen. Toekomstverwachting 5 tot 10 jaar.
- Boom [P2727](#) is aangetast door Honingzwam. Ca. 1/3 van de omtrek aangetast. Toekomstverwachting 0 tot 5 jaar.
- Boom [P2730](#) heeft een matige conditie en is aangetast door Honingzwam en Doolhofzwam. Er is sprake van houtrot in een wotelaanzet aan de trekzijde. Toekomstverwachting 0 tot 5 jaar.
- Boom [P5702](#) is aangetast door Honingzwam. Er is sprake van een nog beperkte secundaire aantasting. Toekomstverwachting 5 tot 10 jaar.

In het stadsdeel Haagse hout hebben 5 bomen een kapadvies gekregen:

- Boom [P2721](#) heeft een hoog risico op takbreuk. Geadviseerd wordt om deze boom op stam te zetten.
- Bij object [P2724](#) (Oprijlaan Oostduin) hebben 4 bomen een kapadvies:
 - Boom 11, 95% van de stamomtrek is afgestorven.
 - Boom 251 is dood
 - Bomen 263 en 267, ca. 50 % van de stamomtrek aangetast.

Leidschenveen - Ypenburg

In Leidschenveen - Ypenburg staan 4 particuliere monumentale bomen. Boom P5802 bleek een object met twee bomen te zijn.

Bomen met een verminderde toekomstverwachting:

- Boom [P5803](#) heeft een slechte conditie. Het resterende stamstuk heeft een grote holte met omvangrijke houtrot. Toekomstverwachting 0 - 5 jaar.

4 Bomenlijst

Boom nr.	Locatie	Aantal	Nederlandse naam	Wetenschappelijke naam	Pagina nr.
	Loosduinen				
P2101	Psychiatrische Inrichting Rozenburg	1	witte esdoorn	Acer saccharinum	15
P2102	Psychiatrische Inrichting Rozenburg	12	rode en witte paardenkastanje	Aesculus x carnea en hippocastanum	16
P2103	Psychiatrische Inrichting Rozenburg	1	kleinbladige linde	Tilia cordata	18
P2104	Psychiatrische Inrichting Rozenburg	1	gewone plataan	Platanus x hispanica	19
P2105	Psychiatrische Inrichting Rozenburg	1	witte paardenkastanje	Aesculus hippocastanum	20
P2106	Psychiatrische Inrichting Rozenburg	1	gewone beuk	Fagus sylvatica	21
P2107	Psychiatrische Inrichting Rozenburg	1	bruine beuk	Fagus sylvatica 'Atropunicea'	22
P2108	Psychiatrische Inrichting Rozenburg	1	gewone vleugelnoot	Pterocarya fraxinifolia	23
P2109	Psychiatrische Inrichting Rozenburg	1	witte paardenkastanje	Aesculus hippocastanum	25
P2110	Psychiatrische Inrichting Rozenburg	1	witte paardenkastanje	Aesculus hippocastanum	25
P2112	Psychiatrische Inrichting Rozenburg	2	taxus	Taxus baccata	26
P4101	Hyacintenbos	1	gewone beuk	Fagus sylvatica	27
P5101	Loosduinse Hoofdstraat 101	1	bruine beuk	Fagus sylvatica 'Atropunicea'	28
	Escamp				
P2201	Tomatenlaan 125	1	witte paardenkastanje	Aesculus hippocastanum	30
P4201	Raaltestraat	3	gewone vleugelnoot	Pterocarya fraxinifolia	31
	Segbroek				
P2301	Begraafplaats Oud Eik en Duinen	1	bruine beuk	Fagus sylvatica 'Atropunicea'	33
P2302	Begraafplaats Oud Eik en Duinen	6	witte paardenkastanje	Aesculus hippocastanum	34
P2303	Begraafplaats Oud Eik en Duinen	1	witte paardenkastanje	Aesculus hippocastanum	35
P2304	Begraafplaats Oud Eik en Duinen	1	gewone plataan	Platanus x hispanica	36

P2305	Begraafplaats Oud Eik en Duinen	1	gewone plataan	Platanus x hispanica	37
P2306	Begraafplaats Oud Eik en Duinen	1	witte paardenkastanje	Aesculus hippocastanum	38
P2308	Begraafplaats Oud Eik en Duinen	4	prieeliep	Ulmus glabra 'Camperdownii'	39
P2309	Begraafplaats Oud Eik en Duinen	10	dubbelbloemige paardenkastanje	Aesculus hippocastanum 'Baumannii'	40
P2310	Begraafplaats Oud Eik en Duinen	1	hemelboom	Ailanthus altissima	42
P2311	Begraafplaats Oud Eik en Duinen	14	witte paardenkastanje	Aesculus hippocastanum	43
P2312	Begraafplaats Oud Eik en Duinen	1	gewone beuk	Fagus sylvatica	45
P2313	Begraafplaats Oud Eik en Duinen	1	gewone beuk	Fagus sylvatica	46
P2314	Begraafplaats Oud Eik en Duinen	8	witte paardenkastanje	Aesculus hippocastanum	47
P2315	Begraafplaats Oud Eik en Duinen	10	witte paardenkastanje	Aesculus hippocastanum	48
P2316	Begraafplaats Oud Eik en Duinen	13	witte paardenkastanje	Aesculus hippocastanum	50
P2317	Begraafplaats Oud Eik en Duinen	1	zilverlinde	Tilia tomentosa	52
P2319	Begraafplaats Oud Eik en Duinen	1	witte paardenkastanje	Aesculus hippocastanum	53
P2320	Begraafplaats Oud Eik en Duinen	1	zilverlinde	Tilia tomentosa	54
P2321	Begraafplaats Oud Eik en Duinen	1	amberboom	Liquidambar styraciflua	55
P2322	Begraafplaats Oud Eik en Duinen	10	gewone vleugelnoot	Pterocarya fraxinifolia	56
P2323	Begraafplaats Oud Eik en Duinen	1	witte paardenkastanje	Aesculus hippocastanum	57
P2324	Begraafplaats Oud Eik en Duinen	1	hemelboom	Ailanthus altissima	58
P2325	Galileistraat 142/146	1	tamme kastanje	Castanea sativa	59
	<u>Scheveningen</u>				
P401	Badhuisweg 177	1	witte paardenkastanje	Aesculus hippocastanum	61
P402	Carnegielaan 1	1	gewone beuk	Fagus sylvatica	62
P2401	R.J. Schimmelpennincklaan 3	1	gewone beuk	Fagus sylvatica	63
P2404	Park Zorgvliet, Sterrebos	1	bruine beuk	Fagus sylvatica 'Atropunicea'	64
P2406	Park Zorgvliet	1	gewone beuk	Fagus sylvatica	65
P2407	Park Zorgvliet	1	gewone beuk	Fagus sylvatica	66
P2415	Badhuisweg naast nr. 241	1	Hollandse iep	Ulmus x hollandica 'Belgica'	67
P3401	Tolweg 1 (ambassadeterrein)	1	Hollandse Linde	Tilia x europaea	
P3402	Tapijtweg 6 (ambassadeterrein)	1	Hollandse iep	Ulmus x hollandica	
P3403	Tapijtweg 6 (ambassadeterrein)	1	zilverlinde	Tilia tomentosa	

P3405	Jacob Catslaan 2	(ambassadeterrein)	1	gewone beuk	Fagus sylvatica	
P3407	Jacob Catslaan 2	(ambassadeterrein)	1	zomereik	Quercus robur	
P3408	Tobias Asserlaan 2	(ambassadeterrein)	1	bruine beuk	Fagus sylvatica 'Atropunicea'	
P3409	Tobias Asserlaan 2	(ambassadeterrein)	1	bruine beuk	Fagus sylvatica 'Atropunicea'	
P5401	Prins Mauritsplein 9		1	veldiep	Ulmus minor	68
	Centrum					
P503	Bankaplein 3		1	bruine beuk	Fagus sylvatica 'Atropunicea'	70
P504	Celebesstraat 98		1	bruine beuk	Fagus sylvatica 'Atropunicea'	71
P505	Celebesstraat 98		1	gewone plataan	Platanus x hispanica	72
P507	Celebesstraat 98		1	bruine beuk	Fagus sylvatica 'Atropunicea'	73
P508	Celebesstraat 98		1	gewone beuk	Fagus sylvatica	74
P509	Parkstraat 105		1	moerascypres	Taxodium distichum	75
P510	Nassaulaan 25		1	gewone plataan	Platanus x hispanica	76
P515	Fluwelen Burgwal 1 E		1	moerascypres	Taxodium distichum	77
P517	Laan van Meerdervoort 7F, museum		1	zomereik	Quercus robur	78
P518	Laan van Meerdervoort 7F, museum		1	zomereik	Quercus robur	79
P519	Laan van Meerdervoort 7F, museum		1	gewone beuk	Fagus sylvatica	80
P520	Van Diemenstraat 202		1	rode paardenkastanje	Aesculus x carnea	81
P2503	R.K. Begraafplaats, Kerkhoflaan		1	gewone vleugelnoot	Pterocarya fraxinifolia	82
P2510	Lange Beestenmarkt 49, Hofje van Wouw		1	gewone walnoot	Juglans regia	83
P2518	Willemstraat 112		1	bruine beuk	Fagus sylvatica 'Atropunicea'	84
P2519	Noordeinde 164		1	bruine beuk	Fagus sylvatica 'Atropunicea'	85
P2520	Zeestraat 95 / 257		1	gewone plataan	Platanus x hispanica	86
P2527	Javastraat 1C		1	gewone beuk	Fagus sylvatica	87
P2528	Laan van Roos en Doorn 21 E / 23 B		1	bruine beuk	Fagus sylvatica 'Atropunicea'	88
P2529	Westeinde bij Ziekenhuis		1	gewone plataan	Platanus x hispanica	89
P2530	Javastraat 1	(ambassadeterrein)	1	gewone vleugelnoot	Pterocarya fraxinifolia	
P2531	Javastraat 1	(ambassadeterrein)	1	gewone plataan	Platanus x hispanica	
P2533	Laan van Meerdervoort 29 A		1	bruine beuk	Fagus sylvatica 'Atropunicea'	90
P2534	Laan van Meerdervoort 45		1	gewone beuk	Fagus sylvatica	91

P2535	Plein 1813 nr. 4		1	tamme kastanje	Castanea sativa	92
P2536	Plein 1813 nr. 4		1	bruine beuk	Fagus sylvatica 'Atropunicea'	93
P2544	Jan Evertsstraat 7, Synagoge		1	witte paardenkastanje	Aesculus hippocastanum	94
P2547	Sophialaan 4		1	bruine beuk	Fagus sylvatica 'Atropunicea'	95
P2548	Joodse begraafplaats		1	zomereik	Quercus robur	96
P2549	Joodse begraafplaats		1	zomereik	Quercus robur	97
P2550	Joodse begraafplaats		1	zomereik	Quercus robur	98
P2551	Joodse begraafplaats		1	zomereik	Quercus robur	99
P2552	Joodse begraafplaats		1	zomereik	Quercus robur	100
P2553	Joodse begraafplaats		1	zomereik	Quercus robur	101
P2554	Joodse begraafplaats		1	zomereik	Quercus robur	102
P3501	Sophialaan 12	(ambassadeterrein)	1	Hollandse linde	Tilia x europaea	
P3502	Sophialaan 12	(ambassadeterrein)	1	witte paardenkastanje	Aesculus hippocastanum	
P3503	Sophialaan 12	(ambassadeterrein)	1	witte paardenkastanje	Aesculus hippocastanum	
P3504	Plein 1813 nr. 1	(ambassadeterrein)	1	witte paardenkastanje	Aesculus hippocastanum	
P3505	Plein 1813 nr. 1	(ambassadeterrein)	1	witte esdoorn	Acer saccharinum 'Pyramidale'	
P3506	Plein 1813 nr. 1	(ambassadeterrein)	1	bruine beuk	Fagus sylvatica 'Atropunicea'	
P3507	Plein 1813 nr. 1	(ambassadeterrein)	1	zomer eik	Quercus robur	
P3510	Plein 1813 nr. 3	(ambassadeterrein)	1	gewone esdoorn	Acer pseudoplatanus	
P3511	Plein 1813 nr. 3	(ambassadeterrein)	1	treurbeuk	Fagus sylvatica 'Pendula'	
P3512	Plein 1813 nr. 3	(ambassadeterrein)	1	bruine beuk	Fagus sylvatica 'Atropunicea'	
P3513	Plein 1813 nr. 3	(ambassadeterrein)	1	bruine beuk	Fagus sylvatica 'Atropunicea'	
P3514	Plein 1813 nr. 3	(ambassadeterrein)	1	bruine beuk	Fagus sylvatica 'Atropunicea'	
P3515	Plein 1813 nr. 3	(ambassadeterrein)	1	bruine beuk	Fagus sylvatica 'Atropunicea'	
P3516	Plein 1813 nr. 3	(ambassadeterrein)	1	zomereik	Quercus robur	
P5501	Koninginnegracht 34		1	taxus	Taxus baccata	103
P5502	Laan 231 - 245		1	bruine beuk	Fagus sylvatica 'Atropunicea'	104
P5503	Laan 257		1	gewone plataan	Platanus x hispanica	105
P5504	Laan 231 - 245		1	witte paardenkastanje	Aesculus hippocastanum	106
P5505	Laan 231 - 245		1	treurbeuk	Fagus sylvatica 'pendula'	107
P5506	Nieuwe Schoolstraat, naast huisnr. 20		1	gewone plataan	Platanus x hispanica	108

P5507	Van Speijckstraat 50	1	gewone plataan	Platanus x hispanica	109
P5508	Westeinde 22	1	zwarte moerbeï	Morus nigra	110
P5509	Heilige Geesthofje	1	juttepeer	Pyrus communis 'Juttepeer'	111
	Laak				
P5601	Binckhorstlaan 249	1	Spaanse aak/ veldesdoorn	Acer campestre	113
	Haagse Hout				
P702	Koningskade 40	1	witte paardenkastanje	Aesculus hippocastanum	115
P703	Bezuidenhoutseweg 40	1	treurbeuk	Fagus sylvatica 'Pendula'	116
P704	Zijdelaan 20	1	Hollandse linde	Tilia x europaea	117
P705	Zijdelaan 20	1	Hollandse linde	Tilia x europaea	118
P706	Zijdelaan 20	1	Hollandse linde	Tilia x europaea	119
P707	Zijdelaan 20	1	bruine beuk	Fagus sylvatica 'Atropunicea'	120
P708	Zijdelaan 20	1	witte paardenkastanje	Aesculus hippocastanum	121
P2701	Weissenbruchstraat 190	1	wintergroene eik	Quercus turneri 'Pseudoturneri'	122
P2706	Wassenaarseweg 76	26	taxus	Taxus baccata	123
P2715	Van Maudricstraat 10	1	witte paardenkastanje	Aesculus hippocastanum	124
P2718	Van Montfoortlaan 15 / Mildestraat	1	Hollandse linde	Tilia x europaea	125
P2721	Koekamp, Hertenkamp	1	dubbelbloemige paardenkastanje	Aesculus hippocastanum 'Baumannii'	126
P2722	Koekamp, Hertenkamp	1	zomereik	Quercus robur	127
P2724	Oostduin, oprijlaan	24	gewone beuk	Fagus sylvatica	128
P2725	Oostduin	1	gewone esdoorn (bontbladig)	Acer pseudoplatanus 'Leopoldii'	130
P2726	Oostduin	1	gewone esdoorn	Acer pseudoplatanus	131
P2727	Oostduin	1	bruine beuk	Fagus sylvatica 'Atropunicea'	132
P2728	Oostduin	5	zomereik	Quercus robur	133
P2729	Oostduin	1	zomereik	Quercus robur	134
P2730	Oostduin	1	zomereik	Quercus robur	135
P4701	Van Nijenrodestraat 93	1	Oostenrijkse den	Pinus nigra var. 'Nigra'	136
P5701	Hogehoucklaan 40 – 50 'eiland'	1	Oostenrijkse den	Pinus nigra var. 'Nigra'	137

P5702	Van Voorschotenlaan 12	1	hemelboom	Ailantus altissima	138
P5703	Diamanthorst 185	1	gewone plataan	Platanus x hispanica	139
P6701	Van Berwaerdeweg 1-11	1	bruine beuk	Fagus sylvatica 'Atropunicea'	140
	<u>Leidschenveen - Ypenburg</u>				
P5801	Zeerust, Westvlietweg 148	1	Oosterse plataan	Platanus orientalis	142
P5802	Zeerust, Westvlietweg 148	2	Hollandse linde	Tilia x europaea	143
P5803	Zeerust, Westvlietweg 148	1	pluim es	Fraxinus ornus	144

5 Inventarisatiegegevens

Loosduinen





Algemeen

Plaatselijke aanduiding:	Nr. P2101
Kadastrale informatie:	Psych. Inricht. Rozenburg
Stadsdeel:	LDN 03 2927/2867/2924/2994 G
Beschermd stadsgezicht:	Loosduinen
Inventarisatiedatum:	Nee
Vaststelling:	15 november 2018
Nr. Haagse bomen app:	17 juni 1999
	69




Boomgegevens

Wetenschappelijke naam:	Acer saccharinum
Nederlandse naam:	Witte esdoorn
Kiemjaar (schatting)	1918
Stamdoorsnede (op 1,3 m):	124 cm
Monumentale waarde:	Soort, cultuurhistorische waarde
Aantal bomen:	1
Conditie:	Goed
Toekomstverwachting:	Meer dan 10 jaar

Bijzonderheden & advies

Boven de weg en inrit lange takken met verhoogde breukgevoeligheid
 Boven fietspad laaghangende takken

Lange takken boven weg en inrit uitlichten/innemen. Laaghangende takken boven fietspad snoeien t.b.v. doorrijhoogte





Algemeen

Nr. P2102

Plaatselijke aanduiding: Psych. Inricht. Rozenburg
 Kadastrale informatie: LDN 03 2927/2867/2924/2994 G
 Stadsdeel: Loosduinen
 Beschermd stadsgezicht: Nee
 Inventarisatiedatum: 15 november 2018
 Vaststelling: 17 juni 1999
 Nr. Haagse bomen app: 55,56,59,60,61,63,65,66,67,71,74,75



Boomgegevens

Wetenschappelijke naam: *Aesculus carnea* en *hippocastanum*
 Nederlandse naam: Rode en witte paardenkastanje
 Kiemjaar (schatting): 55 - 99 cm
 Stamdoorsnede (op 1,3 m): Cultuurhistorische waarde
 Monumentale waarde: 12
 Aantal bomen: Redelijk tot slecht
 Conditie: Van 0 - 5 tot meer dan 10 jaar
 Toekomstverwachting:

Bijzonderheden & advies



Diverse dode takken, ingerotte snoeiwonden en holtes

Dode takken verwijderen, inspectie ingerotte snoeiwonden en holtes bij deze snoeibeurt.

Zie vervolgpagina



Nr.	Soort:	Stamdoorsnede	Conditie:	Bijzonderheden:	Toekomst verwachting (jr)	Advies
74	Aesculus hippocastanum	67	Redelijk	Kbz-licht	10 +	
56	Aesculus carnea	55	Slecht	Grote stamholte; dode takken; Kbz-zwaar, laatste arm zwaar aangetast (afb.1)	0 - 2	Kap
55	Aesculus hippocastanum	99	Matig	Aantasting Honingzwam zuidzijde stamvoet; aantasting Tonderzwam noordoostzijde stamvoet (afb.2) ; zware arm verwijderd; Kbz-zwaar	0 - 5	Jaarlijkse controle
75	Aesculus hippocastanum	97	Redelijk	Bacterieslijm op stam; spechtengat; plakoxsel met beperkt risico, wortelschade door nieuwbouw (afb. 3); afgestroven baan oostzijde stamvoet. 140 cm van 290 cm omtrek	5 - 10	Jaarlijkse controle, controle spechtengat bij volgende snoeibeurt
66	Aesculus hippocastanum	73	Redelijk		10 +	
65	Aesculus hippocastanum	89	Redelijk	Kbz-matig; mechanisch belaste takken boven de weg	10 +	Mechanisch belaste takken wegzijde uitlichten/ innemen
61	Aesculus hippocastanum	86	Redelijk	Kbz-matig	10 +	
63	Aesculus carnea	74	Redelijk	Kbz-matig, afbladerende bast (afb. 4); kroonsterfte; 2 holtes	5 - 10	Uitlichten kroon, jaarlijkse controle
60	Aesculus hippocastanum	84	Redelijk	Kbz-licht; oude stamschade westzijde met goede overwalling; gesteltak boven ingang bebouwing mechanisch belast	10 +	Mechanisch belaste tak uitlichten/innemen
71	Aesculus hippocastanum	88	Redelijk	Kbz-matig; Bacterieslijm	10 +	
59	Aesculus carnea	70	Matig	Kbz-matig; wortelschade; takstomp met Zadelzwam; kroonsterfte; holtes in de stam (afb.5)	0 - 5	Uitlichten kroon
67	Aesculus hippocastanum	84	Redelijk	Kbz-licht; gesteltak noordzijde en onderste gesteltak oostzijde mechanisch belast	10 +	Mechanisch belaste tak uitlichten/innemen



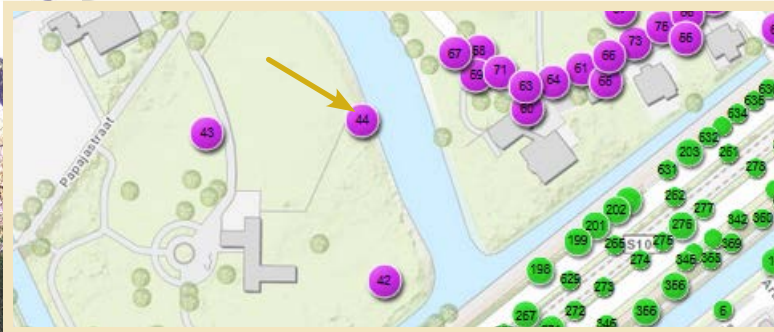


Algemeen

Plaatselijke aanduiding:
Kadastrale informatie:
Stadsdeel:
Beschermd stadsgezicht:
Inventarisatiedatum:
Vaststelling:
Nr. Haagse bomen app:

Nr. P2103

Psych. Inricht. Rozenburg
LDN 03 2927/2867/2924/2994 G
Loosduinen
Nee
15 november 2018
17 juni 1999
44



Boomgegevens

Wetenschappelijke naam:
Nederlandse naam:
Kiemjaar (schatting)
Stamdoorsnede (op 1,3 m):
Monumentale waarde:
Aantal bomen:
Conditie:
Toekomstverwachting:


Tilia cordata
Kleinbladige linde
1898
106 cm
Cultuurhistorische waarde, vorm
1
Redelijk
Meer dan 10 jaar

Bijzonderheden & advies

Omvangrijke aantasting Honingzwam aan de stamvoet
Zware kroonsterfte, redelijke regeneratie met stamschot en voetschot

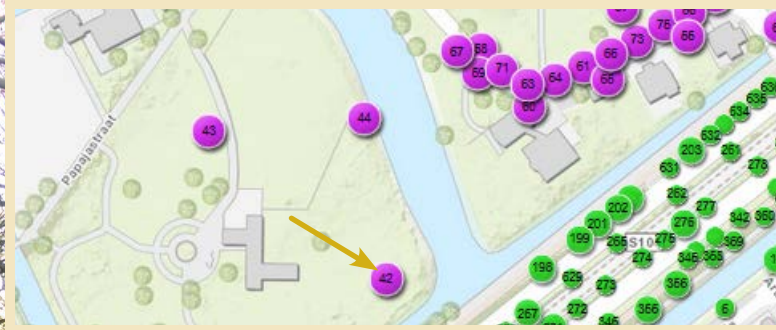
Geen ingreep nodig (geen gevaarstelling)
Stamschot en voetschot laten zitten





Algemeen

Nr. P2104
Plaatselijke aanduiding: Psych. Inricht. Rozenburg
Kadastrale informatie: LDN 03 2927/2867/2924/2994 G
Stadsdeel: Loosduinen
Beschermd stadsgezicht: Nee
Inventarisatiedatum: 15 november 2018
Vaststelling: 17 juni 1999
Nr. Haagse bomen app: 42



Boomgegevens

Wetenschappelijke naam: Platanus x hispanica
Nederlandse naam: Gewone plataan
Kiemjaar (schatting): 1898
Stamdoorsnede (op 1,3 m): 144 cm
Monumentale waarde: Cultuurhistorische waarde
Aantal bomen: 1
Conditie: Redelijk
Toekomstverwachting: Meer dan 10 jaar

Bijzonderheden & advies

Honingzwam licht op de loer, er zijn schimmeldraden op de stamvoet aangetroffen, geen aantasting waargenomen

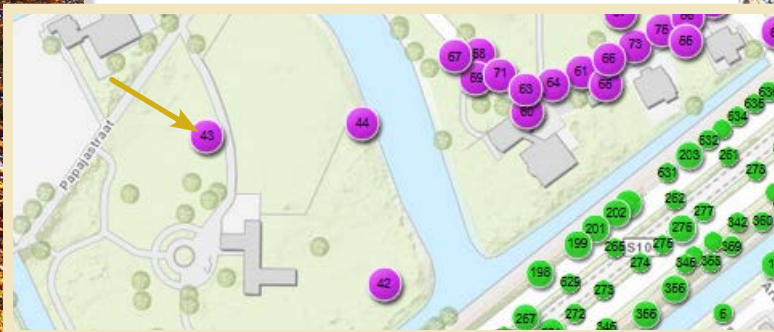


Algemeen

Plaatselijke aanduiding:
Kadastrale informatie:
Stadsdeel:
Beschermd stadsgezicht:
Inventarisatiedatum:
Vaststelling:
Nr. Haagse bomen app:

Nr. P2105

Psych. Inricht. Rozenburg
LDN 03 2927/2867/2924/2994 G
Loosduinen
Nee
15 november 2018
17 juni 1999
43



Boomgegevens

Wetenschappelijke naam:
Nederlandse naam:
Kiemjaar (schatting)
Stamdoorsnede (op 1,3 m):
Monumentale waarde:
Aantal bomen:
Conditie:
Toekomstverwachting:

Aesculus hippocastanum
Witte paardenkastanje
1918
101 cm
Cultuurhistorische waarde
1
Goed
Meer dan 10 jaar



Bijzonderheden & advies

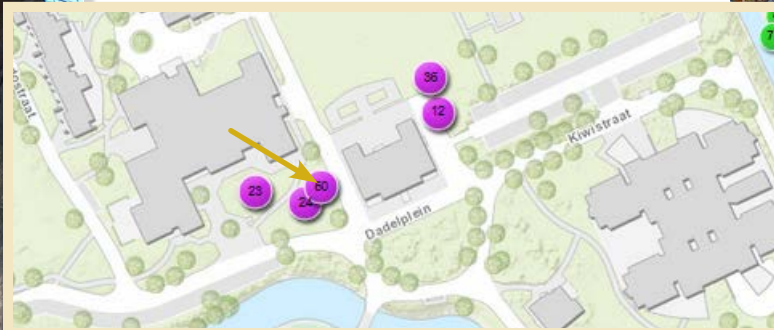
Lichte aantasting Kastanjabloedingsziekte



Algemeen

Plaatselijke aanduiding: Psych. Inricht. Rozenburg
Kadastrale informatie: LDN 03 2927/2867/2924/2994 G
Stadsdeel: Loosduinen
Beschermd stadsgezicht: Nee
Inventarisatiedatum: 15 november 2018
Vaststelling: 17 juni 1999
Nr. Haagse bomen app: 50

Nr. P2106




Boomgegevens

Wetenschappelijke naam: *Fagus sylvatica*
Nederlandse naam: Gewone beuk
Kiemjaar (schatting): 1878
Stamdoorsnede (op 1,3 m): 105 cm
Monumentale waarde: Cultuurhistorische waarde, omvang
Aantal bomen: 1
Conditie: Matig/redelijk
Toekomstverwachting: Meer dan 10 jaar

Bijzonderheden & advies

Goudvliesbundelzwam in takaanhechting
De boom lijkt zich conditioneel te herstellen


Jaarlijkse controle
Groeiplaats mulchen met beukenbladaarde



Algemeen

Plaatselijke aanduiding: Psych. Inricht. Rozenburg
Kadastrale informatie: LDN 03 2927/2867/2924/2994 G
Stadsdeel: Loosduinen
Beschermd stadsgezicht: Nee
Inventarisatiedatum: 15 november 2018
Vaststelling: 17 juni 1999
Nr. Haagse bomen app: 24

Nr. P2107



Boomgegevens

Wetenschappelijke naam: *Fagus sylvatica* 'Atropunicea'
Nederlandse naam: Bruine beuk
Kiemjaar (schatting): 1878
Stamdoorsnede (op 1,3 m): 112 cm
Monumentale waarde: Cultuurhistorische waarde, omvang
Aantal bomen: 1
Conditie: Redelijk
Toekomstverwachting: Meer dan 10 jaar



Bijzonderheden & advies

Groeiplaats mulchen met beukenbladaarde



Algemeen

Plaatselijke aanduiding:	Psych. Inricht. Rozenburg
Kadastrale informatie:	LDN 03 2927/2867/2924/2994 G
Stadsdeel:	Loosduinen
Beschermd stadsgezicht:	Nee
Inventarisatiedatum:	15 november 2018
Vaststelling:	17 juni 1999
Nr. Haagse bomen app:	23



Boomgegevens


Wetenschappelijke naam:	<i>Pterocarya fraxinifolia</i>
Nederlandse naam:	Gewone vleugelnoot
Kiemjaar (schatting)	1900
Stamdoorsnede (op 1,3 m):	155 cm
Monumentale waarde:	Soort, omvang, cultuurhistorisch
Aantal bomen:	1
Conditie:	Goed
Toekomstverwachting:	Meer dan 10 jaar



Bijzonderheden & advies

Aantasting Schubbe in afgestorven baan zuidzijde stam
Spechtengaten in gesteltak noordzijde

Jaarlijkse controle
Controle spechtengaten bij volgende snoeibeurt




Algemeen

Nr. P2109

Plaatselijke aanduiding:
Kadastrale informatie:
Stadsdeel:
Beschermd stadsgezicht:
Inventarisatiedatum:
Vaststelling:
Nr. Haagse bomen app:

Psych. Inricht. Rozenburg
LDN 03 2927/2867/2924/2994 G
Loosduinen
Nee
15 november 2018
17 juni 1999
36



Boomgegevens

Wetenschappelijke naam:	Aesculus hippocastanum
Nederlandse naam:	Witte paardenkastanje
Kiemjaar (schatting)	1898
Stamdoorsnede (op 1,3 m):	108 cm
Monumentale waarde:	Cultuurhistorische waarde
Aantal bomen:	1
Conditie:	Matig
Toekomstverwachting:	Meer dan 10 jaar

Bijzonderheden & advies

In verleden grote arm uitgebroken
Matige aantasting Kastanjabloedingsziekte
Goede regeneratiegroei





Algemeen

Plaatselijke aanduiding: Psych. Inricht. Rozenburg
Kadastrale informatie: LDN 03 2927/2867/2924/2994 G
Stadsdeel: Loosduinen
Beschermd stadsgezicht: Nee
Inventarisatiedatum: 15 november 2018
Vaststelling: 17 juni 1999
Nr. Haagse bomen app: 12

Nr. P2110



Boomgegevens

Wetenschappelijke naam: *Aesculus hippocastanum*
Nederlandse naam: Witte paardenkastanje
Kiemjaar (schatting): 1898
Stamdoorsnede (op 1,3 m): 106 cm
Monumentale waarde: Cultuurhistorische waarde
Aantal bomen: 1
Conditie: Redelijk
Toekomstverwachting: Meer dan 10 jaar

Bijzonderheden & advies

Lichte aantasting Kastanjebloedingsziekte
Smalle afgestorven baan op stam
Beginnende aantasting met houtrot tussen de wortelaanzetten westzijde stamvoet
Ingerotte wortelaanzet wegzijde, 50 cm diep ingerot

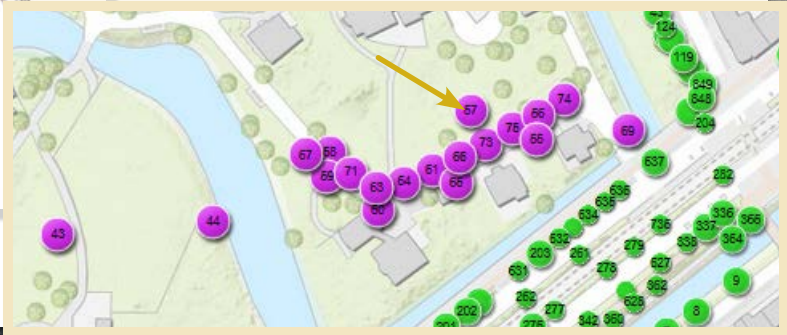
Jaarlijkse controle





Algemeen Nr. P2112

Plaatselijke aanduiding:	Psych. Inricht. Rozenburg
Kadastrale informatie:	LDN 03 2927/2867/2924/2994 G
Stadsdeel:	Loosduinen
Beschermd stadsgezicht:	Nee
Inventarisatiedatum:	15 november 2018
Vaststelling:	17 juni 1999
Nr. Haagse bomen app:	57



Boomgegevens

Wetenschappelijke naam:	Taxus baccata 'Fastigiata'
Nederlandse naam:	Taxus
Kiemjaar (schatting)	1938
Stamdoorsnede (op 1,3 m):	28 en 41 cm
Monumentale waarde:	Soort, omvang, cultuurhistorisch
Aantal bomen:	2
Conditie:	Redelijk
Toekomstverwachting:	Meer dan 10 jaar

Bijzonderheden & advies

Binnen de kroonprojecties van de bomen is bebouwing gerealiseerd. Om ruimte te maken is hierbij op ondeskundige wijze gesnoeid.

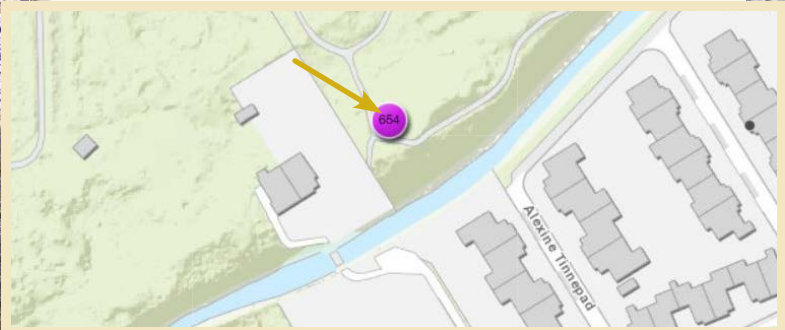
Om verdere inbreuk van het monumentale karakter en betreding van de kroonprojectie zoveel mogelijk te voorkomen moet de groeiplaats duurzaam beschermd worden. Verdere snoei dan 1 meter buiten bebouwing is zeer ongewenst.






Algemeen

Nr. P4101
Plaatselijke aanduiding: Hyacinthenbos
Kadastrale informatie:
Stadsdeel: Loosduinen
Beschermd stadsgezicht:
Inventarisatiedatum: 15 november 2018
Vaststelling: 5 december 2006
Nr. Haagse bomen app: 654




Boomgegevens

Wetenschappelijke naam: <i>Fagus sylvatica</i>
Nederlandse naam: Gewone beuk
Kiemjaar (schatting): 1880
Stamdoorsnede (op 1,3 m): 111 cm
Monumentale waarde: Leeftijd, beeldbepalend
Aantal bomen: 1
Conditie: Goed
Toekomstverwachting: Meer dan 10 jaar

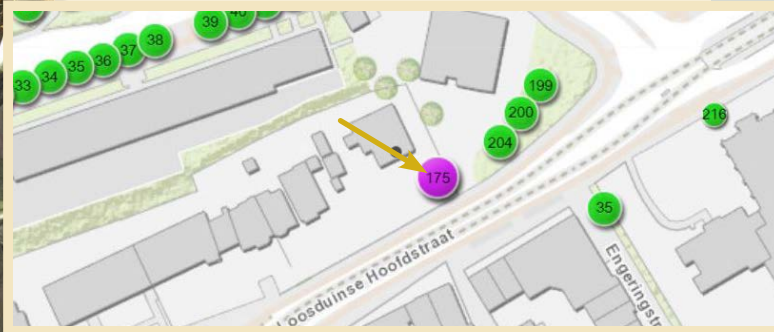


Bijzonderheden & advies



Algemeen

Nr. P5101
Plaatselijke aanduiding: Loosduinse Hoofdstraat 101
Kadastrale informatie:
Stadsdeel: Loosduinen
Beschermd stadsgezicht: Nee
Inventarisatiedatum: 15 november 2018
Vaststelling:
Nr. Haagse bomen app: 175




Boomgegevens

Wetenschappelijke naam: <i>Fagus sylvatica</i> 'Atropunicea'
Nederlandse naam: Bruine beuk
Kiemjaar (schatting): 1890
Stamdoorsnede (op 1,3 m): 155 cm
Monumentale waarde: Beeldbepalend
Aantal bomen: 1
Conditie: Redelijk
Toekomstverwachting: Meer dan 10 jaar



Bijzonderheden & advies

Dode takken verwijderen



A close-up, low-angle shot of a massive tree trunk. The bark is deeply textured and greyish-brown. A large, irregularly shaped hollow is carved into the trunk, revealing a dark interior. Below this hollow, a circular hole has been cut into the wood, showing the concentric growth rings. The background is filled with lush green foliage and branches, suggesting a dense forest. The word "Escamp" is overlaid in the center in a bold, white, sans-serif font with a yellow outline.

Escamp

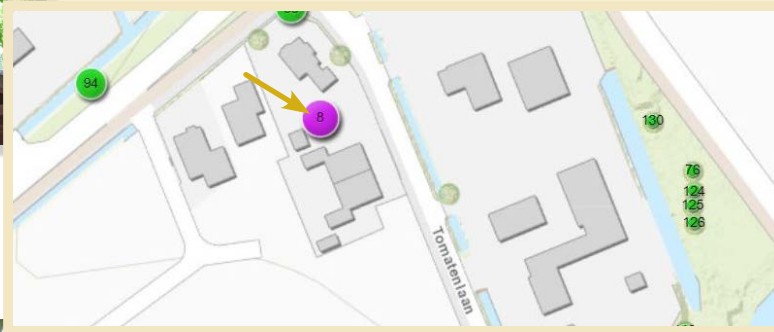


Algemeen

Plaatselijke aanduiding:
Kadastrale informatie:
Stadsdeel:
Beschermd stadsgezicht:
Inventarisatiedatum:
Vaststelling:
Nr. Haagse bomen app:

Nr. P2201

Tomatenlaan 125
GVH 38 AX 5709
Escamp
Nee
7 juni 2019
17 juni 1999
8



Boomgegevens

Wetenschappelijke naam:
Nederlandse naam:
Kiemjaar (schatting)
Stamdoorsnede (op 1,3 m):
Monumentale waarde:
Aantal bomen:
Conditie:
Toekomstverwachting:

Aesculus hippocastanum
Witte paardenkastanje
1930
104 cm
Beeldbepalend
1
Goed
Meer dan 10 jaar

Bijzonderheden & advies

Matige aantasting Kastanjebloedingsziekte

Algemeen

Plaatselijke aanduiding: Raaltestraat
Kadastrale informatie:
Stadsdeel: Escamp
Beschermd stadsgezicht: Nee
Inventarisatiedatum: 7 juni 2019
Vaststelling: 5 december 2006
Nr. Haagse bomen app: 32, 33, 34

Nr. P4201

Raaltestraat

Escamp

Nee

7 juni 2019

5 december 2006

32, 33, 34



Boomgegevens

Wetenschappelijke naam: *Pterocarya fraxinifolia*
Nederlandse naam: Gewone vleugelnoot
Kiemjaar (schatting) 1950
Stamdoorsnede (op 1,3 m): 32: 120, 33: 128, 34: 120 cm
Monumentale waarde: Bijzondere soort, beeldbepalend
Aantal bomen: 3
Conditie: Redelijk en matig (boom 34)
Toekomstverwachting: 5 tot 10 jaar (34) en meer dan 10 jaar

Bijzonderheden & advies

Boom 32: ingerotte snoeiwond in gesteltak op 5 meter hoogte aan de zuidzijde; spechtengat in zijtak van gesteltak zuidzijde
Boom 33: aantasting Tonderzwam (foto rechtsonder) noordoostzijde en zuidwestzijde stam, stam is hol, beginnende scheurvorming in doorgaande spil, holte in onderste gesteltak westzijde, 33 cm ingerot op 40 cm doorsnede, scherp begrensd
Boom 34: 2 zware takken verwijderd (foto linksboven), omvangrijke holte met een houtscheur in de doorgaande spil en de takaanhechting van een zware gesteltak (foto linksonder).

Kandelaren boom 34, rondom kroon innemen boom 33, rondom uitlichten/innemen boom 32




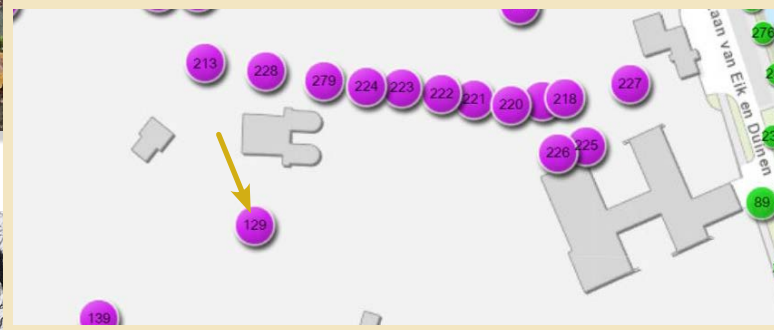
A close-up photograph of a large, gnarled tree trunk in a cemetery. The bark is dark and heavily covered in green moss. The tree trunk is surrounded by fallen autumn leaves in shades of brown and orange. In the background, several black granite gravestones are visible, along with bare trees and a building with a green roof. The overall scene is set in a cemetery during autumn.

Segbroek



Algemeen

Nr. P2301	
Plaatselijke aanduiding:	Begraafplaats Oud Eik en Duinen
Kadastrale informatie:	LDN 03 05214 G
Stadsdeel:	Segbroek
Beschermd stadsgezicht:	Nee
Inventarisatiedatum:	15 november 2018
Vaststelling:	17 juni 1999
Nr. Haagse bomen app:	129



Boomgegevens

Wetenschappelijke naam:	Fagus sylvatica 'Atropunicea'
Nederlandse naam:	Bruine beuk
Kiemjaar (schatting)	1878
Stamdoorsnede (op 1,3 m):	127 cm
Monumentale waarde:	Soort, leeftijd, cultuurhistorisch
Aantal bomen:	1
Conditie:	Redelijk
Toekomstverwachting:	Meer dan 10 jaar

Bijzonderheden & advies

Aantasting Honingzwam noordzijde tussen wortelaanzetten en op de stam

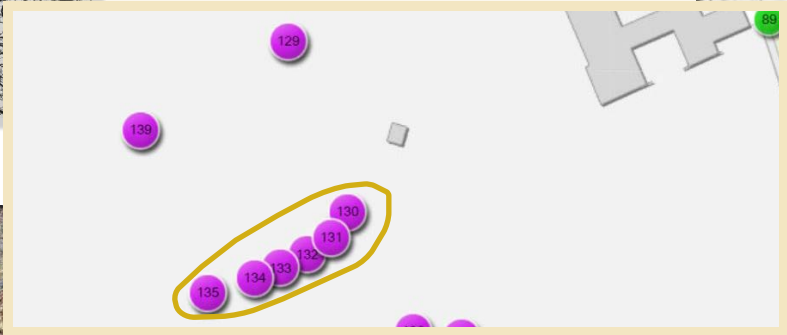
Jaarlijkse controle





Algemeen Nr. P2302

Plaatselijke aanduiding: Begraafplaats Oud Eik en Duinen
 Kadastrale informatie: LDN 03 I 05214 G
 Stadsdeel: Segbroek
 Beschermd stadsgezicht: Nee
 Inventarisatiedatum: 15 november 2018
 Vaststelling: 17 juni 1999
 Nr. Haagse bomen app: 130 t/m 135



Boomgegevens

Wetenschappelijke naam: *Aesculus hippocastanum*
 Nederlandse naam: Witte paardenkastanje
 Kiemjaar (schatting): 1898
 Stamdoorsnede (op 1,3 m): 84 - 109 cm
 Monumentale waarde: cultuurhistorische waarde
 Aantal bomen: 6
 Conditie: 1 x matig (134) verder redelijk
 Toekomstverwachting: 5 tot 10 en 2 x meer dan 10 jaar (130 en 135)



Bijzonderheden & advies

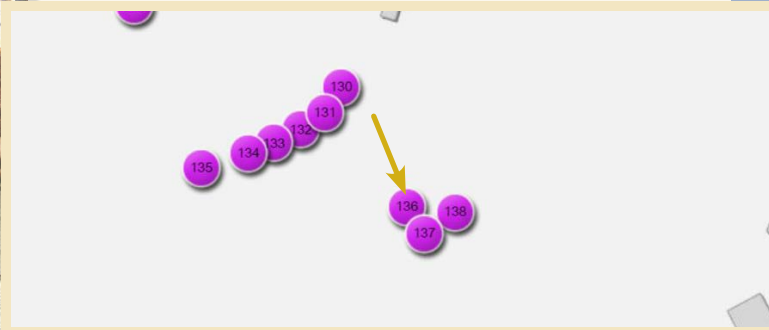
130: plakksel, dode takken
 131: Kbz-zwaar, 2 afgestorven banen
 132: Forse ingerotte snoeiwonden met goede overwalling, 1 x met spechtengat
 133: Kbz-zwaar, 1 afgestorven baan en holte stam op 2,5 meter noordzijde, dode takken
 134: Kbz-matig
 135: dode takken

*Dode takken verwijderen, controle spechtengat bij deze snoeibeurt
 Jaarlijkse controle bomen 131, 132 en 133*



Algemeen

Nr. P2303
Plaatselijke aanduiding: Begraafplaats Oud Eik en Duinen
Kadastrale informatie: LDN 03 I 05214 G
Stadsdeel: Segbroek
Beschermd stadsgezicht: Nee
Inventarisatiedatum: 15 november 2018
Vaststelling: 17 juni 1999
Nr. Haagse bomen app: 136



Boomgegevens

Wetenschappelijke naam: *Aesculus hippocastanum*
Nederlandse naam: Witte paardenkastanje
Kiemjaar (schatting): 1878
Stamdoorsnede (op 1,3 m): 130 cm
Monumentale waarde: Leeftijd, cultuurhistorische waarde
Aantal bomen: 1
Conditie: Redelijk
Toekomstverwachting: 5 tot 10 jaar

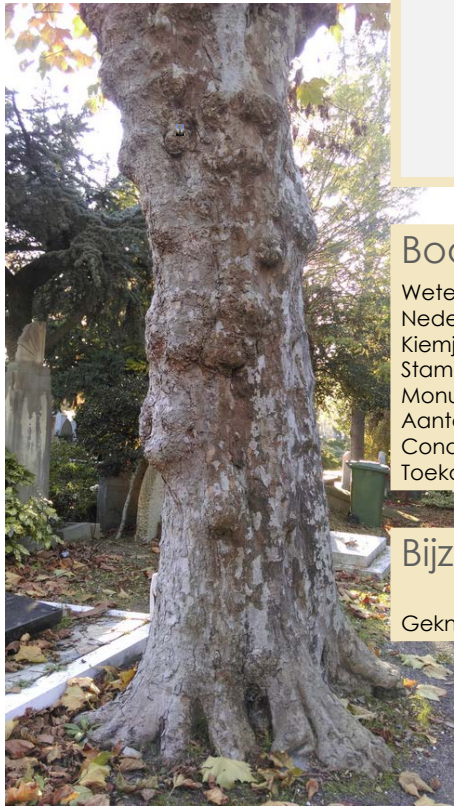
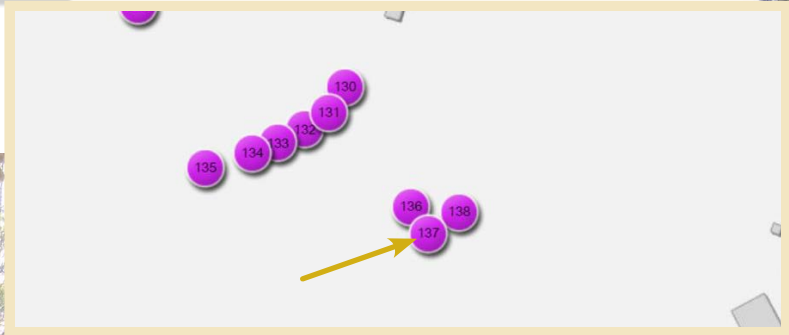
Bijzonderheden & advies

Zware aantasting Kastanjabloedingsziekte
Kroon gekandelaberd
Diverse afgestorven banen met goede overwalling
Jaarlijkse controle



Algemeen Nr. P2304

Plaatselijke aanduiding:	Begraafplaats Oud Eik en Duinen
Kadastrale informatie:	LDN 03 I 05214 G
Stadsdeel:	Segbroek
Beschermd stadsgezicht:	Nee
Inventarisatiedatum:	15 november 2018
Vaststelling:	17 juni 1999
Nr. Haagse bomen app:	137



Boomgegevens

Wetenschappelijke naam:	Platanus x hispanica
Nederlandse naam:	Gewone plataan
Kiemjaar (schatting)	1918
Stamdoorsnede (op 1,3 m):	85 cm
Monumentale waarde:	Cultuurhistorische waarde
Aantal bomen:	1
Conditie:	Redelijk
Toekomstverwachting:	Meer dan 10 jaar

Bijzonderheden & advies

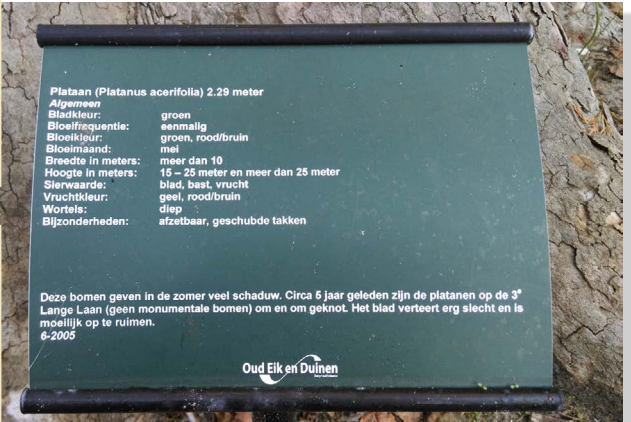
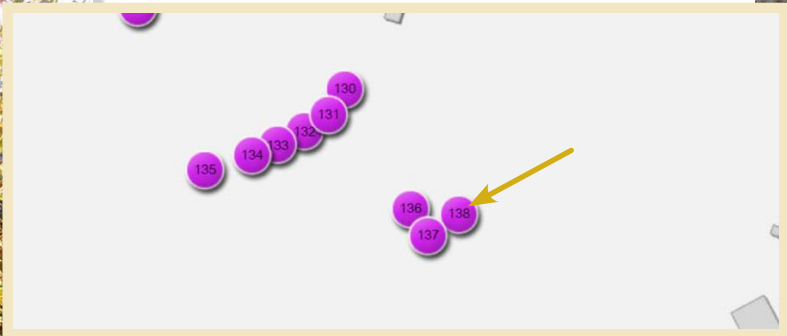
Geknot in 2015





Algemeen Nr. P2305

Plaatselijke aanduiding: Begraafplaats Oud Eik en Duinen
Kadastrale informatie: LDN 03 I 05214 G
Stadsdeel: Segbroek
Beschermd stadsgezicht: Nee
Inventarisatiedatum: 15 november 2018
Vaststelling: 17 juni 1999
Nr. Haagse bomen app: 138




Boomgegevens

Wetenschappelijke naam: *Platanus x hispanica*
Nederlandse naam: Gewone plataan
Kiemjaar (schatting): 1918
Stamdoorsnede (op 1,3 m): 93 cm
Monumentale waarde: Cultuurhistorische waarde
Aantal bomen: 1
Conditie: Redelijk
Toekomstverwachting: Meer dan 10 jaar

Bijzonderheden & advies



Geknot in 2015





Algemeen Nr. P2306

Plaatselijke aanduiding: Begraafplaats Oud Eik en Duinen
 Kadastrale informatie: LDN 03 I 05214 G
 Stadsdeel: Segbroek
 Beschermd stadsgezicht: Nee
 Inventarisatiedatum: 6 december 2018
 Vaststelling: 17 juni 1999
 Nr. Haagse bomen app: 139



Boomgegevens

Wetenschappelijke naam: *Aesculus hippocastanum*
 Nederlandse naam: Witte paardenkastanje
 Kiemjaar (schatting): 1878
 Stamdoorsnede (op 1,3 m): 95 cm
 Monumentale waarde: Leeftijd, cultuurhistorische waarde
 Aantal bomen: 1
 Conditie: Slecht
 Toekomstverwachting: 0 tot 2 jaar




Bijzonderheden & advies

Zware aantasting Kastanjebloedingsziekte
 Aantasting Honingzwam west- en noordzijde tussen wortelaanzetten en op de stam (afgestorven banen)
 Dode takken


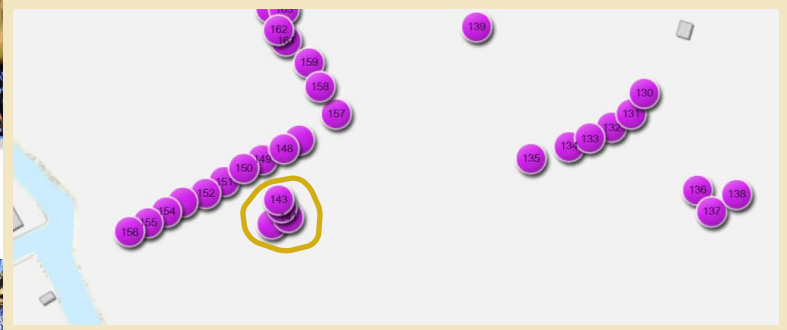
Kap, binnen drie maanden





Algemeen

Plaatselijke aanduiding:	Nr. P2308
Kadastrale informatie:	Begraafplaats Oud Eik en Duinen
Stadsdeel:	LDN 03 05214 G
Beschermd stadsgezicht:	Segbroek
Inventarisatiedatum:	Nee
Vaststelling:	15 november 2018
Nr. Haagse bomen app:	17 juni 1999
	141 t/m 143, 145




Boomgegevens

Wetenschappelijke naam:	Ulmus glabra 'Camperdownii'
Nederlandse naam:	Prieellep
Kiemjaar (schatting)	1928
Stamdoorsnede (op 1,3 m):	34 - 43 cm
Monumentale waarde:	Soort, beeldbep. cultuurhistorisch
Aantal bomen:	4
Conditie:	1 x slecht (143), de rest redelijk
Toekomstverwachting:	1 x 5-10 jaar (143), de rest meer dan 10 jaar

Bijzonderheden & advies

Dode takken verwijderen

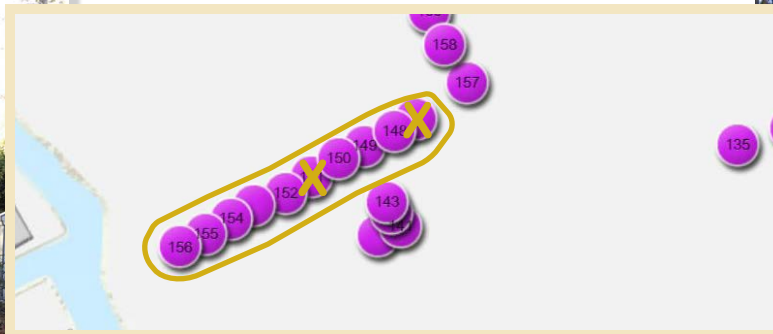




Algemeen

Nr. P2309

Plaatselijke aanduiding:	Begraafplaats Oud Eik en Duinen
Kadastrale informatie:	LDN 03 2927/2867/2924/2994 G
Stadsdeel:	Loosduinen
Beschermd stadsgezicht:	Nee
Inventarisatiedatum:	15 november 2018
Vaststelling:	17 juni 1999
Nr. Haagse bomen app:	148 t/m 150, 152 t/m 156



Boomgegevens

Wetenschappelijke naam:	Aesculus hippocastanum 'Baumannii'
Nederlandse naam:	Dubbelbloemige paardenkastanje
Kiemjaar (schatting)	1918
Stamdoorsnede (op 1,3 m):	71 - 92 cm
Monumentale waarde:	Cultuurhistorische waarde
Aantal bomen:	8
Conditie:	Slecht tot redelijk
Toekomstverwachting:	Van 0 - 2 tot meer dan 10 jaar



Bijzonderheden & advies

Diverse dode takken

Dode takken verwijderen

Zie vervolgpagina

Nr.	Soort:	Stamdoorsnede	Conditie:	Bijzonderheden:	Toekomstverwachting (jr)	Advies
148	Aesculus hippo. 'Baumannii'	76	Redelijk	Kbz-zwaar	5 - 10	
149	Aesculus hippo. 'Baumannii'	83	Slecht	Kbz-zwaar; baststerfte over 80 % van de stamomtrek (afb.1)	0 - 2	Kap
150	Aesculus hippo. 'Baumannii'	71	Matig	Kbz-zwaar; afgestorven gesteltak boven pad (midden op afb.2) en breukgevoelige gesteltak (rechts op afb.2); dode takken	0 - 5	Afgestorven gesteltak verwijderen en breukgevoelige gesteltak eraast innemen
152	Aesculus hippo. 'Baumannii'	75	Redelijk	Kbz- licht	10 +	
153	Aesculus hippo. 'Baumannii'	92	Redelijk	Kbz-matig	10 +	
154	Aesculus hippo. 'Baumannii'	83	Redelijk	Kbz-matig	10 +	
155	Aesculus hippo. 'Baumannii'	73	Redelijk	Kbz-zwaar	5 - 10	
156	Aesculus hippo. 'Baumannii'	77	Redelijk	Kbz-zwaar	5 - 10	

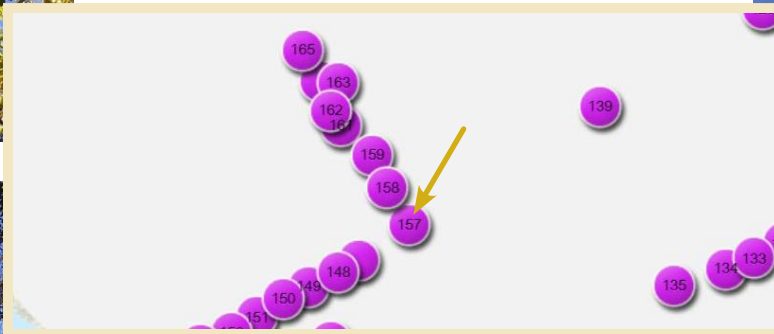



Algemeen

Nr. P2310

Plaatselijke aanduiding:
Kadastrale informatie:
Stadsdeel:
Beschermd stadsgezicht:
Inventarisatiedatum:
Vaststelling:
Nr. Haagse bomen app:

Begraafplaats Oud Eik en Duinen
LDN 03 I 05214 G
Segbroek
Nee
15 november 2018
17 juni 1999
157





Boomgegevens

Wetenschappelijke naam: Ailanthus altissima
Nederlandse naam: Hemelboom
Kiemjaar (schatting): 1918
Stamdoorsnede (op 1,3 m): 96 cm
Monumentale waarde: Soort, cultuurhistorische waarde
Aantal bomen: 1
Conditie: Redelijk
Toekomstverwachting: Meer dan 10 jaar

Bijzonderheden & advies

Dode takken verwijderen


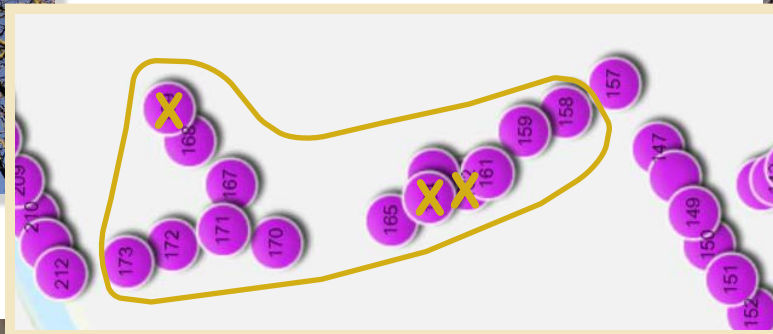




Algemeen

Plaatselijke aanduiding:	Psych. Inricht. Rozenburg
Kadastrale informatie:	LDN 03 2927/2867/2924/2994 G
Stadsdeel:	Loosduinen
Beschermd stadsgezicht:	Nee
Inventarisatiedatum:	15 november 2018
Vaststelling:	17 juni 1999
Nr. Haagse bomen app:	148 t/m 150, 152 t/m 156

Nr. P2311



Boomgegevens

Wetenschappelijke naam:	Aesculus hippocastanum
Nederlandse naam:	Witte paardenkastanje
Kiemjaar (schatting)	1890
Stamdoorsnede (op 1,3 m):	79 - 94 cm
Monumentale waarde:	Cultuurhistorische waarde
Aantal bomen:	11
Conditie:	Slecht tot redelijk
Toekomstverwachting:	Van 0 - 2 tot meer dan 10 jaar





Bijzonderheden & advies

Diverse dode takken

Dode takken verwijderen

Zie vervolgpagina

Nr.	Soort:	Stamdoorsnede	Conditie:	Bijzonderheden:	Toekomstverwachting (jr)	Advies
158	Aesculus hippocastanum	80	Redelijk	Kbz-licht; holte stam, 70 diep, goede overwalling (afb.1); 2 spechtengaten westzijde en zuidzijde	10 +	Jaarlijkse controle
159	Aesculus hippocastanum	94	Slecht	Kbz-zwaar; Aantastingen door Zadelzwam (afb.2), Dikrandtonderzwam (afb.3) en Korsthoutkoolzwam	0 - 2	<i>Kap (op stam zetten)</i>
161	Aesculus hippocastanum	90	Redelijk	Kbz-licht;	10 +	
163	Aesculus hippocastanum	79	Redelijk	Kbz-zwaar; Onderste gesteltakken noordoostzijde mechanisch belast (afb.4)	5 - 10	<i>Mechanisch belaste takken uitlichten/innemen</i>
164	Aesculus hippocastanum			Op stam gezet (afb.5)		
165	Aesculus hippocastanum	81	Matig	Kbz-zwaar;	5 - 10	
167	Aesculus hippocastanum	86	Redelijk	Kbz-zwaar; aantasting Honingzwam, afgestorven banen zuidzijde en oostzijde	5 - 10	Jaarlijkse controle
168	Aesculus hippocastanum	87	Redelijk		10 +	
170	Aesculus hippocastanum	93	Redelijk	Kbz-licht;	10 +	
171	Aesculus hippocastanum	87	Redelijk		10 +	
172	Aesculus hippocastanum	86	Redelijk		10 +	
173	Aesculus hippocastanum	83	Redelijk		10 +	



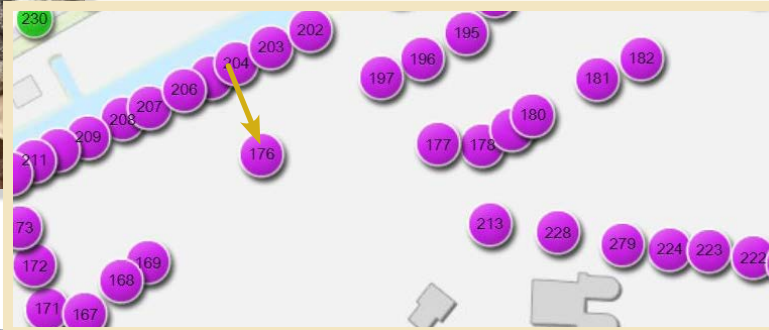


Algemeen

Plaatselijke aanduiding:
Kadastrale informatie:
Stadsdeel:
Beschermd stadsgezicht:
Inventarisatiedatum:
Vaststelling:
Nr. Haagse bomen app:

Nr. P2312

Begraafplaats Oud Eik en Duinen
LDN 03 I 05214 G
Segbroek
Nee
6 december 2018
17 juni 1999
176



Boomgegevens

Wetenschappelijke naam:
Nederlandse naam:
Kiemjaar (schatting)
Stamdoorsnede (op 1,3 m):
Monumentale waarde:
Aantal bomen:
Conditie:
Toekomstverwachting:

Fagus sylvatica
Gewone beuk
1890
120 cm
Cultuurhistorisch, leeftijd, omvang
1
Redelijk
Meer dan 10 jaar

Bijzonderheden & advies

Uitgebroken gesteltak
Aantasting tonderzwam op 3 plaatsen
Aantasting korsthoutskoolzwam
Dode takken

De boom wordt uitgehold, dankzij de goed ontwikkelde wortelaanzetten is dit nog geen probleem: Jaarlijkse controle

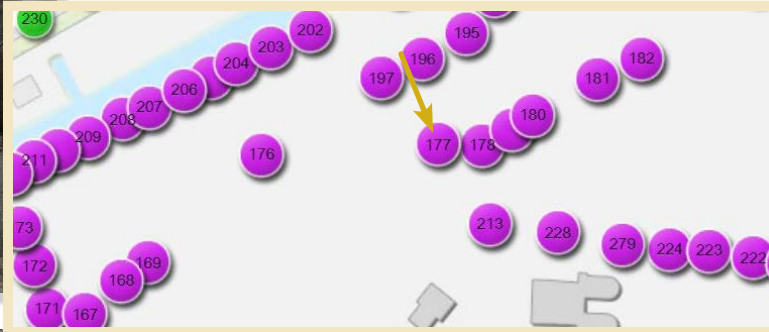




Algemeen

Plaatselijke aanduiding:	Begraafplaats Oud Eik en Duinen
Kadastrale informatie:	LDN 03 I 05214 G
Stadsdeel:	Segbroek
Beschermd stadsgezicht:	Nee
Inventarisatiedatum:	6 december 2018
Vaststelling:	17 juni 1999
Nr. Haagse bomen app:	177

Nr. P2313



Boomgegevens

Wetenschappelijke naam:	Fagus sylvatica
Nederlandse naam:	Gewone beuk
Kiemjaar (schatting)	1890
Stamdoorsnede (op 1,3 m):	114 cm
Monumentale waarde:	Cultuurhistorisch, leeftijd, omvang
Aantal bomen:	1
Conditie:	Redelijk
Toekomstverwachting:	Meer dan 10 jaar

Bijzonderheden & advies

Uitgebroken gesteltak
 Aantasting door een Ganoderma-soort (vermoedelijk Waslakzwam), westzijde 60 cm en zuidoostzijde 35 cm ingerot
 Dode takken

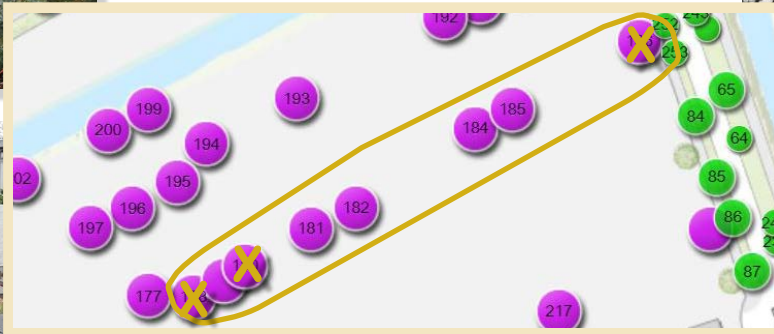
De boom wordt uitgehold, dankzij de goed ontwikkelde wortelaanzetten is dit nog geen probleem: Jaarlijkse controle





Algemeen

Plaatselijke aanduiding:	Nr. P2314
Kadastrale informatie:	Begraafplaats Oud Eik en Duinen
Stadsdeel:	LDN 03 05214 G
Beschermd stadsgezicht:	Segbroek
Inventarisatiedatum:	Nee
Vaststelling:	6 december 2018
Nr. Haagse bomen app:	179,181,182,184,185



Boomgegevens

Wetenschappelijke naam:	Aesculus hippocastanum
Nederlandse naam:	Witte paardenkastanje
Kiemjaar (schatting)	1890
Stamdoorsnede (op 1,3 m):	95 – 122 cm
Monumentale waarde:	Cultuurhistorische waarde en leeftijd
Aantal bomen:	5
Conditie:	Redelijk en 1 x matig (184)
Toekomstverwachting:	1 x 5 tot 10 jaar (184) en verder meer dan 10 jaar

Bijzonderheden & advies

179: Kbz-licht; dode baan zuidwestzijde stam
 182: Kbz-matig; dode takken
 184: Kbz-zwaar, omvangrijke baststerfte in de kroon door zwaar aangestaste gesteltakken; adventiefbeworteling onder dode baan; dode takken
 185: Hulst tussen takaanzetten plakoksels

Dode takken verwijderen
Jaarlijkse controle bomen 179 en 184


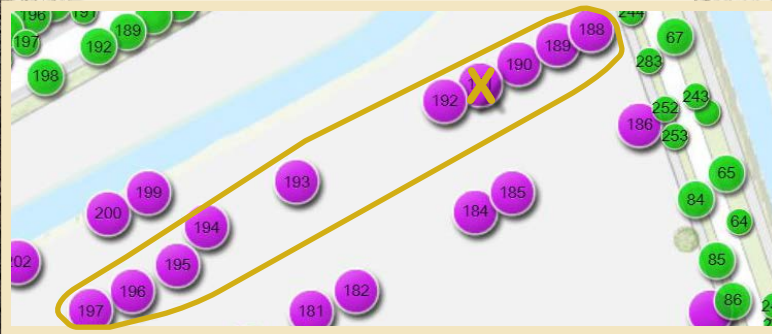




Algemeen

Plaatselijke aanduiding:	Begraafplaats Oud Eik en Duinen
Kadastrale informatie:	LDN 03 I 05214 G
Stadsdeel:	Segbroek
Beschermde stadsgezicht:	Nee
Inventarisatiedatum:	6 december 2018
Vaststelling:	17 Juni 1999
Nr. Haagse bomen app:	188 t/m190,192 t/m197

Nr. P2315



Boomgegevens

Wetenschappelijke naam:	Aesculus hippocastanum
Nederlandse naam:	Witte paardenkastanje
Kiemjaar (schatting)	1890
Stamdoorsnede (op 1,3 m):	46 – 115 cm
Monumentale waarde:	Cultuurhistorische waarde en leeftijd
Aantal bomen:	9
Conditie:	Van slecht tot redelijk
Toekomstverwachting:	Van 0 - 5 tot meer dan 10 jaar





Bijzonderheden & advies

Diverse dode takken, ingerotte snoeiwonden en spechtengaten

Dode takken verwijderen, inspectie ingerotte snoeiwonden en spechtengaten bij deze snoeibeurt.

Zie vervolgpagina

Nr.	Soort:	Stamdoorsnede	Conditie:	Bijzonderheden:	Toekomstverwachting (jr)	Advies
188	Aesculus hippocastanum	86	Matig	Kroon ingenomen; Kbz-zwaar; 2 dode wortelaanzetten en afgestorven banen door Honingzwam, van maaiveld tot 2,5 hoog, oude overwalling ook aangestast (afb.1)	0 - 5	Jaarlijkse controle
189	Aesculus hippocastanum	89	Matig	Kroon ingenomen; Kbz-zwaar; plakoksel met natuurlijke verankering; gesteltak met lengtescheur; middelste gesteltak mechanisch belast (afb.2)	0 - 5	Innemen/verwijderen middelste gesteltak, jaarlijkse controle
190	Aesculus hippocastanum	99	Redelijk		10 +	
192	Aesculus hippocastanum	115	Redelijk	Kbz-licht; oude snoeiwonden met goed herstel; spechtengaten; dode takken	10 +	Controle spechtengaten bij snoeibeurt
193	Aesculus hippocastanum	92	Redelijk	Kbz-zwaar; spechtengat op 5 meter hoogte aan de oostzijde; 3 onderste gesteltakken westzijde mechanisch belast (afb.3)	5 - 10	Mechanisch belaste takken uitlichten/innemen, controle spechtengat bij deze snoeibeurt
194	Aesculus hippocastanum	46	Redelijk		10 +	
195	Aesculus hippocastanum	84	Redelijk	Kroon ingenomen; Kbz-zwaar; spechtengat op 4 meter hoogte aan de oostzijde (afb.4); 3 afgestorven baan westzijde van maaiveld tot hoog op de stam, goede overwalling	0 - 5	Controle spechtengat bij snoeibeurt, jaarlijkse controle
196	Aesculus hippocastanum	107	Slecht	Gekandelaard; Kbz-licht; holte in stam op 3 meter hoogte; 2 x spechtengat (afb.5)	0 - 5	Controle spechtengaten bij snoeibeurt, jaarlijkse controle
197	Aesculus hippocastanum	82	Redelijk	Kroon ingenomen	10 +	

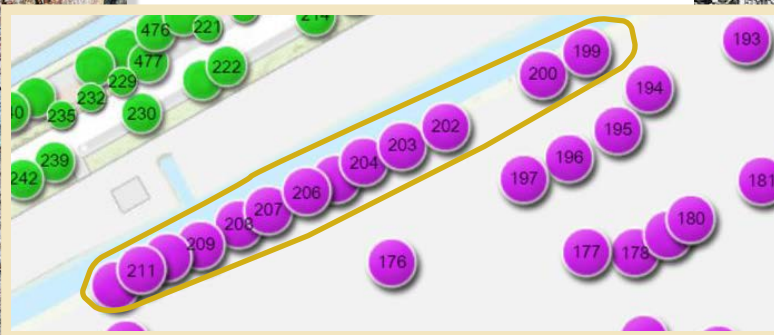




Algemeen

Plaatselijke aanduiding:	Begraafplaats Oud Eik en Duinen
Kadastrale informatie:	LDN 03 05214 G
Stadsdeel:	Segbroek
Beschermd stadsgezicht:	Nee
Inventarisatiedatum:	6 december 2018
Vaststelling:	17 Juni 1999
Nr. Haagse bomen app:	199,200, 202 t/m 212

Nr. P2316



Boomgegevens

Wetenschappelijke naam:	<i>Aesculus hippocastanum</i>
Nederlandse naam:	Witte paardenkastanje
Kiemjaar (schatting)	1900
Stamdoorsnede (op 1,3 m):	59 – 100 cm
Monumentale waarde:	Cultuurhistorische waarde
Aantal bomen:	13
Conditie:	Van slecht tot redelijk
Toekomstverwachting:	Van 0 - 2 tot meer dan 10 jaar

Bijzonderheden & advies

Diverse dode takken, ingerotte snoeiwonden en spechtengaten

Dode takken verwijderen, inspectie ingerotte snoeiwonden en spechtengaten bij deze snoeibeurt.

Zie vervolgpagina



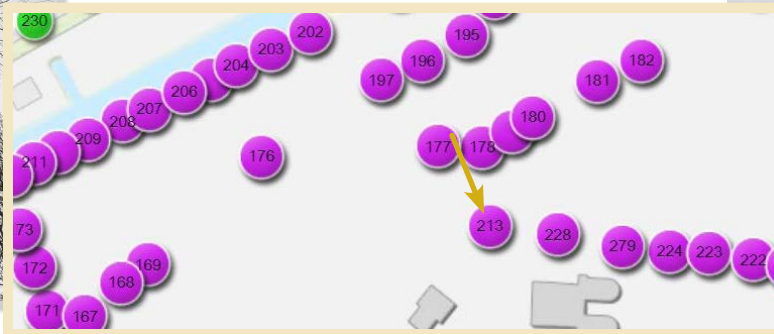
Nr.	Soort:	Stamdoorsnede	Conditie:	Bijzonderheden:	Toekomstverwachting (jr)	Advies
199	Aesculus hippocastanum	79	Slecht	80 % van de stamontrek aangetast door Honingzwam (afb.1)	0 - 2	Kap
200	Aesculus hippocastanum	84	Redelijk	Gekandelaberd; grote inrottende snoeiwonden	10 +	Jaarlijkse controle
202	Aesculus hippocastanum	82	Redelijk	Kbz-matig; spechtengat op 3 meter hoogte aan de westzijde	10 +	Controle spechtengat bij snoeibeurt
203	Aesculus hippocastanum	82	Redelijk	Oude afgestorven banen bijna overgroeid (afb.2)	10 +	
204	Aesculus hippocastanum	69	Redelijk	Kbz- licht; Stamwond op 2 meter hoogte aan de noordzijde, niet ingerot	10 +	Jaarlijkse controle
205	Aesculus hippocastanum	90	Redelijk	Kbz- licht; holte noordzijde stamvoet, 60 cm diep, scherp begrensd; beginnende aantasting Honingzwam zuidzijde	10 +	Jaarlijkse controle
206	Aesculus hippocastanum	77	Redelijk	Kbz-licht; afgestorven baan in zijarm met goede overwalling; spechtengat op 4 meter hoogte aan zuidwestzijde; gesteltak oostzijde mechanisch belast (afb.3); plakoksel westzijde	10 +	Uitlichten/innemen mechanisch belaste gesteltak en plakoksel, controle spechtengat bij volgende snoeibeurt, jaarlijkse controle
207	Aesculus hippocastanum	86	Redelijk		10 +	
208	Aesculus hippocastanum	88	Redelijk	Zware zijarm is ingenomen	10 +	
209	Aesculus hippocastanum	81	Redelijk		10 +	
210	Aesculus hippocastanum	59	Matig	Kbz-matig	5 - 10	
211	Aesculus hippocastanum	80	Redelijk	Kbz-licht; afgestorven baan in zijarm met goede overwalling	10 +	
212	Aesculus hippocastanum	100	Redelijk		10 +	





Algemeen

Plaatselijke aanduiding:	Nr. P2317
Kadastrale informatie:	Begraafplaats Oud Eik en Duinen LDN 03 I 05214 G
Stadsdeel:	Segbroek
Beschermd stadsgezicht:	Nee
Inventarisatiedatum:	6 december 2018
Vaststelling:	17 juni 1999
Nr. Haagse bomen app:	213




Boomgegevens

Wetenschappelijke naam:	<i>Tilia tomentosa</i>
Nederlandse naam:	Zilverlinde
Kiemjaar (schatting)	1898
Stamdoorsnede (op 1,3 m):	83 cm
Monumentale waarde:	Cultuurhistorische waarde
Aantal bomen:	1
Conditie:	Redelijk
Toekomstverwachting:	Meer dan 10 jaar

Bijzonderheden & advies

Kroon is gekandelaberd


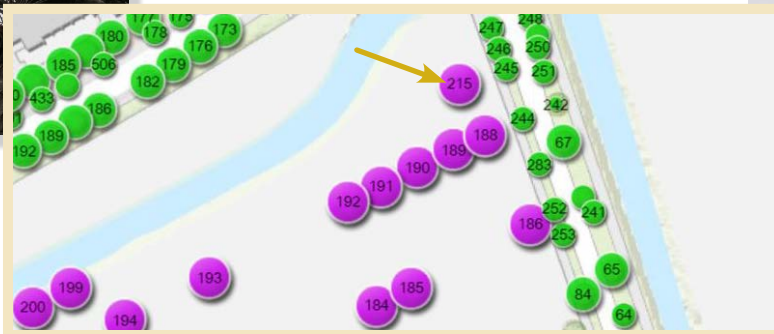




Algemeen

Plaatselijke aanduiding:	Begraafplaats Oud Eik en Duinen
Kadastrale informatie:	LDN 03 05214 G
Stadsdeel:	Segbroek
Beschermde stadsgezicht:	Nee
Inventarisatiedatum:	6 december 2018
Vaststelling:	17 juni 1999
Nr. Haagse bomen app:	215

Nr. P2319




Boomgegevens

Wetenschappelijke naam:	Aesculus hippocastanum
Nederlandse naam:	Witte paardenkastanje
Kiemjaar (schatting)	1890
Stamdoorsnede (op 1,3 m):	114 cm
Monumentale waarde:	Cultuurhistorische waarde, Leefijd
Aantal bomen:	1
Conditie:	Redelijk
Toekomstverwachting:	5 tot 10 jaar

Bijzonderheden & advies

Plakoksels
 Zware aantasting Kastanjabloedingsziekte
 Holte zuidzijde stamvoet, 90 cm diep op een stamvoetdoorsnede van 142 cm


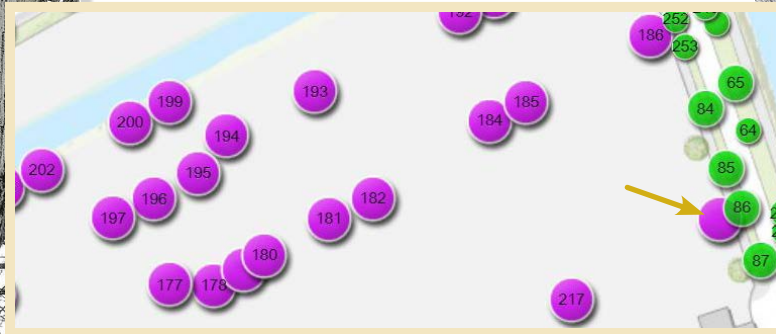
Jaarlijkse controle



Algemeen

Plaatselijke aanduiding:	Begraafplaats Oud Eik en Duinen
Kadastrale informatie:	LDN 031 05214 G
Stadsdeel:	Segbroek
Beschermd stadsgezicht:	Nee
Inventarisatiedatum:	6 december 2018
Vaststelling:	17 juni 1999
Nr. Haagse bomen app:	216

Nr. P2320



Boomgegevens

Wetenschappelijke naam:	Tilia tomentosa
Nederlandse naam:	Zilverlinde
Kiemjaar (schatting)	1898
Stamdoorsnede (op 1,3 m):	97 cm
Monumentale waarde:	Leeftijd, cultuurhistorische waarde
Aantal bomen:	1
Conditie:	Goed
Toekomstverwachting:	Meer dan 10 jaar




Bijzonderheden & advies

Plakksel
Dode takken

Dode takken verwijderen

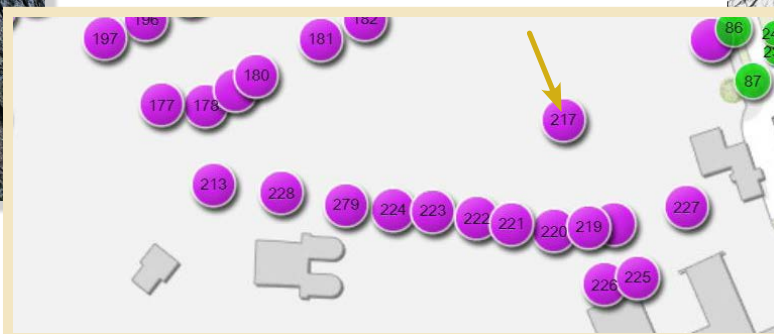




Algemeen

Plaatselijke aanduiding:	Begraafplaats Oud Eik en Duinen
Kadastrale informatie:	LDN 03 05214 G
Stadsdeel:	Segbroek
Beschermd stadsgezicht:	Nee
Inventarisatiedatum:	6 december 2018
Vaststelling:	17 juni 1999
Nr. Haagse bomen app:	217

Nr. P2321



Boomgegevens

Wetenschappelijke naam:	Liquidambar styraciflua
Nederlandse naam:	Amberboom
Kiemjaar (schatting)	1940
Stamdoorsnede (op 1,3 m):	67 cm
Monumentale waarde:	Soort, cultuurhistorische waarde
Aantal bomen:	1
Conditie:	Goed
Toekomstverwachting:	Meer dan 10 jaar

Bijzonderheden & advies

Dode takken verwijderen


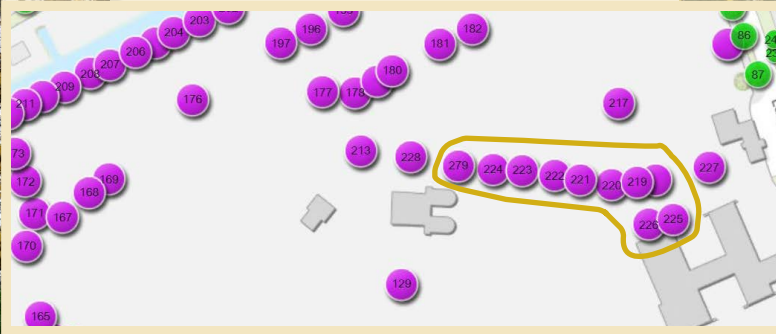


Algemeen

Plaatselijke aanduiding:
Kadastrale informatie:
Stadsdeel:
Beschermd stadsgezicht:
Inventarisatiedatum:
Vaststelling:
Nr. Haagse bomen app:

Nr. P2322

Begraafplaats Oud Eik en Duinen
LDN 03 I 05214 G
Segbroek
Nee
6 december 2018
17 Juni 1999
218 t/m 226, 279



Boomgegevens

Wetenschappelijke naam:
Nederlandse naam:
Kiemjaar (schatting)
Stamdoorsnede (op 1,3 m):
Monumentale waarde:
Aantal bomen:
Conditie:
Toekomstverwachting:

Pterocarya fraxinifolia
Gewone vleugelnoot
1920
79 – 107 cm
Soort, cultuurhistorische waarde
10
2 x redelijk (225, 226) verder goed
Meer dan 10 jaar




Bijzonderheden & advies

Dode takken (in heel de rij)
Schubbigge bundelzwam aangetroffen bij de stamvoeten van bomen 222 en 224, momenteel geen verhoogd risico

Dode takken verwijderen

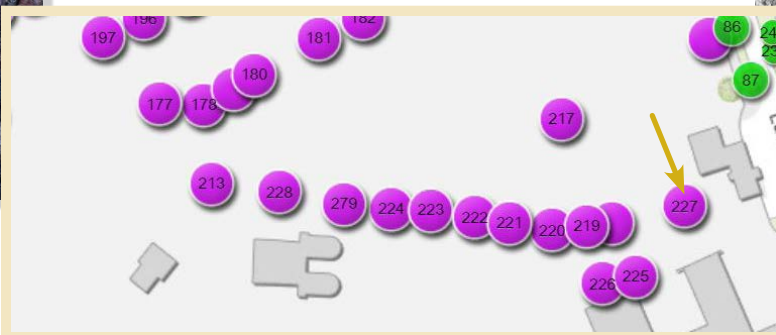




Algemeen

Plaatselijke aanduiding:	Begraafplaats Oud Eik en Duinen
Kadastrale informatie:	LDN 03 I 05214 G
Stadsdeel:	Segbroek
Beschermd stadsgezicht:	Nee
Inventarisatiedatum:	6 december 2018
Vaststelling:	17 juni 1999
Nr. Haagse bomen app:	227

Nr. P2323




Boomgegevens

Wetenschappelijke naam:	Aesculus hippocastanum
Nederlandse naam:	Witte paardenkastanje
Kiemjaar (schatting)	1890
Stamdoorsnede (op 1,3 m):	97 cm
Monumentale waarde:	Leeftijd, cultuurhistorische waarde
Aantal bomen:	1
Conditie:	Redelijk
Toekomstverwachting:	0 tot 2 jaar

Bijzonderheden & advies

Lichte aantasting Kastanjabloedingsziekte
 Ingerotte snoeiwond met spechtengat
 80 % van de stamvoetomtrek is afgestorven door Honingzam

Kap


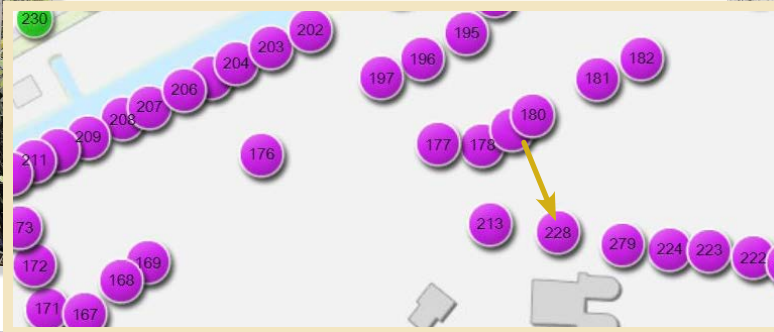




Algemeen

Plaatselijke aanduiding:	Begraafplaats Oud Eik en Duinen
Kadastrale informatie:	LDN 03 I 05214 G
Stadsdeel:	Segbroek
Beschermd stadsgezicht:	Nee
Inventarisatiedatum:	6 december 2018
Vaststelling:	17 juni 1999
Nr. Haagse bomen app:	213

Nr. P2324




Boomgegevens

Wetenschappelijke naam:	Ailantus altissima
Nederlandse naam:	Hemelboom
Kiemjaar (schatting):	1908
Stamdoorsnede (op 1,3 m):	111 cm
Monumentale waarde:	Soort, cultuurhistorische waarde
Aantal bomen:	1
Conditie:	Redelijk
Toekomstverwachting:	Meer dan 10 jaar

Bijzonderheden & advies

Kroon is gekandelaberd
Houtstapel tegen stamvoet

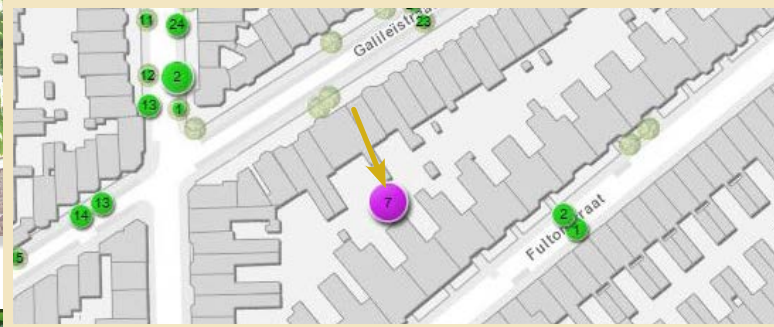
Houtstapel verder van de boom plaatsen





Algemeen

Plaatselijke aanduiding:	Nr. P2325
Kadastrale informatie:	Galileistraat 142/146, achtertuin GVH 29 AM 05952
Stadsdeel:	Segbroek
Beschermd stadsgezicht:	Nee
Inventarisatiedatum:	7 juni 2019
Vaststelling:	17 juni 1999
Nr. Haagse bomen app:	7



Boomgegevens

Wetenschappelijke naam:	Castanea sativa
Nederlandse naam:	Tamme kastanje
Kiemjaar (schatting)	1918
Stamdoorsnede (op 1,3 m):	63 cm
Monumentale waarde:	Soort, leeftijd, vitaliteit
Aantal bomen:	1
Conditie:	Redelijk
Toekomstverwachting:	Meer dan 10 jaar

Bijzonderheden & advies

Dode takken verwijderen



A photograph of a forest scene. In the foreground, a large tree trunk is heavily carved with various symbols and text. The bark is grey and shows signs of damage, including a large hole on the right side. The ground is covered with brown leaves and some green plants. In the background, a stream flows through a dense forest of green trees. The overall atmosphere is natural and somewhat mysterious due to the extensive carvings.

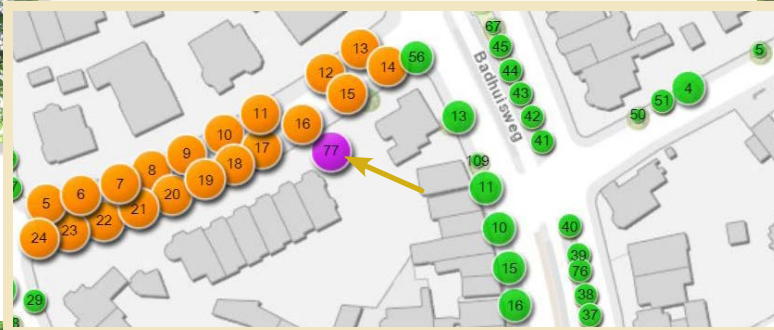
Scheveningen

Algemeen

Nr. P401

Plaatselijke aanduiding:
Kadastrale informatie:
Stadsdeel:
Beschermd stadsgezicht:
Inventarisatiedatum:
Vaststelling:
Nr. Haagse bomen app:

Badhuisweg 177
GVH 14 V 05784
Scheveningen
Ja
7 mei 2019
20 oktober 1997
77



Boomgegevens

Wetenschappelijke naam: *Aesculus hippocastanum*
Nederlandse naam: Witte paardenkastanje
Kiemjaar (schatting): 1915
Stamdoorsnede (op 1,3 m): 125 cm
Monumentale waarde: Omvang, leeftijd, beeldbepalend
Aantal bomen: 1
Conditie: Goed
Toekomstverwachting: Meer dan 10 jaar

Bijzonderheden & advies

Lichte aantasting Kastanjabloedingsziekte
Overbodige kroonverankering
Kunstgras onder de boom

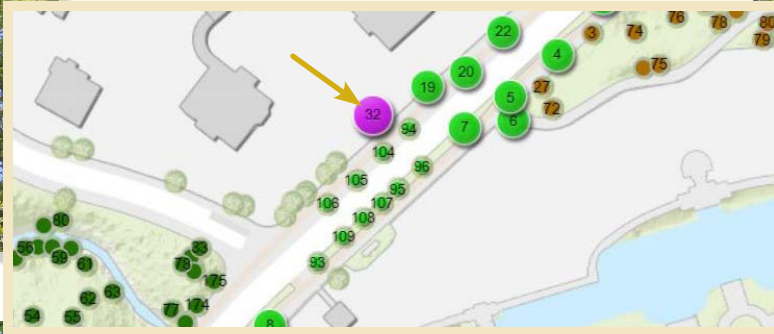


Algemeen

Nr. P402

Plaatselijke aanduiding:
Kadastrale informatie:
Stadsdeel:
Beschermd stadsgezicht:
Inventarisatiedatum:
Vaststelling:
Nr. Haagse bomen app:

Carnegielaan 1
GVH 09 N 07200
Scheveningen
Ja
21 juni 2019
20 oktober 1997
32



Boomgegevens

Wetenschappelijke naam:
Nederlandse naam:
Kiemjaar (schatting)
Stamdoorsnede (op 1,3 m):
Monumentale waarde:
Aantal bomen:
Conditie:
Toekomstverwachting:

Fagus sylvatica
Gewone beuk
1895
128 cm
Vorm
1
Slecht
Meer dan 10 jaar



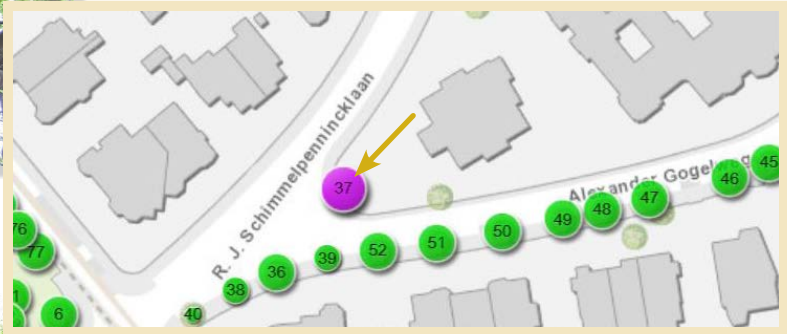
Bijzonderheden & advies

Vermoedelijk omvangrijke wortelschade door bouwwerkzaamheden, beginnende regeneratie



Algemeen Nr. P2401

Plaatselijke aanduiding:	R.J. Schimmelpennincklaan 3
Kadastrale informatie:	GVH 09 N 07087 G
Stadsdeel:	Scheveningen
Beschermd stadsgezicht:	Ja
Inventarisatiedatum:	7 mei 2019
Vaststelling:	17 juni 1999
Nr. Haagse bomen app:	37




Boomgegevens

Wetenschappelijke naam:	Fagus sylvatica
Nederlandse naam:	Gewone beuk
Kiemjaar (schatting)	1890
Stamdoorsnede (op 1,3 m):	113 cm
Monumentale waarde:	Beeldbepalend, onvervangbaar
Aantal bomen:	1
Conditie:	Redelijk
Toekomstverwachting:	Meer dan 10 jaar



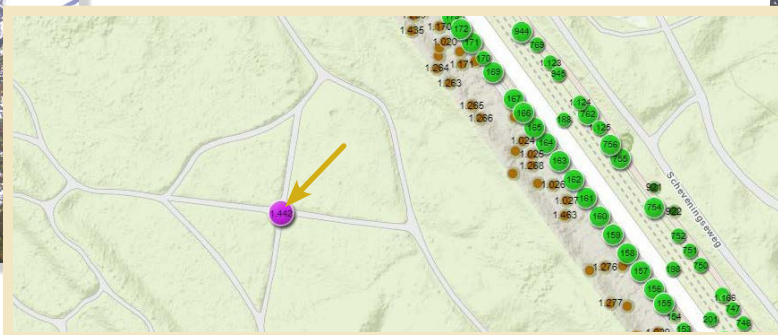
Bijzonderheden & advies

Aantasting Kortshoutskoolzwam tussen wortelaanzetten westzijde



Algemeen

Nr. P2404
Plaatselijke aanduiding: Park Zorgvliet, sterrebos
Kadastrale informatie: GVH 0907299 G
Stadsdeel: Scheveningen
Beschermd stadsgezicht: Ja
Inventarisatiedatum: 7 juni 2019
Vaststelling: 17 juni 1999
Nr. Haagse bomen app: 1442




Boomgegevens

Wetenschappelijke naam: *Fagus sylvatica* 'Atropunicea'
Nederlandse naam: Bruine beuk
Kiemjaar (schatting): 1898
Stamdoorsnede (op 1,3 m): 90 cm
Monumentale waarde: Leeftijd, beeldbepalend: markante plek in Sterrebos
Aantal bomen: 1
Conditie: Redelijk
Toekomstverwachting: Meer dan 10 jaar



Bijzonderheden & advies



Algemeen

Plaatselijke aanduiding:	Nr. P2406
Kadastrale informatie:	Park Zorgvliet, bij Haagse beek
Stadsdeel:	GVH 0907299 G
Beschermd stadsgezicht:	Scheveningen
Inventarisatiedatum:	Ja
Vaststelling:	7 juni 2019
Nr. Haagse bomen app:	17 juni 1999
	1440



Boomgegevens

Wetenschappelijke naam:	Fagus sylvatica
Nederlandse naam:	Gewone beuk
Kiemjaar (schatting)	1848
Stamdoorsnede (op 1,3 m):	99 cm
Monumentale waarde:	Leeftijd, omvang, vitaliteit
Aantal bomen:	1
Conditie:	Redelijk
Toekomstverwachting:	Meer dan 10 jaar



Bijzonderheden & advies



Algemeen

Nr. P2407

Plaatselijke aanduiding:
Kadastrale informatie:
Stadsdeel:
Beschermd stadsgezicht:
Inventarisatiedatum:
Vaststelling:
Nr. Haagse bomen app:

Park Zorgvliet, bij Haagse beek
GVH 0907299 G
Scheveningen
Ja
7 juni 2019
17 juni 1999
1438



Boomgegevens

Wetenschappelijke naam:	Fagus sylvatica
Nederlandse naam:	Gewone beuk
Kiemjaar (schatting)	1848
Stamdoorsnede (op 1,3 m):	146 cm
Monumentale waarde:	Leeftijd, omvang, vitaliteit
Aantal bomen:	1
Conditie:	Redelijk
Toekomstverwachting:	Meer dan 10 jaar



Bijzonderheden & advies

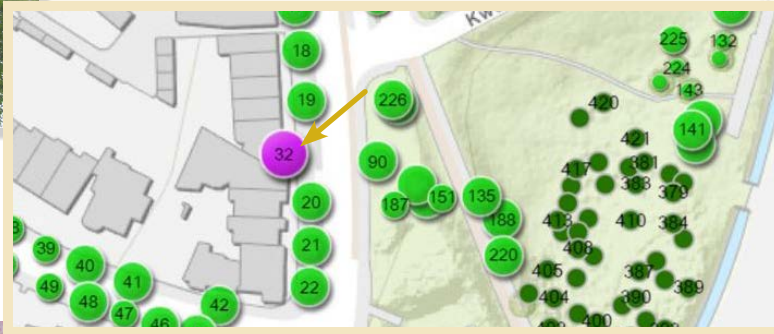
Onderste gesteltak uitgebroken
Baststerfte westzijde van de stam, omvang beperkt

Algemeen

Plaatselijke aanduiding:
Kadastrale informatie:
Stadsdeel:
Beschermd stadsgezicht:
Inventarisatiedatum:
Vaststelling:
Nr. Haagse bomen app:

Nr. P2415

Badhuisweg naast nr. 241
Scheveningen
Ja
7 mei 2019
17 juni 1999
32



Boomgegevens

Wetenschappelijke naam:
Nederlandse naam:
Kiemjaar (schatting)
Stamdoorsnede (op 1,3 m):
Monumentale waarde:
Aantal bomen:
Conditie:
Toekomstverwachting:

Ulmus x hollandica 'Belgica'
Hollandse iep
1900
113 cm
Beeldbepalende solitair
1
Redelijk
Meer dan 10 jaar

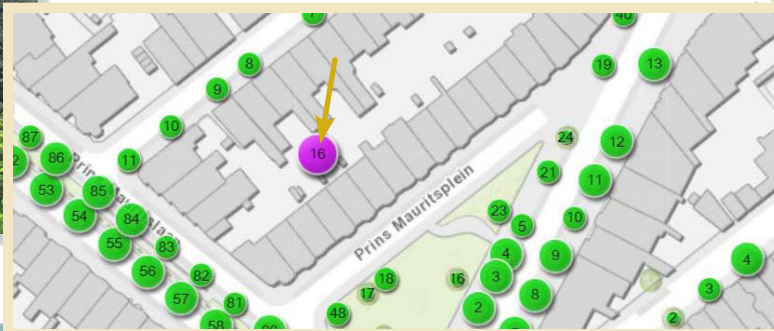
Bijzonderheden & advies





Algemeen

Nr. P5401
Plaatselijke aanduiding: Prins Mauritsplein 9
Kadastrale informatie:
Stadsdeel: Scheveningen
Beschermd stadsgezicht: Nee
Inventarisatiedatum: 7 mei 2019
Vaststelling:
Nr. Haagse bomen app: 16



Boomgegevens

Wetenschappelijke naam: Ulmus minor
Nederlandse naam: Veldiep
Kiemjaar (schatting): 1910
Stamdoorsnede (op 1,3 m): 98 cm
Monumentale waarde: Beeldbepalend en hoge leeftijd
Aantal bomen: 1
Conditie: Redelijk
Toekomstverwachting: Meer dan 10 jaar

Bijzonderheden & advies

Kroon ingenomen in 2008
Tweestammig, plakksel met kroonverankering

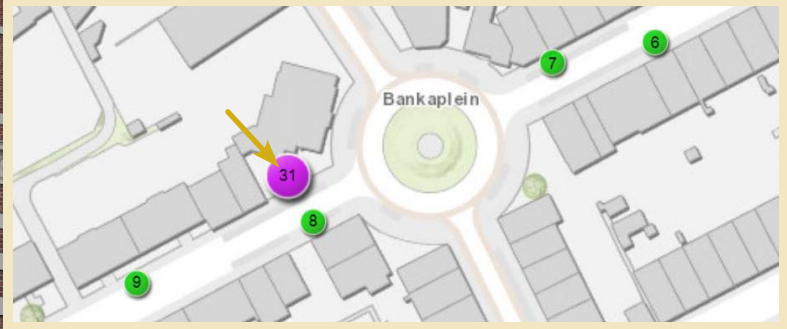
A close-up photograph of a large, ancient tree trunk. The bark is heavily textured and covered in a thick layer of green moss. The trunk is thick and gnarled, with several large, rounded buttresses or roots extending outwards. The background shows a green lawn with several clumps of yellow daffodils. The word "Centrum" is overlaid in the center of the image in a white, sans-serif font with a yellow outline.

Centrum



Algemeen

Nr. P503
Plaatselijke aanduiding: Bankaplein 3
Kadastrale informatie: GVH 11 P 04806
Stadsdeel: Centrum
Beschermd stadsgezicht: Ja
Inventarisatiedatum: 11 maart 2019
Vaststelling: 20 oktober 1997
Nr. Haagse bomen app: 31



Boomgegevens

Wetenschappelijke naam: <i>Fagus sylvatica</i> 'Atropunicea'
Nederlandse naam: Bruine beuk
Kiemjaar (schatting): 1900
Stamdoorsnede (op 1,3 m): 122 cm
Monumentale waarde: Beeldbepalend, onvervangbaar
Aantal bomen: 1
Conditie: Goed
Toekomstverwachting: Meer dan 10 jaar



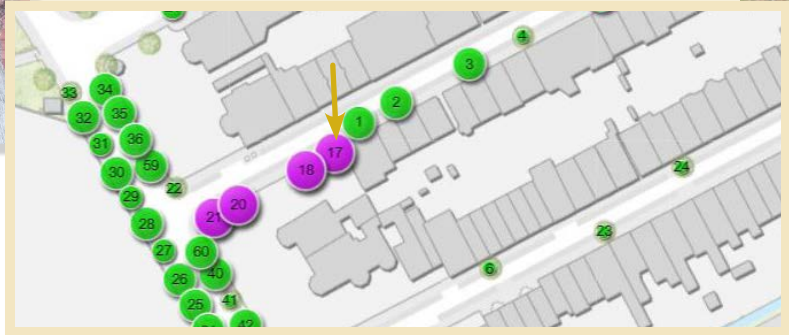
Bijzonderheden & advies

Zwaar gesnoeid aan de gevelzijde



Algemeen

Plaatselijke aanduiding:	Nr. P504
Kadastrale informatie:	Celebesstraat 98 GVH 11 P 03748
Stadsdeel:	Centrum
Beschermd stadsgezicht:	Ja
Inventarisatiedatum:	23 juli 2019
Vaststelling:	20 oktober 1997
Nr. Haagse bomen app:	17



Boomgegevens

Wetenschappelijke naam:	Fagus sylvatica 'Atropunicea'
Nederlandse naam:	Bruine beuk
Kiemjaar (schatting)	1920
Stamdoorsnede (op 1,3 m):	90 cm
Monumentale waarde:	Beeldbepalende groep, hoge leeftijd
Aantal bomen:	1
Conditie:	Redelijk
Toekomstverwachting:	Meer dan 10 jaar

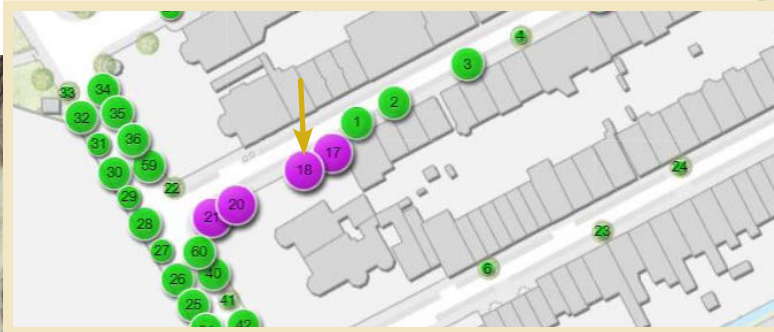
Bijzonderheden & advies

Om de boom heen gebouwd schuurtje
Baststerfte op entplek, beperkt in omvang

Algemeen

Plaatselijke aanduiding: Celebesstraat 98
Kadastrale informatie: GVH 11 P 03748
Stadsdeel: Centrum
Beschermd stadsgezicht: Ja
Inventarisatiedatum: 23 juli 2019
Vaststelling: 20 oktober 1997
Nr. Haagse bomen app: 18

Nr. P505



Boomgegevens

Wetenschappelijke naam: *Platanus x hispanica*
Nederlandse naam: Gewone plataan
Kiemjaar (schatting): 1925
Stamdoorsnede (op 1,3 m): 110 cm
Monumentale waarde: Beeldbepalende groep, hoge leeftijd
Aantal bomen: 1
Conditie: Redelijk
Toekomstverwachting: Meer dan 10 jaar

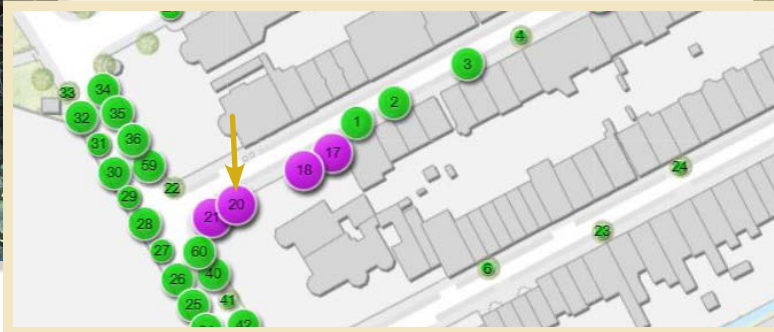
Bijzonderheden & advies



Algemeen

Plaatselijke aanduiding: Celebesstraat 98
Kadastrale informatie: GVH 11 P 03748
Stadsdeel: Centrum
Beschermd stadsgezicht: Ja
Inventarisatiedatum: 23 juli 2019
Vaststelling: 20 oktober 1997
Nr. Haagse bomen app: 20

Nr. P507



Boomgegevens

Wetenschappelijke naam: *Fagus sylvatica* 'Atropunicea'
Nederlandse naam: Bruine beuk
Kiemjaar (schatting): 1920
Stamdoorsnede (op 1,3 m): 101 cm
Monumentale waarde: Beeldbepalende groep, hoge leeftijd
Aantal bomen: 1
Conditie: Goed
Toekomstverwachting: Meer dan 10 jaar



Bijzonderheden & advies




Algemeen

Plaatselijke aanduiding:
Kadastrale informatie:
Stadsdeel:
Beschermd stadsgezicht:
Inventarisatiedatum:
Vaststelling:
Nr. Haagse bomen app:

Nr. P508

Celebesstraat 98
GVH 11 P 03748
Centrum
Ja
23 juli 2019
20 oktober 1997
21



Boomgegevens

Wetenschappelijke naam: *Fagus sylvatica*
Nederlandse naam: Gewone beuk
Kiemjaar (schatting): 1915
Stamdoorsnede (op 1,3 m): 108 cm
Monumentale waarde: Beeldbepalende groep, hoge leeftijd
Aantal bomen: 1
Conditie: Matig
Toekomstverwachting: Meer dan 10 jaar



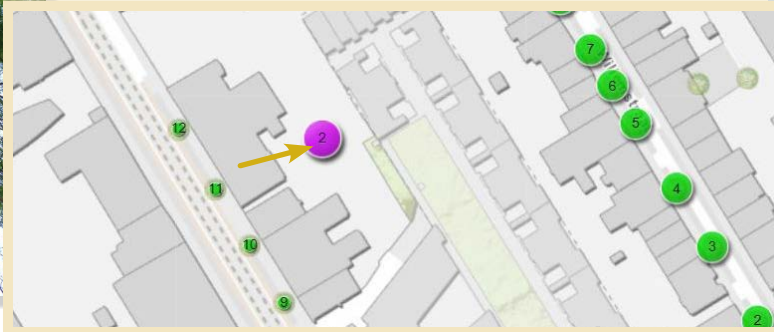
Bijzonderheden & advies

Beginnende aantasting stamvoet door Honingzwam



Algemeen

Plaatselijke aanduiding:	Nr. P509
Kadastrale informatie:	Parkstraat 105 GVH 02 E 03163
Stadsdeel:	Centrum
Beschermd stadsgezicht:	Ja
Inventarisatiedatum:	21 juni 2019
Vaststelling:	20 oktober 1997
Nr. Haagse bomen app:	2



Boomgegevens


Wetenschappelijke naam:	Taxodium distichum
Nederlandse naam:	Moerascypres
Kiemjaar (schatting)	1910
Stamdoorsnede (op 1,3 m):	94 cm
Monumentale waarde:	Bijzondere soort, beeldbepalend
Aantal bomen:	1
Conditie:	Goed
Toekomstverwachting:	Meer dan 10 jaar

Bijzonderheden & advies

Plakksel, starre verankeringen

*Plaatsen dynamische verankering als back-up voor starre verankeringen.
Boomspegel beschermen tegen inrijden*






Algemeen

Nr. P510
Plaatselijke aanduiding: Nassaulaan 25
Kadastrale informatie: GVH 11 P 09223
Stadsdeel: Centrum
Beschermd stadsgezicht: Ja
Inventarisatiedatum: 21 juni 2019
Vaststelling: 20 oktober 1997
Nr. Haagse bomen app: 52



Boomgegevens

Wetenschappelijke naam: Platanus x hispanica
Nederlandse naam: Gewone plataan
Kiemjaar (schatting): 1870
Stamdoorsnede (op 1,3 m): 163 cm
Monumentale waarde: Beeldbepalend, zeer omvangrijk en hoge leeftijd
Aantal bomen: 1
Conditie: Redelijk
Toekomstverwachting: Meer dan 10 jaar



Bijzonderheden & advies

Dode takken verwijderen

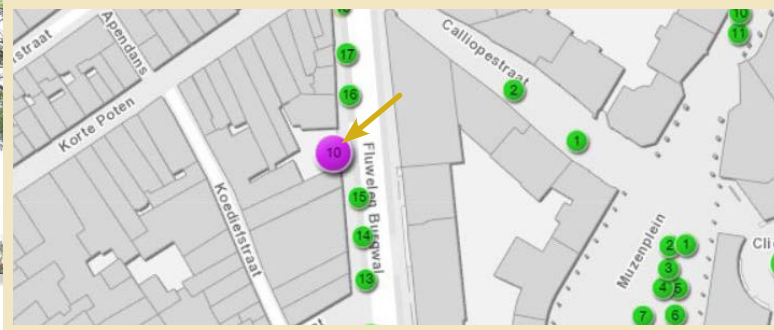


Algemeen

Plaatselijke aanduiding:
Kadastrale informatie:
Stadsdeel:
Beschermd stadsgezicht:
Inventarisatiedatum:
Vaststelling:
Nr. Haagse bomen app:

Nr. P515

Fluwelen Burgwal 1 E
GVH 04 G 04201
Centrum
Ja
9 juli 2019
20 oktober 1997
10



Boomgegevens

Wetenschappelijke naam:
Nederlandse naam:
Kiemjaar (schatting)
Stamdoorsnede (op 1,3 m):
Monumentale waarde:

Taxodium distichum
Moerascypres
1910
94 cm
Bijzondere soort, beeldbepalend,
hoge leeftijd

Aantal bomen:
Conditie:
Toekomstverwachting:

1
Redelijk
Meer dan 10 jaar



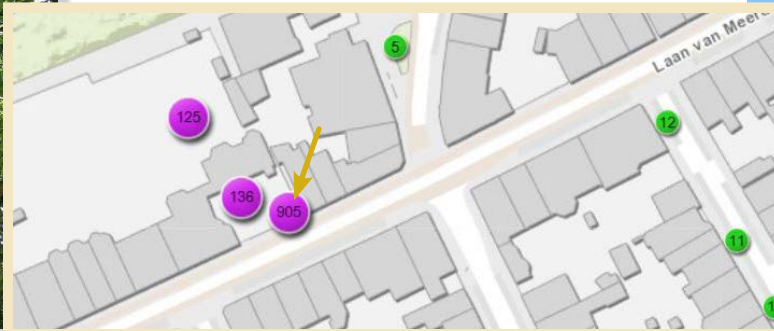
Bijzonderheden & advies

Twee-stammig vanaf 5 meter
In verleden kroon verkleind
Recente takbreuk



Algemeen

Plaatselijke aanduiding:	Nr. P517
Kadastrale informatie:	Laan van Meerdervoort 7F GVH 10 O 07446
Stadsdeel:	Centrum
Beschermd stadsgezicht:	Ja
Inventarisatiedatum:	21 juni 2019
Vaststelling:	20 oktober 1997
Nr. Haagse bomen app:	905




Boomgegevens

Wetenschappelijke naam:	Quercus robur
Nederlandse naam:	Zomereik
Kiemjaar (schatting)	1845
Stamdoorsnede (op 1,3 m):	98 cm
Monumentale waarde:	Beeldbepalend, onvervangbaar, zeer hoge leeftijd
Aantal bomen:	1
Conditie:	Redelijk
Toekomstverwachting:	Meer dan 10 jaar



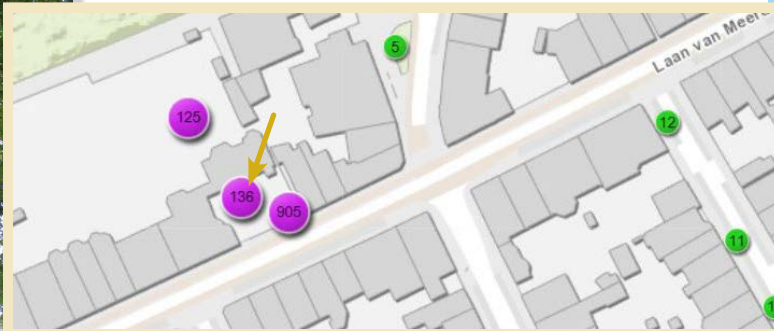
Bijzonderheden & advies



Algemeen

Plaatselijke aanduiding:	Laan van Meerdervoort 7F
Kadastrale informatie:	GVH 10 O 07446
Stadsdeel:	Centrum
Beschermd stadsgezicht:	Ja
Inventarisatiedatum:	21 juni 2019
Vaststelling:	20 oktober 1997
Nr. Haagse bomen app:	136

Nr. P518



Boomgegevens

Wetenschappelijke naam:	Quercus robur
Nederlandse naam:	Zomereik
Kiemjaar (schatting)	1845
Stamdoorsnede (op 1,3 m):	89 cm
Monumentale waarde:	Beeldbepalend, onvervangbaar, zeer hoge leeftijd
Aantal bomen:	1
Conditie:	Redelijk
Toekomstverwachting:	Meer dan 10 jaar

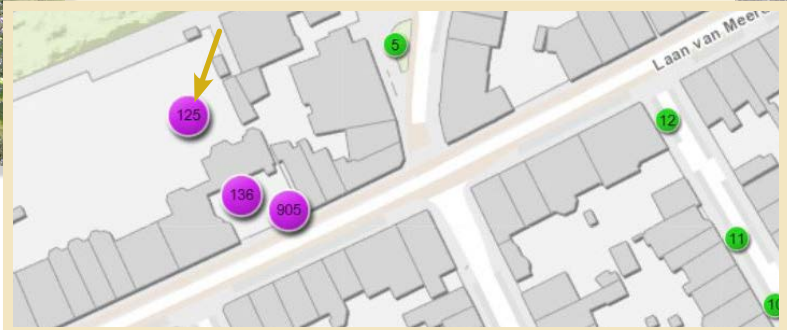


Bijzonderheden & advies



Algemeen

Nr. P519
Plaatselijke aanduiding: Laan van Meerdervoort 7F
Kadastrale informatie: GVH 10 O 07446
Stadsdeel: Centrum
Beschermd stadsgezicht: Ja
Inventarisatiedatum: 21 juni 2019
Vaststelling: 20 oktober 1997
Nr. Haagse bomen app: 125



Boomgegevens

Wetenschappelijke naam: <i>Fagus sylvatica</i>
Nederlandse naam: Gewone beuk
Kiemjaar (schatting): 1895
Stamdoorsnede (op 1,3 m): 118 cm
Monumentale waarde: Beeldbepalend, onvervangbaar
Aantal bomen: 1
Conditie: Goed
Toekomstverwachting: Meer dan 10 jaar

Bijzonderheden & advies





Algemeen

Plaatselijke aanduiding: Nr. P520
Kadastrale informatie: Van Diemenstraat 202
Stadsdeel: GVH 18 Z 02823
Beschermd stadsgezicht: Centrum
Inventarisatiedatum: Nee
Vaststelling: 21 juni 2019
Nr. Haagse bomen app: 20 oktober 1997
24



Boomgegevens

Wetenschappelijke naam: Aesculus x carnea
Nederlandse naam: Rode Paardenkastanje
Kiemjaar (schatting): 1920
Stamdoorsnede (op 1,3 m): 89 cm
Monumentale waarde: Beeldbepalende boom
Aantal bomen: 1
Conditie: Redelijk
Toekomstverwachting: Meer dan 10 jaar

Bijzonderheden & advies

Gesteltak uitgebroken bij storm
Kroon gekandelaberd
Dynamische verankeringen

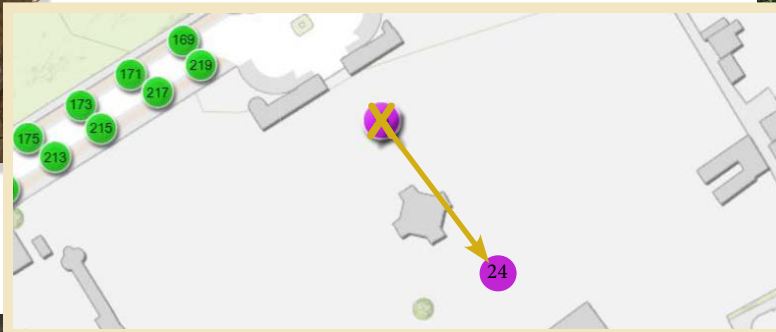


Algemeen

Plaatselijke aanduiding:
Kadastrale informatie:
Stadsdeel:
Beschermd stadsgezicht:
Inventarisatiedatum:
Vaststelling:
Nr. Haagse bomen app:

Nr. P2503

R.K. Begraafplaats, Kerkhoflaan
GVH 11 P 08994 G
Centrum
Ja
2 juli 2019
17 juni 1999
24



Boomgegevens


Wetenschappelijke naam:
Nederlandse naam:
Kiemjaar (schatting)
Stamdoorsnede (op 1,3 m):
Monumentale waarde:
Aantal bomen:
Conditie:
Toekomstverwachting:


Pterocarya fraxinifolia
Gewone vleugelnoot
1928
80 cm
Bijzondere soort, hoge leeftijd
1
Slecht
o tot 5 jaar

Bijzonderheden & advies

Dode takken, afstervende gesteltakken
5 spechtengaten op 6 m hoogte aan de oostzijde
Aantasting (vermoedelijk) Honingzwam zuidzijde stamvoet, 55 cm breed,
40 cm hoog

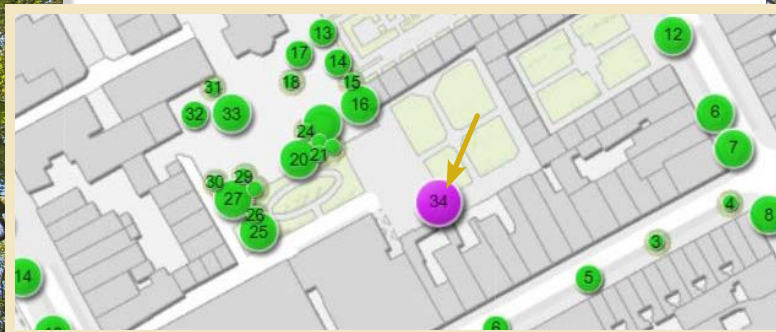
Verwijderen dode takken, jaarlijkse controle





Algemeen

Nr. P2510	
Plaatselijke aanduiding:	Lange Beestenmarkt 49, Hofje van Wouw
Kadastrale informatie:	GVH 07 K 01596 G
Stadsdeel:	Centrum
Beschermd stadsgezicht:	Ja
Inventarisatiedatum:	29 mei 2019
Vaststelling:	17 juni 1999
Nr. Haagse bomen app:	37





Boomgegevens

Wetenschappelijke naam:	Juglans regia
Nederlandse naam:	Gewone walnoot
Kiemjaar (schatting)	1918
Stamdoorsnede (op 1,3 m):	66 cm
Monumentale waarde:	Bijzondere soort, hoge leeftijd, cultuurhistorie
Aantal bomen:	1
Conditie:	Redelijk
Toekomstverwachting:	Meer dan 10 jaar

Bijzonderheden & advies

De onderkroon is leeg gesnoeid.

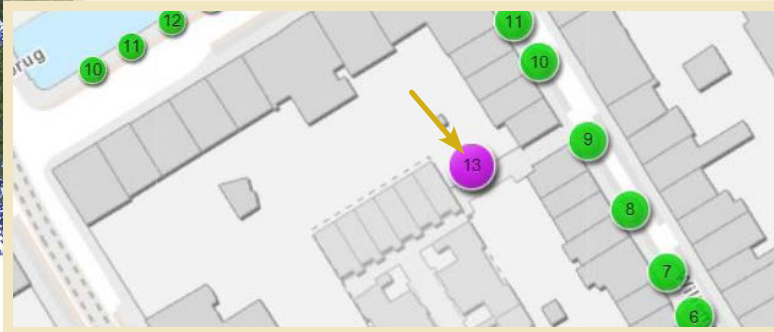




Algemeen


Plaatselijke aanduiding:	Willemstraat 112
Kadastrale informatie:	GVH 02 E 01134 G
Stadsdeel:	Centrum
Beschermd stadsgezicht:	Ja
Inventarisatiedatum:	21 juni 2019
Vaststelling:	17 juni 1999
Nr. Haagse bomen app:	13

Nr. P2518



Boomgegevens

Wetenschappelijke naam:	Fagus sylvatica 'Atropunicea'
Nederlandse naam:	Bruine beuk
Kiemjaar (schatting)	1898
Stamdoorsnede (op 1,3 m):	98 cm
Monumentale waarde:	Bijzondere soort, hoge leeftijd
Aantal bomen:	1
Conditie:	Redelijk
Toekomstverwachting:	Meer dan 10 jaar

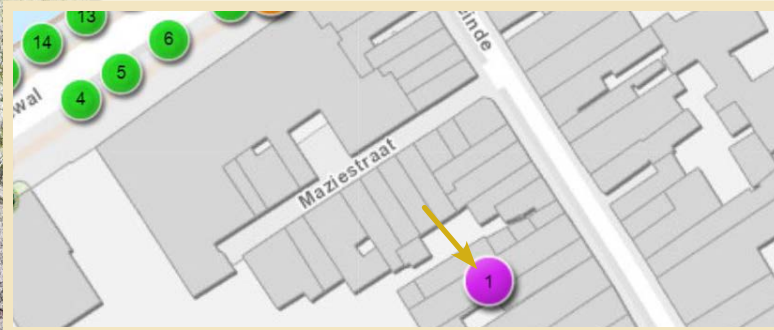


Bijzonderheden & advies

Algemeen

Plaatselijke aanduiding: Noordeinde 164
Kadastrale informatie: GVH 01 D 01852 G
Stadsdeel: Centrum
Beschermd stadsgezicht: Ja
Inventarisatiedatum: 11 maart 2019
Vaststelling: 17 juni 1999
Nr. Haagse bomen app: 1

Nr. P2519



Boomgegevens

Wetenschappelijke naam: *Fagus sylvatica* 'Atropunicea'
Nederlandse naam: Bruine beuk
Kiemjaar (schatting): 1820
Stamdoorsnede (op 1,3 m): 156 cm
Monumentale waarde: Omvang, leeftijd, cultuurhistorie, onvervangbaarheid
Aantal bomen: 1
Conditie: Matig
Toekomstverwachting: Meer dan 10 jaar



Bijzonderheden & advies

Kroonsterfte in bovenkroon
Spechtengat in gesteltak op 20 meter hoogte aan de oostzijde
Aantasting Honingzwam zuidzijde en zuidoostzijde stamvoet, op 30 cm hoogte is 155 cm van de 690 cm omtrek aangetast, beperkt ingerot

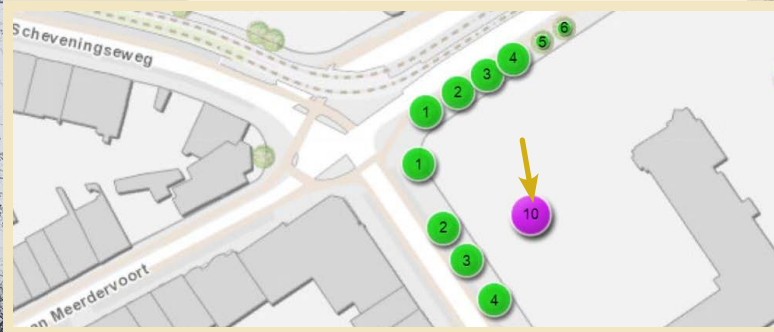
Dode takken verwijderen



Algemeen

Plaatselijke aanduiding: Zeestraat 95 / 257
Kadastrale informatie: GVH 11 P 08908 G
Stadsdeel: Centrum
Beschermd stadsgezicht: Ja
Inventarisatiedatum: 19 maart 2019
Vaststelling: 17 juni 1999
Nr. Haagse bomen app: 10

Nr. P2520



Boomgegevens

Wetenschappelijke naam: Platanus x hispanica
Nederlandse naam: Gewone plataan
Kiemjaar (schatting): 1898
Stamdoorsnede (op 1,3 m): 142 cm
Monumentale waarde: Beeldbepalend
Aantal bomen: 1
Conditie: Redelijk
Toekomstverwachting: Meer dan 10 jaar



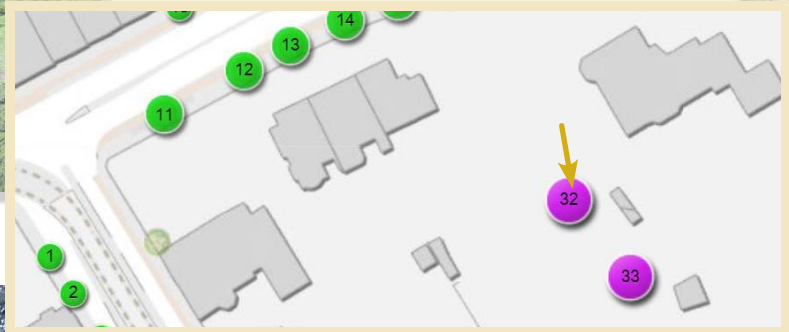
Bijzonderheden & advies

Dode takken en afstervende zijtakken aangetast door *Massaria*
Dode takken en aangetaste takken verwijderen



Algemeen Nr. P2527

Plaatselijke aanduiding:	Javastraat 1 C
Kadastrale informatie:	GVH 11 P 09295 G
Stadsdeel:	Centrum
Beschermd stadsgezicht:	Ja
Inventarisatiedatum:	19 maart 2019
Vaststelling:	17 juni 1999
Nr. Haagse bomen app:	32



Boomgegevens

Wetenschappelijke naam:	Fagus sylvatica
Nederlandse naam:	Gewone beuk
Kiemjaar (schatting)	1880
Stamdoorsnede (op 1,3 m):	177 cm
Monumentale waarde:	Beeldbepalend, omvangrijk, hoge leeftijd
Aantal bomen:	1
Conditie:	Redelijk
Toekomstverwachting:	Meer dan 10 jaar

Bijzonderheden & advies

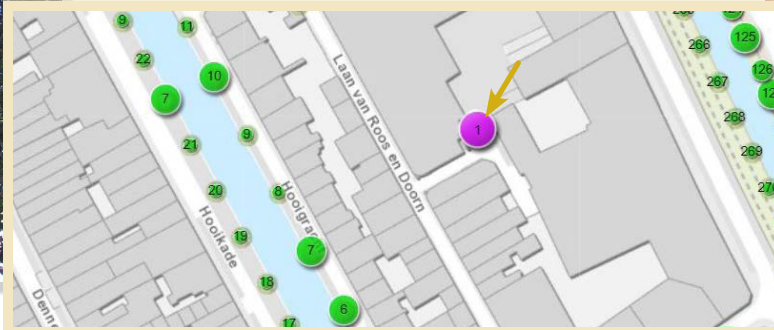
Aantasting Ganoderma noordwestzijde stamvoet, beperkt ingerot
Vruchtlichamen van vermoedelijk Reuzenzwam aangetroffen

Jaarlijkse controle



Algemeen

Plaatselijke aanduiding:	Nr. P2528
Kadastrale informatie:	Laan van Roos en Doorn 21 E / 23 B GVH 11 P 100094
Stadsdeel:	Centrum
Beschermd stadsgezicht:	Ja
Inventarisatiedatum:	2 juli 2019
Vaststelling:	17 juni 1999
Nr. Haagse bomen app:	1



Boomgegevens

Wetenschappelijke naam:	Fagus sylvatica 'Atropunicea'
Nederlandse naam:	Bruine beuk
Kiemjaar (schatting)	1878
Stamdoorsnede (op 1,3 m):	131 cm
Monumentale waarde:	Beeldbepalende, bijzondere vorm en soort
Aantal bomen:	1
Conditie:	Matig
Toekomstverwachting:	0 tot 5 jaar



Bijzonderheden & advies

Aantasting Korsthoutskoolzwam oostzijde stamvoet en westzijde tussen wortelaanzetten, ca. 60 % van de omtrek is aangetast, zeer omvangrijke aantasting met voortschrijdend houtrot
Aantasting Phytophthora noordzijde stam

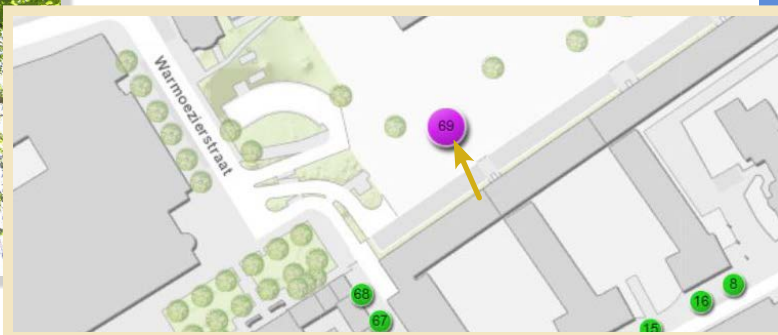
*Nader onderzoek breukgevoeligheid stam, bijvoorbeeld door meting op basis van geluidsgolven
Dode takken verwijderen, jaarlijkse controle*





Algemeen

Plaatselijke aanduiding:	Nr. P2529
Kadastrale informatie:	Westeinde bij ziekenhuis GVH 08 L 12275 G
Stadsdeel:	Centrum
Beschermd stadsgezicht:	Ja
Inventarisatiedatum:	29 mei 2019
Vaststelling:	17 juni 1999
Nr. Haagse bomen app:	69



Boomgegevens

Wetenschappelijke naam:	Platanus x hispanica
Nederlandse naam:	Gewone plataan
Kiemjaar (schatting)	1880
Stamdoorsnede (op 1,3 m):	134 cm
Monumentale waarde:	Beeldbepalend, hoge leeftijd
Aantal bomen:	1
Conditie:	Redelijk
Toekomstverwachting:	Meer dan 10 jaar

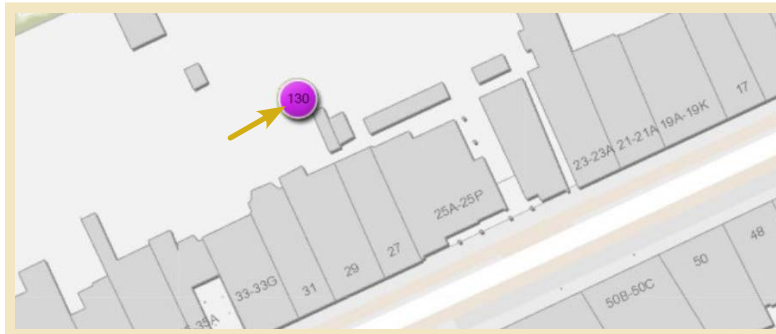
Bijzonderheden & advies

Dode takken verwijderen



Algemeen

Plaatselijke aanduiding:	Nr. P2533
Kadastrale informatie:	Laan van Meerdervoort 29 A
Stadsdeel:	GVH 09 N 06251 G
Beschermd stadsgezicht:	Centrum
Inventarisatiedatum:	Ja
Vaststelling:	22 maart 2011
Nr. Haagse bomen app:	17 juni 1999
	130



Boomgegevens

Wetenschappelijke naam:	Fagus sylvatica 'Atropunicea'
Nederlandse naam:	Bruine beuk
Kiemjaar (schatting)	1880
Stamdoorsnede (op 1,3 m):	115 cm
Monumentale waarde:	Hoge leeftijd, soort, onvervangbaar
Aantal bomen:	1
Conditie:	Goed
Toekomstverwachting:	Meer dan 10 jaar

Bijzonderheden & advies

Bovenstaande gegevens zijn, met uitzondering van de conditie, van de schouw uitgevoerd in 2011. Helaas is het niet gelukt om deze boom volledig opnieuw te schouwen. De locatie was niet bereikbaar.



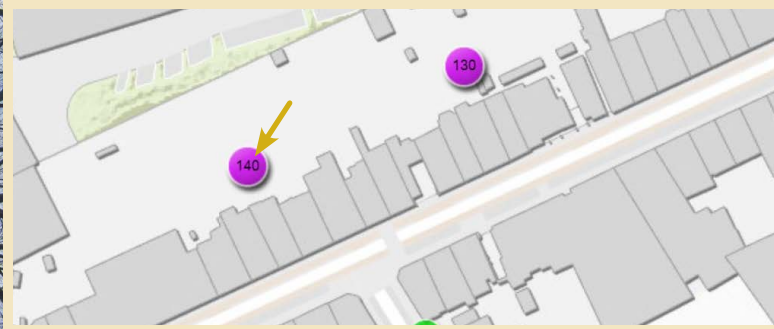


Algemeen

Plaatselijke aanduiding:
Kadastrale informatie:
Stadsdeel:
Beschermd stadsgezicht:
Inventarisatiedatum:
Vaststelling:
Nr. Haagse bomen app:

Nr. P2534

Laan van Meerdervoort 45
GVH 09 N 08124 A
Centrum
Ja
19 maart 2019
17 juni 1999
140



Boomgegevens

Wetenschappelijke naam:
Nederlandse naam:
Kiemjaar (schatting)
Stamdoorsnede (op 1,3 m):
Monumentale waarde:
Aantal bomen:
Conditie:
Toekomstverwachting:

Fagus sylvatica
Gewone beuk
1880
104 cm
Hoge leeftijd, soort, onvervangbaar
1
Redelijk
Meer dan 10 jaar

Bijzonderheden & advies

Dode takken

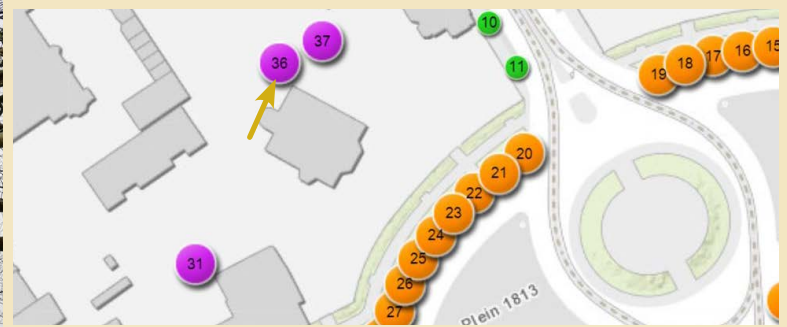
Dode takken verwijderen





Algemeen Nr. P2535

Plaatselijke aanduiding: Plein 1813 nr. 4
 Kadastrale informatie: GVH 11 P 08853 G
 Stadsdeel: Centrum
 Beschermd stadsgezicht: Ja
 Inventarisatiedatum: 11 maart 2019
 Vaststelling: 17 juni 1999
 Nr. Haagse bomen app: 36



Boomgegevens

Wetenschappelijke naam: *Castanea sativa*
 Nederlandse naam: Tamme kastanje
 Kiemjaar (schatting): 1880
 Stamdoorsnede (op 1,3 m): 110 cm
 Monumentale waarde: Beeldbepalend, hoge leeftijd
 Aantal bomen: 1
 Conditie: Redelijk
 Toekomstverwachting: Meer dan 10 jaar



Bijzonderheden & advies

Dode takken
 Spechtengat onder snoeiwond op 5 meter hoogte aan de oostzijde


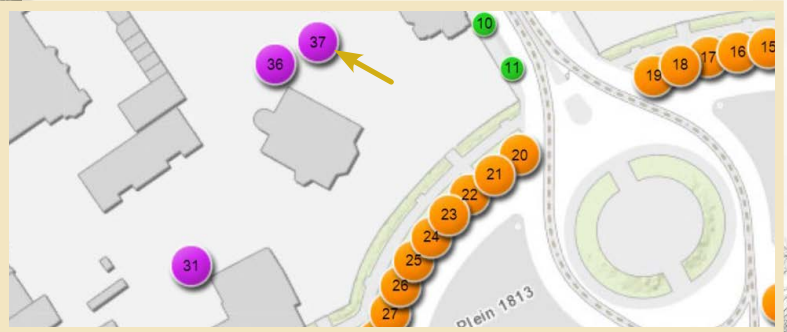
Verwijderen dode takken, controle spechtengat bij snoei





Algemeen Nr. P2536

Plaatselijke aanduiding:	Plein 1813 nr. 4
Kadastrale informatie:	GVH 11 P 08853 G
Stadsdeel:	Centrum
Beschermde stadsgezicht:	Ja
Inventarisatiedatum:	11 maart 2019
Vaststelling:	17 juni 1999
Nr. Haagse bomen app:	37



Boomgegevens

Wetenschappelijke naam:	Fagus sylvatica 'Atropunicea'
Nederlandse naam:	Bruine beuk
Kiemjaar (schatting)	1890
Stamdoorsnede (op 1,3 m):	105 cm
Monumentale waarde:	Beeldbepalend, hoge leeftijd
Aantal bomen:	1
Conditie:	Redelijk
Toekomstverwachting:	Meer dan 10 jaar



Bijzonderheden & advies


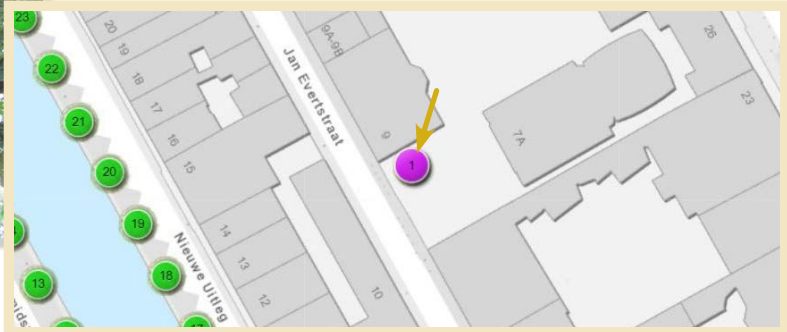
Dode takken
Oude verkankeringen op 2 meter hoogte aan de noordzijde 40 cm diep ingerot en op 1,2 meter hoogte aan de westzijde 20 cm diep ingerot

Verwijderen dode takken



Algemeen

Nr. P2544
Plaatselijke aanduiding: Jan Evertstraat 7, Synagoge
Kadastrale informatie: GVH 02 E 02358 G
Stadsdeel: Centrum
Beschermd stadsgezicht: Ja
Inventarisatiedatum: 2 juli 2019
Vaststelling: 17 juni 1999
Nr. Haagse bomen app: 1



Boomgegevens

Wetenschappelijke naam: <i>Aesculus hippocastanum</i>
Nederlandse naam: Witte paardenkastanje
Kiemjaar (schatting): 1900
Stamdoorsnede (op 1,3 m): 82 cm
Monumentale waarde: Onderdeel van monumentaal plein
Aantal bomen: 1
Conditie: Redelijk
Toekomstverwachting: Meer dan 10 jaar

Bijzonderheden & advies

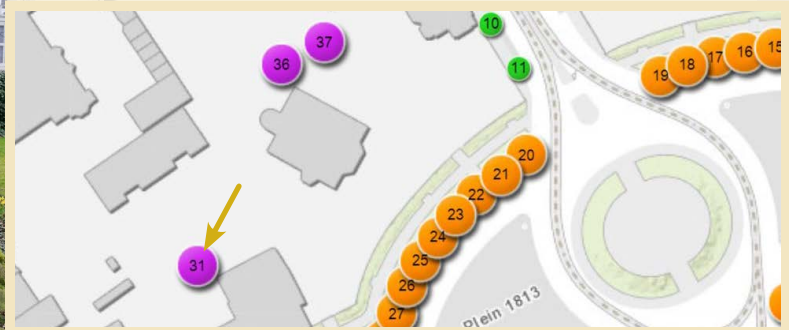
Kroon ingenomen

Periodiek kroon uitlichten om het uitbreken van takken te voorkomen



Algemeen Nr. P2547

Plaatselijke aanduiding: Sophialaan 4
 Kadastrale informatie: GVH 11 P 07911 G
 Stadsdeel: Centrum
 Beschermd stadsgezicht: Ja
 Inventarisatiedatum: 11 maart 2019
 Vaststelling: 17 juni 1999
 Nr. Haagse bomen app: 31



Boomgegevens

Wetenschappelijke naam: *Fagus sylvatica* 'Atropunicea'
 Nederlandse naam: Bruine beuk
 Kiemjaar (schatting): 1880
 Stamdoorsnede (op 1,3 m): 136 cm
 Monumentale waarde: Onvervangbare boom van hoge leeftijd

Aantal bomen: 1
 Conditie: Matig
 Toekomstverwachting: Meer dan 10 jaar



Bijzonderheden & advies

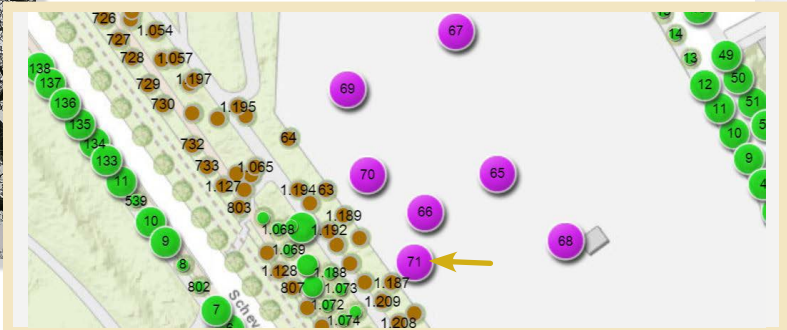
Zwaar gesnoeid voor bouwwerkzaamheden, bodem verdicht door bouwverkeer
 Beginnende aantasting Reuzenzwam zuidwestzijde stamvoet

Opheffen bodemverdichting door middel van 'ploffes', jaarlijkse controle



Algemeen

Plaatselijke aanduiding:	Joodse begraafplaats
Kadastrale informatie:	GVH 11 P 08935 G
Stadsdeel:	Centrum
Beschermd stadsgezicht:	Ja
Inventarisatiedatum:	11 maart 2019
Vaststelling:	17 juni 1999
Nr. Haagse bomen app:	71



Boomgegevens

Wetenschappelijke naam:	Quercus robur
Nederlandse naam:	Zomereik
Kiemjaar (schatting)	1880
Stamdoorsnede (op 1,3 m):	112 cm
Monumentale waarde:	Oude karakteristieke boom met historische waarde
Aantal bomen:	1
Conditie:	Redelijk
Toekomstverwachting:	Meer dan 10 jaar



Bijzonderheden & advies

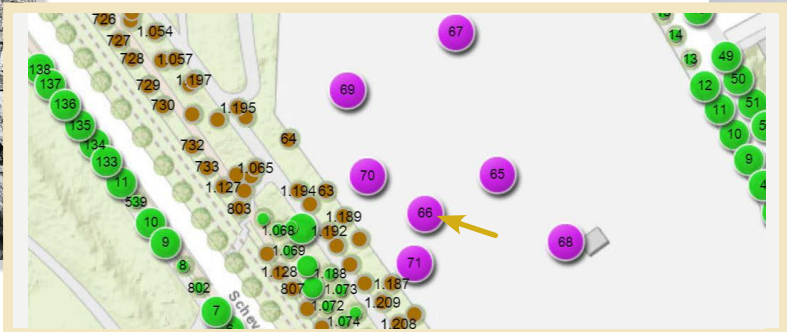
Dode takken
Kroon gehalveerd door uitgebroken gesteltak

Dode takken verwijderen



Algemeen

Nr. P2549
Plaatselijke aanduiding: Joodse begraafplaats
Kadastrale informatie: GVH 11 P 08935 G
Stadsdeel: Centrum
Beschermd stadsgezicht: Ja
Inventarisatiedatum: 11 maart 2019
Vaststelling: 17 juni 1999
Nr. Haagse bomen app: 66



Boomgegevens

Wetenschappelijke naam: Quercus robur
Nederlandse naam: Zomereik
Kiemjaar (schatting): 1880
Stamdoorsnede (op 1,3 m): 112 cm
Monumentale waarde: Oude karakteristieke boom met historische waarde
Aantal bomen: 1
Conditie: Redelijk
Toekomstverwachting: Meer dan 10 jaar

Bijzonderheden & advies

Losse tak
2 spechtengaten in taktomp op 10 m aan de zuidzijde
Diverse ingerotte snoeiwonden

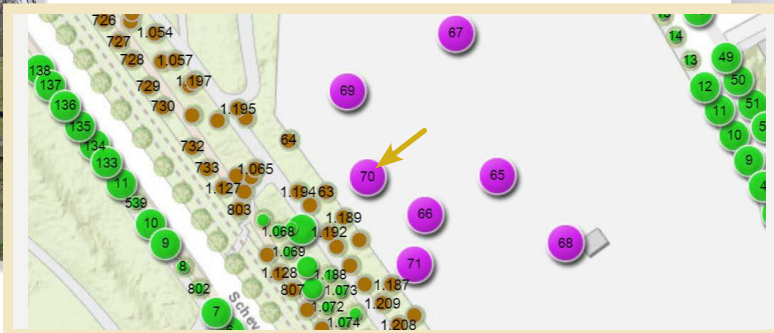
Losse tak verwijderen



Algemeen

Plaatselijke aanduiding: Joodse begraafplaats
Kadastrale informatie: GVH 11 P 08935 G
Stadsdeel: Centrum
Beschermd stadsgezicht: Ja
Inventarisatiedatum: 11 maart 2019
Vaststelling: 17 juni 1999
Nr. Haagse bomen app: 70

Nr. P2550



Boomgegevens

Wetenschappelijke naam: *Quercus robur*
Nederlandse naam: Zomereik
Kiemjaar (schatting): 1880
Stamdoorsnede (op 1,3 m): 146 cm
Monumentale waarde: Oude karakteristieke boom met historische waarde
Aantal bomen: 1
Conditie: Redelijk
Toekomstverwachting: Meer dan 10 jaar

Bijzonderheden & advies

Overbodige statische verankering
Twee-stammig, diverse inrottende wonden
Holte stam met oude trekstangen
Holte stamvoet met Zwavelzwam, 80 cm diep
Stamvoet groeit over het graf

Statische verankeringen controleren en indien mogelijk verwijderen, zonodig dynamische verankering plaatsen

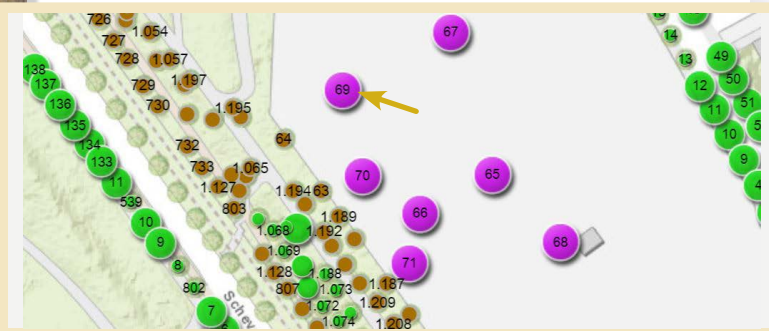


Algemeen

Plaatselijke aanduiding:
Kadastrale informatie:
Stadsdeel:
Beschermd stadsgezicht:
Inventarisatiedatum:
Vaststelling:
Nr. Haagse bomen app:

Nr. P2551

Joodse begraafplaats
GVH 11 P 08935 G
Centrum
Ja
11 maart 2019
17 juni 1999
69



Boomgegevens

Wetenschappelijke naam:
Nederlandse naam:
Kiemjaar (schatting)
Stamdoorsnede (op 1,3 m):
Monumentale waarde:

Quercus robur
Zomereik
1880
166 cm
Oude karakteristieke boom met historische waarde

Aantal bomen:
Conditie:
Toekomstverwachting:

1
Redelijk
Meer dan 10 jaar

Bijzonderheden & advies

Dynamische verankeringen, waarvan 1 strak gespannen
Diverse holtes, spechtengat
Holte met trekstangen door en door, grote inrottende wond

*Dymaische verankeringen vervangen
Losse tak verwijderen en controle spechtengat*


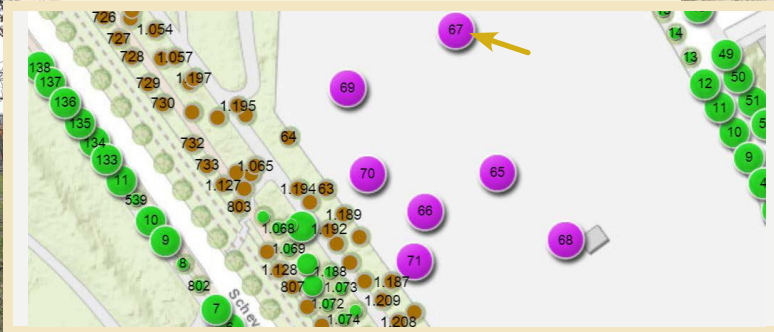


Algemeen

Plaatselijke aanduiding:
Kadastrale informatie:
Stadsdeel:
Beschermd stadsgezicht:
Inventarisatiedatum:
Vaststelling:
Nr. Haagse bomen app:

Nr. P2552

Joodse begraafplaats
GVH 11 P 08935 G
Centrum
Ja
11 maart 2019
17 juni 1999
67



Boomgegevens

Wetenschappelijke naam: *Quercus robur*
Nederlandse naam: Zomereik
Kiemjaar (schatting): 1880
Stamdoorsnede (op 1,3 m): 112 cm
Monumentale waarde: Oude karakteristieke boom met historische waarde
Aantal bomen: 1
Conditie: Redelijk
Toekomstverwachting: Meer dan 10 jaar

Bijzonderheden & advies

Diverse ingerotte snoeiwonden

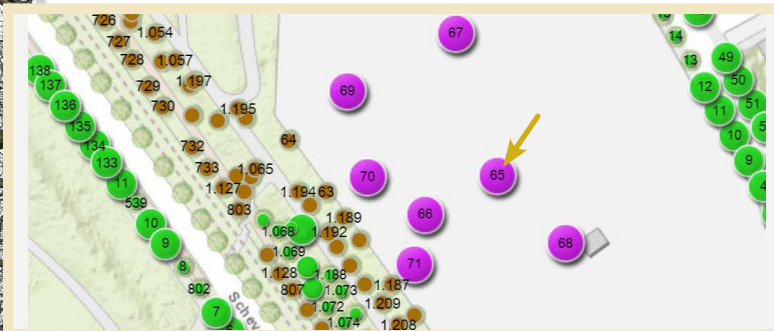


Algemeen

Nr. P2553

Plaatselijke aanduiding:
Kadastrale informatie:
Stadsdeel:
Beschermd stadsgezicht:
Inventarisatiedatum:
Vaststelling:
Nr. Haagse bomen app:

Joodse begraafplaats
GVH 11 P 08935 G
Centrum
Ja
11 maart 2019
17 juni 1999
65



Boomgegevens

Wetenschappelijke naam: *Quercus robur*
Nederlandse naam: Zomereik
Kiemjaar (schatting): 1880
Stamdoorsnede (op 1,3 m): 86 cm
Monumentale waarde: Oude karakteristieke boom met historische waarde
Aantal bomen: 1
Conditie: Redelijk
Toekomstverwachting: Meer dan 10 jaar



Bijzonderheden & advies

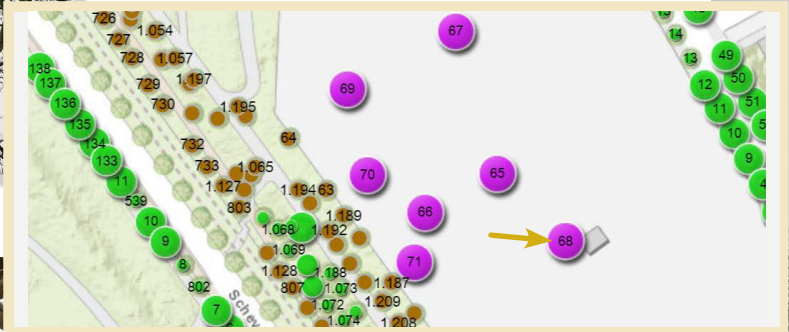
Spechtengat op 5 meter hoogte aan de oostzijde
Diverse ingerotte snoeiwonden

Controle spechtengat bij volgende snoeibeurt



Algemeen Nr. P2554

Plaatselijke aanduiding:	Joodse begraafplaats
Kadastrale informatie:	GVH 11 P 08935 G
Stadsdeel:	Centrum
Beschermde stadsgezicht:	Ja
Inventarisatiedatum:	11 maart 2019
Vaststelling:	17 juni 1999
Nr. Haagse bomen app:	68



Boomgegevens

Wetenschappelijke naam:	Quercus robur
Nederlandse naam:	Zomereik
Kiemjaar (schatting)	1880
Stamdoorsnede (op 1,3 m):	117 cm
Monumentale waarde:	Oude karakteristieke boom met historische waarde
Aantal bomen:	1
Conditie:	Redelijk
Toekomstverwachting:	Meer dan 10 jaar

Bijzonderheden & advies

Diverse ingerotte snoeiwonden



Algemeen

Plaatselijke aanduiding:	Nr. P5501
Kadastrale informatie:	Koninginnegracht 34
Stadsdeel:	Centrum
Beschermd stadsgezicht:	Nee
Inventarisatiedatum:	2 juli 2019
Vaststelling:	1 november 2011
Nr. Haagse bomen app:	149



Boomgegevens

Wetenschappelijke naam:	Taxus baccata
Nederlandse naam:	taxus
Kiemjaar (schatting)	1930
Stamdoorsnede (op 1,3 m):	55 cm
Monumentale waarde:	Omvang
Aantal bomen:	1
Conditie:	Redelijk
Toekomstverwachting:	Meer dan 10 jaar

Bijzonderheden & advies

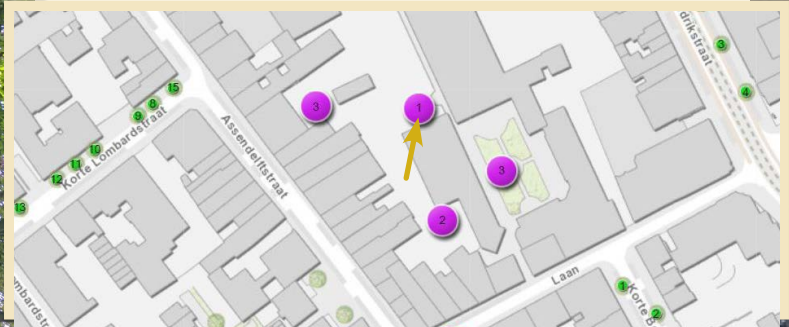
Diverse plakoksels
Plakoksel op 70 cm hoogte, met natuurlijke verankering





Algemeen

Nr. P5502
Plaatselijke aanduiding: Laan 231 - 245
Kadastrale informatie:
Stadsdeel: Centrum
Beschermd stadsgezicht: Nee
Inventarisatiedatum: 21 juni 2019
Vaststelling: 1 november 2011
Nr. Haagse bomen app: 1



Boomgegevens


Wetenschappelijke naam:	Fagus sylvatica 'Atropunicea'
Nederlandse naam:	Bruine beuk
Kiemjaar (schatting)	1890
Stamdoorsnede (op 1,3 m):	99 cm
Monumentale waarde:	Beeldbepalend, leeftijd, cultuurhistorische waarde
Aantal bomen:	1
Conditie:	Goed
Toekomstverwachting:	Meer dan 10 jaar



Bijzonderheden & advies


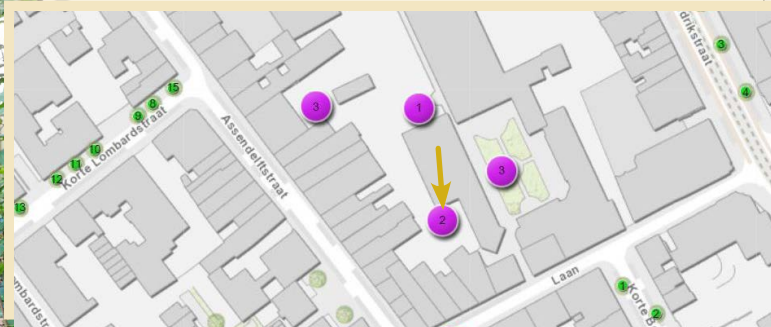
Oppervlakkige beworteling met schade door overrijden

Groeiplaats omvormen tot mulchvak met bescherming tegen inrijden




Algemeen

Plaatselijke aanduiding:	Nr. P5503
Kadastrale informatie:	Laan 257
Stadsdeel:	Centrum
Beschermd stadsgezicht:	Nee
Inventarisatiedatum:	21 juni 2019
Vaststelling:	1 november 2011
Nr. Haagse bomen app:	2




Boomgegevens

Wetenschappelijke naam:	Platanus x hispanica
Nederlandse naam:	Gewone plataan
Kiemjaar (schatting)	1860
Stamdoorsnede (op 1,3 m):	149 cm
Monumentale waarde:	Beeldbepalend, omvang, cultuurhistorische waarde
Aantal bomen:	1
Conditie:	Redelijk
Toekomstverwachting:	Meer dan 10 jaar



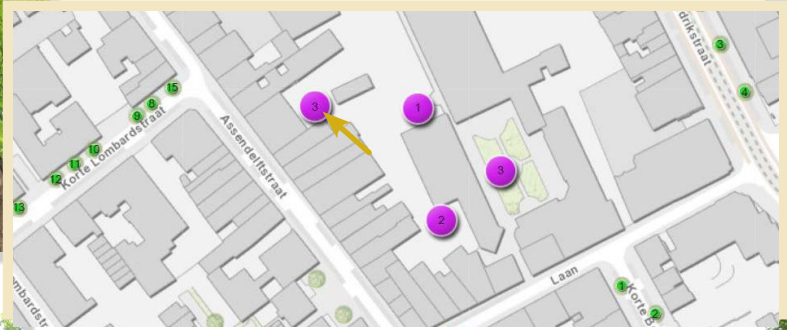
Bijzonderheden & advies

Onderzijde kroon zwaar gesnoeid



Algemeen

Nr. P5504
Plaatselijke aanduiding: Laan 231 - 245
Kadastrale informatie:
Stadsdeel: Centrum
Beschermd stadsgezicht: Nee
Inventarisatiedatum: 21 juni 2019
Vaststelling: 1 november 2011
Nr. Haagse bomen app: 3




Boomgegevens

Wetenschappelijke naam:	Aesculus hippocastanum
Nederlandse naam:	Witte paardenkastanje
Kiemjaar (schatting)	1890
Stamdoorsnede (op 1,3 m):	108 cm
Monumentale waarde:	Leeftijd, omvang, beeldbepalend, cultuurhistorische waarde
Aantal bomen:	1
Conditie:	Goed
Toekomstverwachting:	Meer dan 10 jaar

Bijzonderheden & advies

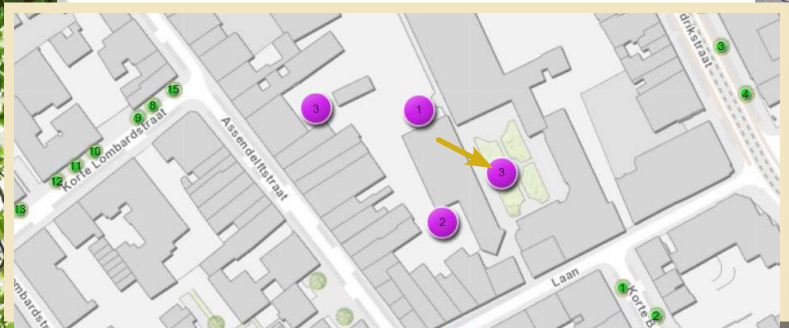
Dode takken
2 holtes in een oude snoeiwond op 6 meter hoogte aan de zuidoostzijde vanaf 4 meter hoogte tweestammig

Dode takken verwijderen



Algemeen

Plaatselijke aanduiding:	Nr. P5505
Kadastrale informatie:	Laan 231 - 245
Stadsdeel:	Centrum
Beschermd stadsgezicht:	Nee
Inventarisatiedatum:	21 juni 2019
Vaststelling:	1 november 2011
Nr. Haagse bomen app:	3



Boomgegevens

Wetenschappelijke naam:	Fagus sylvatica 'Pendula'
Nederlandse naam:	Treurbeuk
Kiemjaar (schatting)	1920
Stamdoorsnede (op 1,3 m):	63 cm
Monumentale waarde:	Beeldbepalend, soort, cultuurhistorische waarde
Aantal bomen:	1
Conditie:	Goed
Toekomstverwachting:	Meer dan 10 jaar

Bijzonderheden & advies




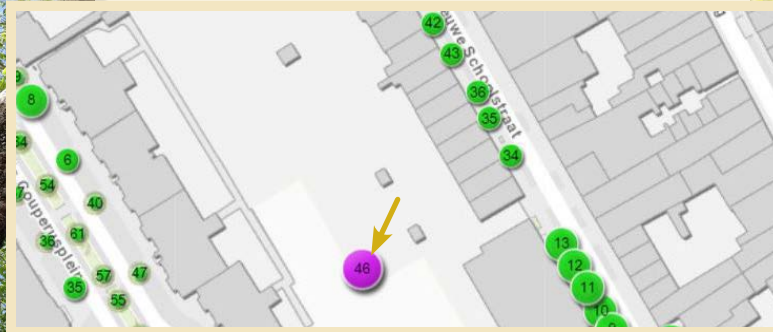


Algemeen

Plaatselijke aanduiding:
Kadastrale informatie:
Stadsdeel:
Beschermd stadsgezicht:
Inventarisatiedatum:
Vaststelling:
Nr. Haagse bomen app:

Nr. P5506

Nieuwe Schoolstraat, naast nr 20
Centrum
Nee
21 juni 2019
1 november 2011
46



Boomgegevens


Wetenschappelijke naam:
Nederlandse naam:
Kiemjaar (schatting)
Stamdoorsnede (op 1,3 m):
Monumentale waarde:
Aantal bomen:
Conditie:
Toekomstverwachting:

Platanus x hispanica
Gewone plataan
1880
154 cm
Omvang
1
Matig
Meer dan 10 jaar



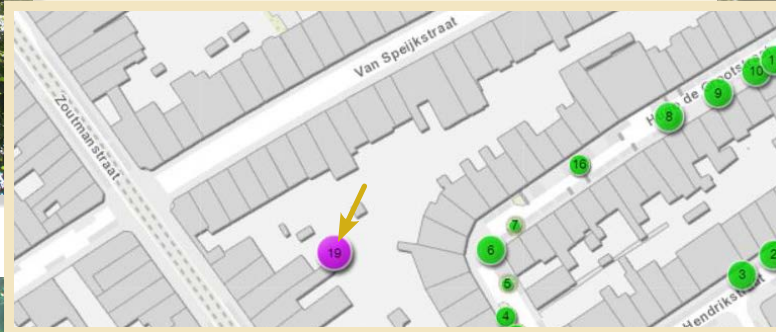
Bijzonderheden & advies

Vermoedelijk wortelschade door herindelings terrein en verkleinen groei-
plaats
Aantasting zuidzijde stamvoet, zeer beperkt, goede begrenzing



Algemeen

Nr. P5507
Plaatselijke aanduiding: Van Speijckstraat 48
Kadastrale informatie:
Stadsdeel: Centrum
Beschermd stadsgezicht: Nee
Inventarisatiedatum: 17 juli 2019
Vaststelling: 1 november 2011
Nr. Haagse bomen app: 19



Boomgegevens

Wetenschappelijke naam:	Platanus x hispanica
Nederlandse naam:	Gewone plataan
Kiemjaar (schatting)	1860
Stamdoorsnede (op 1,3 m):	160 cm
Monumentale waarde:	Beeldbepalend, omvang
Aantal bomen:	1
Conditie:	Redelijk
Toekomstverwachting:	Meer dan 10 jaar

Bijzonderheden & advies

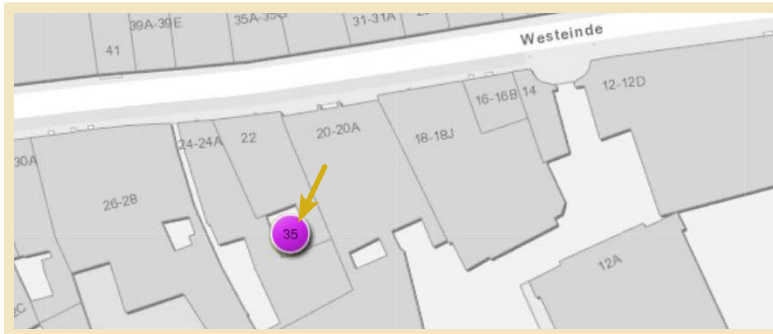
Torsietak, onderste arm zuidwestzijde
 Transparante kroon door Gnomonia

Sterk doorhangende lange gesteltakken uitlichten, snoeien tot maximaal 10 cm dikte



Algemeen

Nr. P5508
Plaatselijke aanduiding: Westeinde 22
Kadastrale informatie:
Stadsdeel: Centrum
Beschermd stadsgezicht: Nee
Inventarisatiedatum: 1 november 2011
Vaststelling:
Nr. Haagse bomen app: 35



Boomgegevens

Wetenschappelijke naam:	Morus nigra
Nederlandse naam:	Zwarte moerbei
Kiemjaar (schatting)	1860
Stamdoorsnede (op 1,3 m):	18 cm
Monumentale waarde:	Bijzondere soort, hoge leeftijd, omvang
Aantal bomen:	1
Conditie:	Goed
Toekomstverwachting:	Meer dan 10 jaar

Bijzonderheden & advies


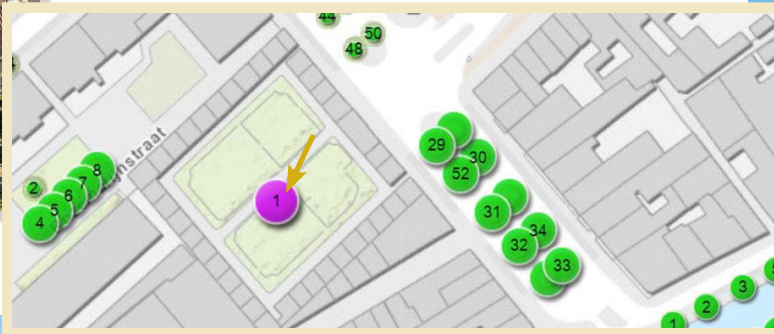
Bovenstaande gegevens zijn, met uitzondering van de conditie, van de schouw uitgevoerd in 2011. Helaas is het niet gelukt om deze boom volledig opnieuw te schouwen. De locatie was niet bereikbaar.





Algemeen

Nr. P5509
Plaatselijke aanduiding: Heilige Geesthofje
Kadastrale informatie: Centrum
Stadsdeel: Centrum
Beschermd stadsgezicht: 27 februari 2019
Inventarisatiedatum: 1 november 2011
Vaststelling: 1
Nr. Haagse bomen app: 1



Boomgegevens

Wetenschappelijke naam: <i>Pyrus communis</i> 'Juttepeer'
Nederlandse naam: Juttepeer
Kiemjaar (schatting): 1642
Stamdoorsnede (op 1,3 m): 89 cm
Monumentale waarde: Beeldbepalend, hoge leeftijd, bijzondere soort
Aantal bomen: 1
Conditie: Matig
Toekomstverwachting: Meer dan 10 jaar

Bijzonderheden & advies


Starre verankering
Regeneratie vanuit binnenkroon
Tweestammig met diverse holtes, ernstige structurele verzwakking, losse trekstangen, omvangrijke baststerfte: de hoofdstam heeft een omtrek van 205 cm, waarvan 85 cm levend. De tweede stam heeft een omtrek van 185 cm, waarvan 130 cm levend.
De stam is getuid en de kroon is verkleind

Jaarlijkse controle, verdere kroonverkleining na één groeiseizoen om voorafgaande aan de snoei nog zo veel mogelijk regeneratie uit de binnenkroon te stimuleren.



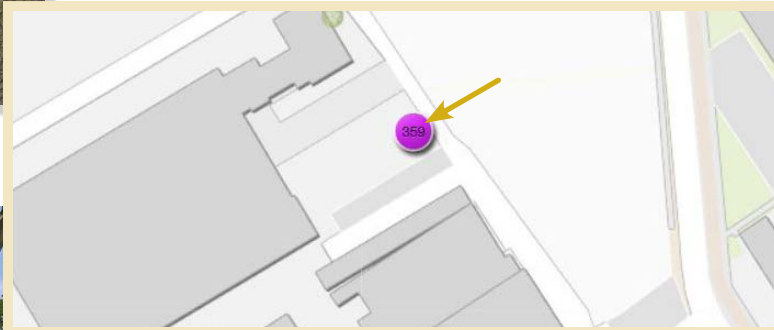
Laak





Algemeen

Nr. P5601
Plaatselijke aanduiding: Binckhorstlaan 249
Kadastrale informatie:
Stadsdeel: Laak
Beschermd stadsgezicht: Nee
Inventarisatiedatum: 22 mei 2019
Vaststelling:
Nr. Haagse bomen app: 359



Boomgegevens

Wetenschappelijke naam: Acer campestre
Nederlandse naam: Spaanse aak / veldesdoorn
Kiemjaar (schatting): 1955
Stamdoorsnede (op 1,3 m): 71 cm
Monumentale waarde: Beeldbepalend, omvang i.r.t. soort
Aantal bomen: 1
Conditie: Redelijk
Toekomstverwachting: Meer dan 10 jaar


Bijzonderheden & advies

Bij snoei is de binnenkroon verwijderd. Deze is juist waardevol voor de boom in verband met efficiënte energielevering. Daarnaast wordt bij dergelijk snoei de boom takbreukgevoeliger.



Haagse Hout

A large, dense evergreen tree, likely a pine, dominates the center of the image. The tree's branches are thick and covered in dark green needles. In the background, a residential street is visible with a dark blue van and a silver car parked. A house with a red-tiled roof is partially visible on the left. The sky is clear and blue. The text 'Haagse Hout' is overlaid in a large, white, rounded font with a yellow outline.



Algemeen

Plaatselijke aanduiding:	Nr. P702
Kadastrale informatie:	Koningskade 40 GVH 11 P 10212
Stadsdeel:	Haagse Hout
Beschermd stadsgezicht:	Ja
Inventarisatiedatum:	9 januari 2019
Vaststelling:	20 oktober 1997
Nr. Haagse bomen app:	59



Boomgegevens

Wetenschappelijke naam:	<i>Aesculus hippocastanum</i>
Nederlandse naam:	Witte paardenkastanje
Kiemjaar (schatting)	1895
Stamdoorsnede (op 1,3 m):	90 cm
Monumentale waarde:	Beeldbepalend, cultuurhistorisch
Aantal bomen:	1
Conditie:	Redelijk
Toekomstverwachting:	Meer dan 10 jaar

Bijzonderheden & advies

Lichte aantasting Kastanjabloedingsziekte
Starre verankeringen

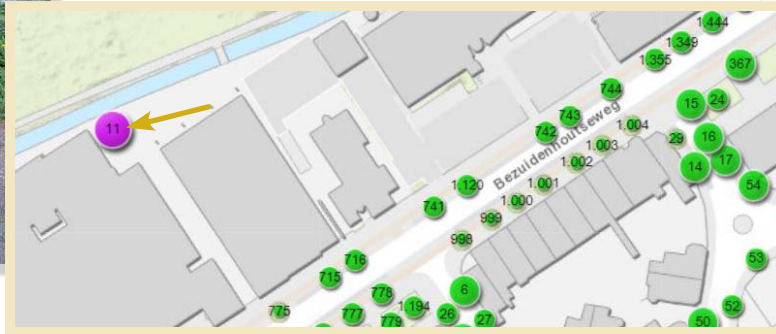
Starre verankeringen controleren en indien mogelijk verwijderen of vervangen door dynamische verankering





Algemeen

Nr. P703	
Plaatselijke aanduiding:	Bezuidenhoutseweg 40
Kadastrale informatie:	GVH 11 P 09428
Stadsdeel:	Haagse Hout
Beschermd stadsgezicht:	Ja
Inventarisatiedatum:	2 juli 2019
Vaststelling:	20 oktober 1997
Nr. Haagse bomen app:	11



Boomgegevens

Wetenschappelijke naam:	Fagus sylvatica 'Pendula'
Nederlandse naam:	Treurbeuk
Kiemjaar (schatting)	1895
Stamdoorsnede (op 1,3 m):	96 cm
Monumentale waarde:	Onvervangbaar, beeldbepalend
Aantal bomen:	1
Conditie:	Redelijk
Toekomstverwachting:	Meer dan 10 jaar

Bijzonderheden & advies

Ca. 4 jaar geleden verplant, goed herstellend
Dode takken

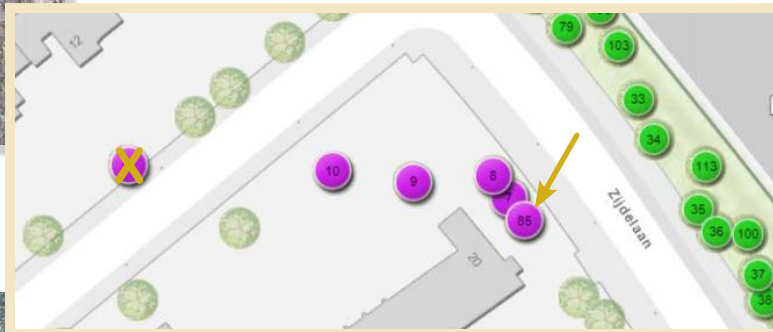
Dode takken verwijderen





Algemeen

Nr. P704
Plaatselijke aanduiding: Zijdelaan 20
Kadastrale informatie: GVH 33 AR 00473
Stadsdeel: Haagse Hout
Beschermd stadsgezicht: Ja
Inventarisatiedatum: 7 mei 2019
Vaststelling: 20 oktober 1997
Nr. Haagse bomen app: 85



Boomgegevens

Wetenschappelijke naam: <i>Tilia x europaea</i>
Nederlandse naam: Hollandse linde
Kiemjaar (schatting): 1890
Stamdoorsnede (op 1,3 m): 78 cm
Monumentale waarde: Beeldbepalend, cultuurhistorisch
Aantal bomen: 1
Conditie: Redelijk
Toekomstverwachting: Meer dan 10 jaar

Bijzonderheden & advies

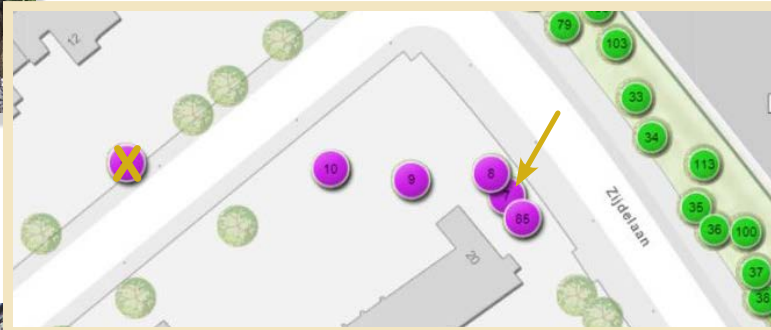
Kroon is ingenomen
Stam is hol, rondom ± 8 cm restwand

Kroon kleinhouden doormiddel van 2-jaarlijkse wisselsnoei (dikste takken verwijderen en kleine laten zitten). Stamschot vanaf 2 meter hoogte mee nemen in wisselsnoei.



Algemeen

Nr. P705
Plaatselijke aanduiding: Zijdelaan 20
Kadastrale informatie: GVH 33 AR 00473
Stadsdeel: Haagse Hout
Beschermd stadsgezicht: Ja
Inventarisatiedatum: 7 mei 2019
Vaststelling: 20 oktober 1997
Nr. Haagse bomen app: 7



Boomgegevens

Wetenschappelijke naam: *Tilia x europaea*
Nederlandse naam: Hollandse linde
Kiemjaar (schatting): 1890
Stamdoorsnede (op 1,3 m): 64 cm
Monumentale waarde: Beeldbepalend, cultuurhistorisch
Aantal bomen: 1
Conditie: Redelijk
Toekomstverwachting: 5 tot 10 jaar

Bijzonderheden & advies

Kroon is ingenomen
Stam is hol, aantasting Korsthoutskoolzwam op maaiveldhoogte, ca. 50 % van de stamomtrek is aangetast

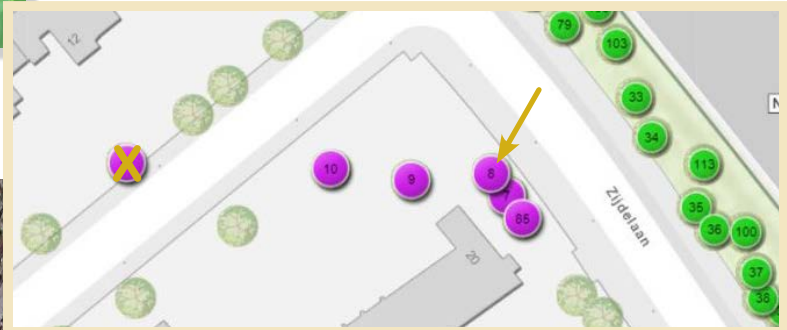
*Kroon verder innemen, ca. 3 meter inkorten
Vervolgens kleinhouden doormiddel van 2-jaarlijkse wisselsnoei (dikste takken verwijderen en kleine laten zitten). Stamschot vanaf 2 meter hoogte mee nemen in wisselsnoei.*





Algemeen

Nr. P706
Plaatselijke aanduiding: Zijdelaan 20
Kadastrale informatie: GVH 33 AR 00473
Stadsdeel: Haagse Hout
Beschermd stadsgezicht: Ja
Inventarisatiedatum: 7 mei 2019
Vaststelling: 20 oktober 1997
Nr. Haagse bomen app: 8



Boomgegevens


Wetenschappelijke naam: Tilia x europaea
Nederlandse naam: Hollandse linde
Kiemjaar (schatting): 1890
Stamdoorsnede (op 1,3 m): 76 cm
Monumentale waarde: Beeldbepalend, cultuurhistorisch
Aantal bomen: 1
Conditie: Redelijk
Toekomstverwachting: Meer dan 10 jaar

Bijzonderheden & advies

Kroon is ingenomen
 Holte noordwestzijde stam, 50 cm ingerot

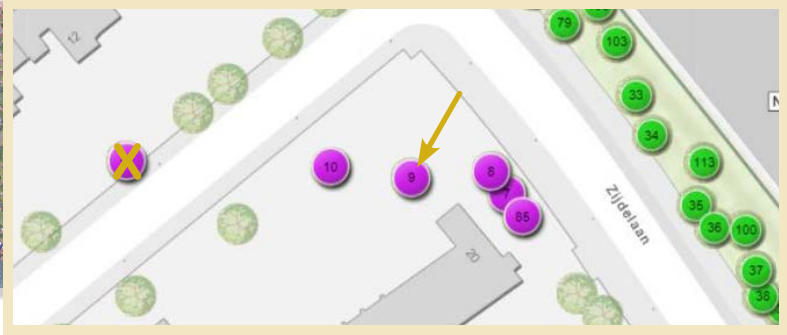
Kroon kleinhouden doormiddel van 2-jaarlijkse wisselsnoei (dikste takken verwijderen en kleine laten zitten). Stamschot vanaf 2 meter hoogte mee nemen in wisselsnoei.





Algemeen

Nr. P707
Plaatselijke aanduiding: Zijdelaan 20
Kadastrale informatie: GVH 33 AR 00473
Stadsdeel: Haagse Hout
Beschermd stadsgezicht: Ja
Inventarisatiedatum: 7 mei 2019
Vaststelling: 20 oktober 1997
Nr. Haagse bomen app: 9



Boomgegevens

Wetenschappelijke naam: <i>Fagus sylvatica</i> 'Atropunicea'
Nederlandse naam: Bruine beuk
Kiemjaar (schatting): 1885
Stamdoorsnede (op 1,3 m): 84 cm
Monumentale waarde: Beeldbepalend, cultuurhistorisch
Aantal bomen: 1
Conditie: Goed
Toekomstverwachting: Meer dan 10 jaar

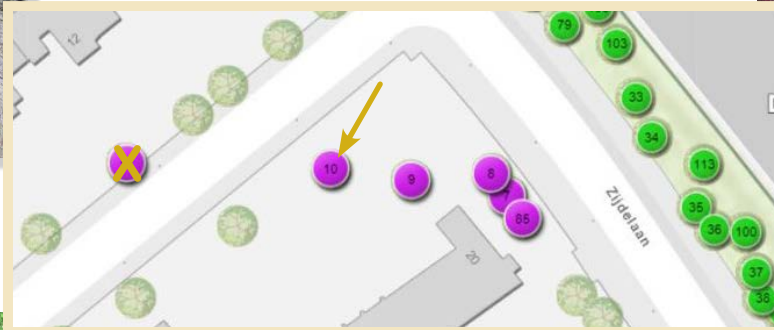
Bijzonderheden & advies

Dode takken verwijderen



Algemeen

Nr. P708	
Plaatselijke aanduiding:	Zijdelaan 20
Kadastrale informatie:	GVH 33 AR 00473
Stadsdeel:	Haagse Hout
Beschermd stadsgezicht:	Ja
Inventarisatiedatum:	7 mei 2019
Vaststelling:	20 oktober 1997
Nr. Haagse bomen app:	10



Boomgegevens

Wetenschappelijke naam:	Aesculus hippocastanum
Nederlandse naam:	Witte paardenkastanje
Kiemjaar (schatting)	1880
Stamdoorsnede (op 1,3 m):	134 cm
Monumentale waarde:	Omvang, beeldbepalend, cultuurhistorische waarde
Aantal bomen:	1
Conditie:	Goed
Toekomstverwachting:	Meer dan 10 jaar

Bijzonderheden & advies


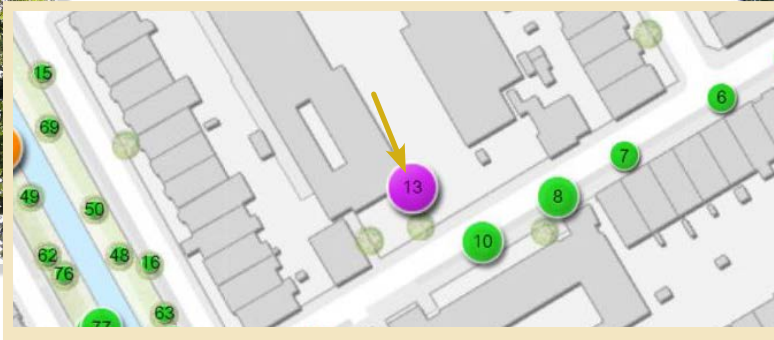
Matige aantasting door Kastanjabloedingsziekte
Eénzijdige scheur in aanhechting gesteltak, kroon is ingenomen, zeer goede regeneratiegroei





Algemeen

Plaatselijke aanduiding:	Nr. P2701
Kadastrale informatie:	Weissenbruchstraat 190
Stadsdeel:	GVH 16 X 05910 G
Beschermd stadsgezicht:	Haagse Hout
Inventarisatiedatum:	Ja
Vaststelling:	9 januari 2019
Nr. Haagse bomen app:	17 juni 1999
	13



Boomgegevens

Wetenschappelijke naam:	Quercus turneri 'Pseudoturneri'
Nederlandse naam:	Wintergroene eik
Kiemjaar (schatting)	1920
Stamdoorsnede (op 1,3 m):	58 cm
Monumentale waarde:	Soort, beeldbepalend, vorm
Aantal bomen:	1
Conditie:	Redelijk
Toekomstverwachting:	Meer dan 10 jaar

Bijzonderheden & advies

5-stammig
Oude stamvoetschade noordoostzijde, 10 cm diep


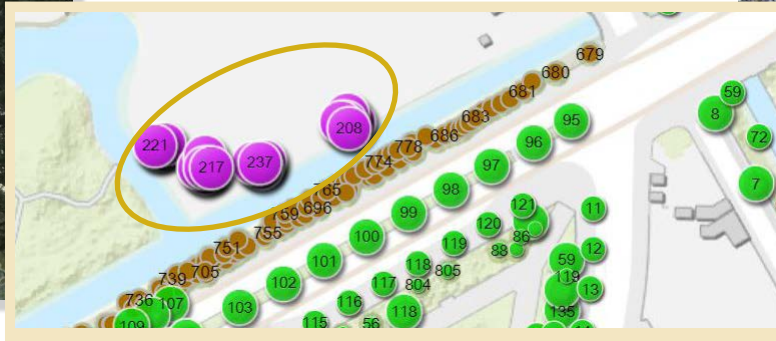




Algemeen

Plaatselijke aanduiding:	Wassenaarseweg 76
Kadastrale informatie:	GVH 16 X 05289 G
Stadsdeel:	Haagse Hout
Beschermd stadsgezicht:	Ja
Inventarisatiedatum:	9 januari 2019
Vaststelling:	17 juni 1999
Nr. Haagse bomen app:	208 t/m 221 en 235 t/m 238

Nr. P2706



Boomgegevens

Wetenschappelijke naam:	Taxus baccata
Nederlandse naam:	Taxus
Kiemjaar (schatting)	1928
Stamdoorsnede (op 1,3 m):	Divers tot 51 cm
Monumentale waarde:	Soort
Aantal bomen:	26 bomen (8 meer dan in Haagse bomen app)
Conditie:	Goed
Toekomstverwachting:	Meer dan 10 jaar

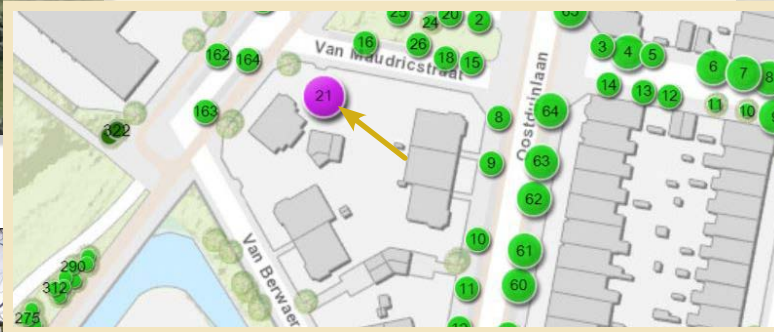
Bijzonderheden & advies





Algemeen

Plaatselijke aanduiding:	Nr. P2715
Kadastrale informatie:	Van Maudricstraat 10 GVH 16 X 01747 G
Stadsdeel:	Haagse Hout
Beschermd stadsgezicht:	Ja
Inventarisatiedatum:	9 januari 2019
Vaststelling:	17 juni 1999
Nr. Haagse bomen app:	21



Boomgegevens

Wetenschappelijke naam:	Aesculus hippocastanum
Nederlandse naam:	Witte paardenkastanje
Kiemjaar (schatting)	1890
Stamdoorsnede (op 1,3 m):	111 cm
Monumentale waarde:	Beeldbepalend, onvervangbaar, hoge leeftijd, omvang
Aantal bomen:	1
Conditie:	Matig
Toekomstverwachting:	0 tot 5 jaar

Bijzonderheden & advies


De kroon is rondom ca. 4 meter ingenomen (2017). Zware aantasting door de Kastanjabloedingsziekte, Secundaire aantastingen door Honingzwam en Gewoon Fluweelpootje, Op 1 meter hoogte is ca. 190 cm van de 350 cm stamomtrek aangetast. Rondom de stamvoet zijn bijna alle zones tussen de wortelaanzetten en deels ook de wortelaanzetten zelf, aangetast. Ook in de gesteltakken is sprake van omvangrijke houtrot.

Afhankelijk van de staat van de boom in de komende groeiseizoenen de kroon verder innemen of de boom geheel verwijderen.



Algemeen

Plaatselijke aanduiding:	Nr. P2718
Kadastrale informatie:	Van Montfoortlaan 15 / Mildestraat GVH 16 X 02518 G
Stadsdeel:	Haagse Hout
Beschermd stadsgezicht:	Ja
Inventarisatiedatum:	19 april 2019
Vaststelling:	17 juni 1999
Nr. Haagse bomen app:	1



Boomgegevens

Wetenschappelijke naam:	Tilia x europaea
Nederlandse naam:	Hollandse linde
Kiemjaar (schatting)	1910
Stamdoorsnede (op 1,3 m):	102 cm
Monumentale waarde:	Beeldbepalend
Aantal bomen:	1
Conditie:	Redelijk
Toekomstverwachting:	Meer dan 10 jaar



Bijzonderheden & advies

Gekandelaberd
Overbodige dynamische verankeringen
Opdruk verharding, bij herstraten kans op wortelschade, schade aan oppervlakkige wortels door overrijden

Vergroten open boomspiegel, indien mogelijk ophogen maaiveld om te kunnen herstellen



Algemeen

Plaatselijke aanduiding:
Kadastrale informatie:
Stadsdeel:
Beschermd stadsgezicht:
Inventarisatiedatum:
Vaststelling:
Nr. Haagse bomen app:

Nr. P2721

Koekamp, hertenkamp
GVH 11 P 10112 D
Haagse Hout
Ja
9 juli 2019
17 juni 1999
5



Boomgegevens

Wetenschappelijke naam: *Aesculus hippocastanum*
Nederlandse naam: Dubbelbloemige paardenkastanje
Kiemjaar (schatting): 1828
Stamdoorsnede (op 1,3 m): 92 cm
Monumentale waarde: Leeftijd, cultuurhistorische waarde
Aantal bomen: 1
Conditie: Slecht
Toekomstverwachting: 0 tot 5 jaar

Bijzonderheden & advies

Zware aantasting door Kastanjebloedingsziekte, gesteltakken zwaar aangetast, hoog risico op takbreuk en schade aan hekwerk
Dikke dode takken, kroondeel uitgebroken
Holte noordzijde stam, goede reparatiegroei, beginnende aantasting door Honingzwam

Boom op stam zetten, ca. 5 meter laten staan

Algemeen

Plaatselijke aanduiding:
Kadastrale informatie:
Stadsdeel:
Beschermd stadsgezicht:
Inventarisatiedatum:
Vaststelling:
Nr. Haagse bomen app:

Nr. P2722

Koekamp, hertenkamp
GVH 11 P 10112 D
Haagse Hout
Ja
9 juli 2019
17 juni 1999
6



Boomgegevens

Wetenschappelijke naam:
Nederlandse naam:
Kiemjaar (schatting)
Stamdoorsnede (op 1,3 m):
Monumentale waarde:

Quercus robur
Zomereik
1723
137 cm
Hoge leeftijd, omvang, cultuurhistorische waarde

Aantal bomen:
Conditie:
Toekomstverwachting:

1
Goed
Meer dan 10 jaar



Bijzonderheden & advies

Onnodige stalen verankeringen
Dikke dode takken
Holte stam



Algemeen

Plaatselijke aanduiding:	Oostduin, oprijlaan
Kadastrale informatie:	
Stadsdeel:	Haagse Hout
Beschermd stadsgezicht:	Ja
Inventarisatiedatum:	6 december 2018
Vaststelling:	17 juni 1999
Nr. Haagse bomen app:	1,11,13-18,29-32,245,250,251,256-259,261, 262, 263,265,267



Boomgegevens

Wetenschappelijke naam:	Fagus sylvatica
Nederlandse naam:	Gewone beuk
Kiemjaar (schatting)	1880 -1910
Stamdoorsnede (op 1,3 m):	26 - 104 cm
Monumentale waarde:	Cultuurhistorische waarde
Aantal bomen:	24
Conditie:	Slecht tot goed
Toekomstverwachting:	Van 0 - 2 tot meer dan 10 jaar

Bijzonderheden & advies


Diverse dode takken

Dode takken verwijderen

Zie vervolgpagina



Nr.	Soort:	Stamdoorsnede	Conditie:	Bijzonderheden:	Toekomstverwachting (jr)	Advies
1	Fagus sylvatica	92	Goed		10 +	
11	Fagus sylvatica	93	Slecht	Aantasting Honingzwam zuidzijde en noordzijde stamvoet; holte oostzijde stamvoet, 70 cm diep; ernstige zonnebrandschade; in totaal 95% van de omstrekk afgestorven	0 - 2	Kap, 3 maanden
13	Fagus sylvatica	74	Slecht	Aantasting Honingzwam oostzijde stamvoet, 25 % van de omtrek	0 - 5	Jaarlijkse controle
14	Fagus sylvatica	72	Redelijk	Beginnende aantasting Honingzwam oostzijde stamvoet	5 - 10	Jaarlijkse controle
15	Fagus sylvatica	82	Redelijk		10 +	
16	Fagus sylvatica	26	Goed		10 +	
17	Fagus sylvatica	41	Goed		10 +	
18	Fagus sylvatica	56	Goed	Plakksel	10 +	
29	Fagus sylvatica	77	Goed		10 +	
30	Fagus sylvatica	63	Redelijk		10 +	
31	Fagus sylvatica	84	Redelijk	Plakksel	10 +	
32	Fagus sylvatica	40	Goed		10 +	
245	Fagus sylvatica	55	Goed		10 +	
250	Fagus sylvatica	104	Redelijk	Aantasting Honingzwam en secundaire aantasting op 4 plaatsen rondom de stamvoet, maximaal 2 cm ingerot	5 - 10	Jaarlijkse controle
251	Fagus sylvatica	90	Dood	Bast rondom afgestorven, omvangrijke houtrot	-	Kap, 3 maanden
256	Fagus sylvatica	87	Redelijk		10 +	
257	Fagus sylvatica	97	Redelijk		10 +	
258	Fagus sylvatica	97	Redelijk	In het stamhout doorgebroken ingerotte snoeiwond op 3,5 meter aan de zuidzijde	10 +	Jaarlijkse controle
259	Fagus sylvatica	91	Redelijk	Beginnende aantasting tussen wortelaanzetten aan de zuidzijde en westzijde	10 +	Jaarlijkse controle
261	Fagus sylvatica	80	Redelijk		10 +	
262	Fagus sylvatica	76	Redelijk	Beginnende aantasting Honingzwam zuidwestzijde stamvoet	10 +	Jaarlijkse controle
263	Fagus sylvatica	87	Slecht	Aantasting Honingzwam en Korsthoutskoolzwam, 50 % van de omtrek aangetast	0 - 2	Kap, 3 maanden
265	Fagus sylvatica	30	Goed		10 +	
267	Fagus sylvatica	76	Slecht	Aantasting Honingzwam en Korsthoutskoolzwam, 50 % van de omtrek aangetast	0 - 2	Kap, 3 maanden

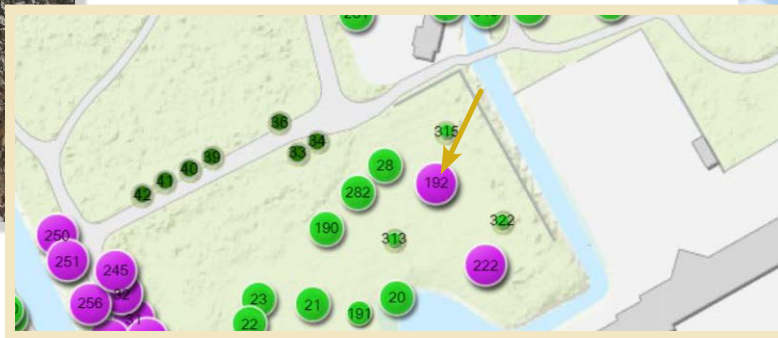


Algemeen

Plaatselijke aanduiding:
Kadastrale informatie:
Stadsdeel:
Beschermd stadsgezicht:
Inventarisatiedatum:
Vaststelling:
Nr. Haagse bomen app:

Nr. P2725

Oostduin in gazon t.o. heidetuin
Haagse Hout
Ja
9 januari 2019
17 juni 1999
192



Boomgegevens

Wetenschappelijke naam:
Nederlandse naam:
Kiemjaar (schatting)
Stamdoorsnede (op 1,3 m):
Monumentale waarde:
Aantal bomen:
Conditie:
Toekomstverwachting:


Acer pseudoplatanus 'Leopoldii'
Gewone esdoorn (bontbladig)
1910
103 cm
Soort, cultuurhistorische waarde
1
Slecht
5 tot 10 jaar



Bijzonderheden & advies

Dode takken
Aantasting verkankeringen

Dode takken verwijderen en mulchen kroonprojectie ter verbetering van de groeiplaatsomstandigheden



Algemeen

Plaatselijke aanduiding: Oostduin, in gazon
Kadastrale informatie:
Stadsdeel: Haagse Hout
Beschermd stadsgezicht: Ja
Inventarisatiedatum: 9 januari 2019
Vaststelling: 17 juni 1999
Nr. Haagse bomen app: 74

Nr. P2726

Oostduin, in gazon

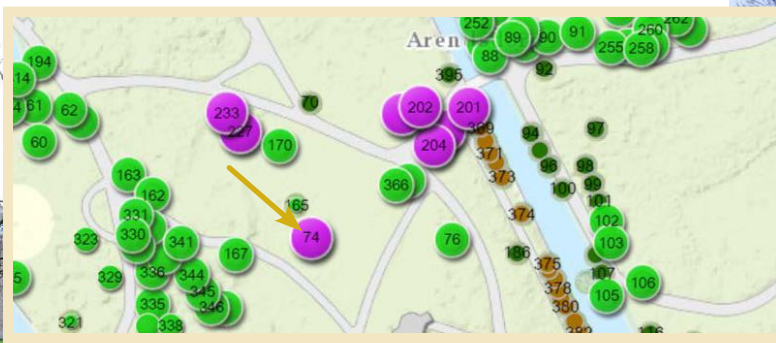
Haagse Hout

Ja

9 januari 2019

17 juni 1999

74



Boomgegevens

Wetenschappelijke naam: *Acer pseudoplatanus*
Nederlandse naam: Gewone esdoorn
Kiemjaar (schatting): 1915
Stamdoorsnede (op 1,3 m): 91 cm
Monumentale waarde: Cultuurhistorische waarde
Aantal bomen: 1
Conditie: Redelijk
Toekomstverwachting: Meer dan 10 jaar

Bijzonderheden & advies

Holte tussen wortelaanzetten aan de westzijde van de stam, 55 cm diep

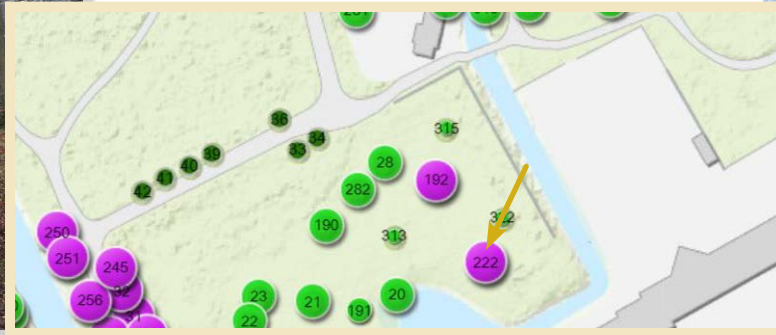
Jaarlijkse controle






Algemeen

Nr. P2727
Plaatselijke aanduiding: Oostduin, langs vijver
Kadastrale informatie:
Stadsdeel: Haagse Hout
Beschermd stadsgezicht: Ja
Inventarisatiedatum: 9 januari 2019
Vaststelling: 17 juni 1999
Nr. Haagse bomen app: 222



Boomgegevens

Wetenschappelijke naam: <i>Fagus sylvatica</i> 'Atropunicea'
Nederlandse naam: Bruine beuk
Kiemjaar (schatting): 1880
Stamdoorsnede (op 1,3 m): 131 cm
Monumentale waarde: Cultuurhistorische waarde
Aantal bomen: 1
Conditie: Redelijk
Toekomstverwachting: 0 tot 5 jaar




Bijzonderheden & advies

Plakksel 'hangt' in de starre verankering
 Stam is hol, 25 cm diep
 Aantasting Honingzwam uitbreidend op vier plaatsen, op 50 cm boven maaiveld is ca. 1/3 van de omtrek aangetast

*Dynamische verankering plaatsen in plakksel als back up
 Jaarlijkse controle*





Algemeen

Nr. P2728

Plaatselijke aanduiding: Oostduin

Kadastrale informatie:


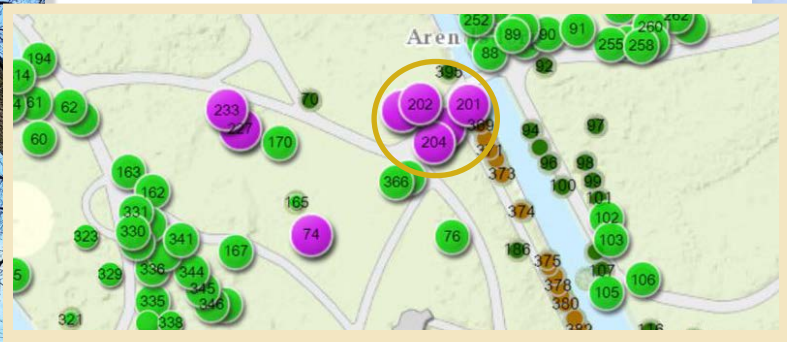
Stadsdeel: Haagse Hout

Beschermd stadsgezicht: Ja

Inventarisatiedatum: 9 januari 2019

Vaststelling: 17 juni 1999

Nr. Haagse bomen app: 201 t/m 204, 226



Boomgegevens

Wetenschappelijke naam: *Quercus robur*

Nederlandse naam: Zomereik

Kiemjaar (schatting): 1880

Stamdoorsnede (op 1,3 m): 77 - 132 cm

Monumentale waarde: Cultuurhistorische waarde

Aantal bomen: 5

Conditie: 2 x matig (201,204) verder redelijk

Toekomstverwachting: Meer dan 10 jaar



Bijzonderheden & advies

Overbodige statische verankeringen, geeft meer schade bij omvallen

Dode takken, diverse zware en loshangende takken


202: Spechtengat aan padzijde

226: Beschadigde wortelaanzetten aan padzijde

Spechtengat op 12 meter hoogte aan de oostzijde

Verouderde dynamische verankering


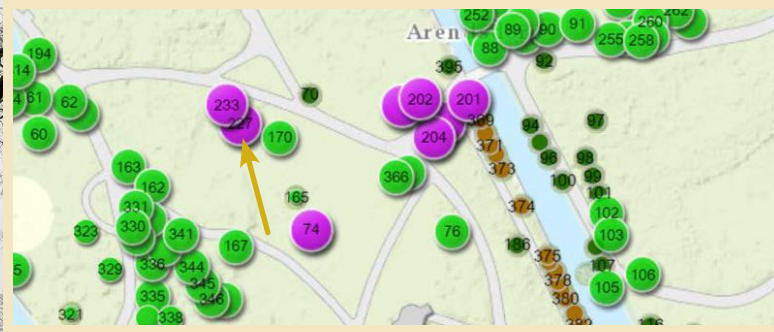
Controleren statische verankeringen en indien mogelijk verwijderen, vernieuwen dynamische verankering. Verwijderen dode en losse takken, controle spechtengaten bij deze snoei





Algemeen

Nr. P2729
Plaatselijke aanduiding: Oostduin
Kadastrale informatie:
Stadsdeel: Haagse Hout
Beschermd stadsgezicht: Ja
Inventarisatiedatum: 9 januari 2019
Vaststelling: 17 juni 1999
Nr. Haagse bomen app: 227



Boomgegevens

Wetenschappelijke naam: Quercus robur
Nederlandse naam: Zomereik
Kiemjaar (schatting): 1880
Stamdoorsnede (op 1,3 m): 126 cm
Monumentale waarde: Cultuurhistorische waarde
Aantal bomen: 1
Conditie: Redelijk
Toekomstverwachting: Meer dan 10 jaar



Bijzonderheden & advies

Tweestammig
 Dode takken
 Spechtengaten in gesteltak in binnenkroon op ca. 12 meter hoogte aan de noordzijde

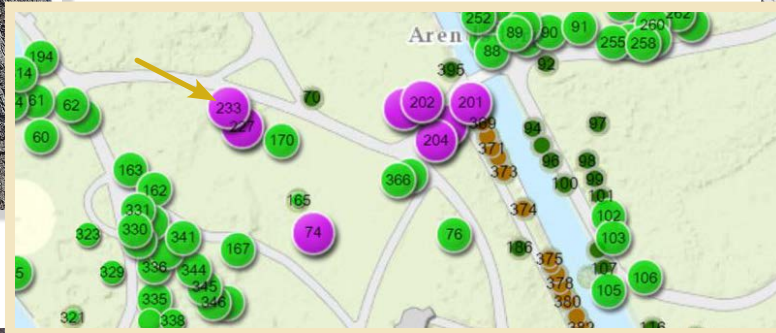
Dode takken verwijderen en controle spechtengaten bij deze snoei





Algemeen

Nr. P2730	Plaatselijke aanduiding: Oostduin
	Kadastrale informatie:
	Stadsdeel: Haagse Hout
	Beschermd stadsgezicht: Ja
	Inventarisatiedatum: 9 januari 2019
	Vaststelling: 17 juni 1999
	Nr. Haagse bomen app: 233



Boomgegevens

Wetenschappelijke naam: Quercus robur
Nederlandse naam: Zomereik
Kiemjaar (schatting): 1880
Stamdoorsnede (op 1,3 m): 100 cm
Monumentale waarde: Cultuurhistorische waarde
Aantal bomen: 1
Conditie: Matig
Toekomstverwachting: 0 tot 5 jaar

Bijzonderheden & advies

Doolhofzwam op oude snoeiwond op 3,5 meter hoogte aan de zuidoostzijde
 2 uitgebroken gesteltakken
 Holte in stam, boom staat op wortelaanzetten
 Aan de trekzijde (westzijde) van de boom is sprake van houtrot in een wortelaanzet.
 Aantasting Honingzwam rondom stamvoet, uitbreidend

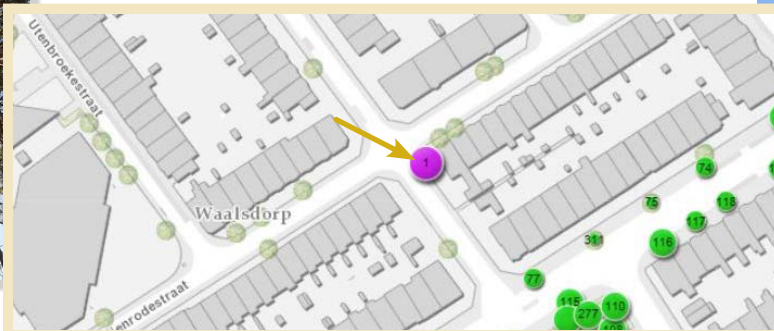

Jaarlijkse controle



Algemeen

Plaatselijke aanduiding:
Kadastrale informatie:
Stadsdeel:
Beschermd stadsgezicht:
Inventarisatiedatum:
Vaststelling:
Nr. Haagse bomen app:

Nr. P4701
Van Nijenrodestraat 93
Haagse Hout
19 april 2019
5 december 2006
1




Boomgegevens

Wetenschappelijke naam: Pinus nigra var. 'Nigra'
Nederlandse naam: Oostenrijkse den
Kiemjaar (schatting): 1920
Stamdoorsnede (op 1,3 m): 85 cm
Monumentale waarde: Beeldbepalend, soort en omvang
Aantal bomen: 1
Conditie: Goed
Toekomstverwachting: Meer dan 10 jaar

Bijzonderheden & advies

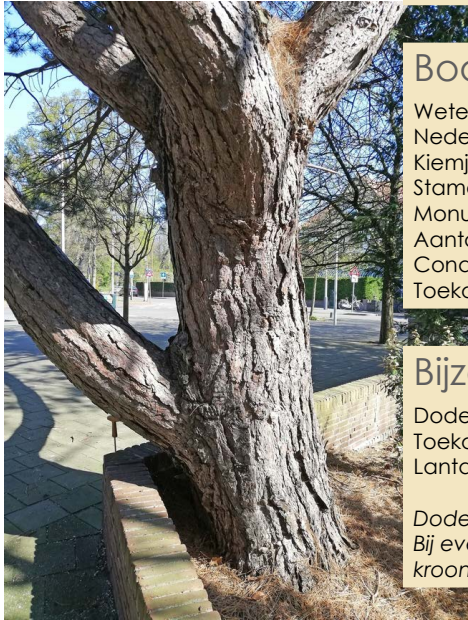
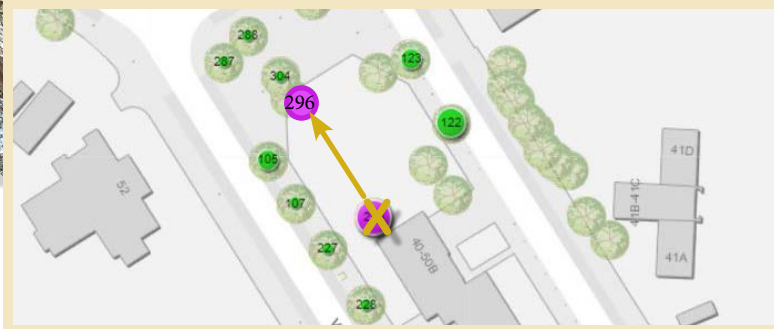
Dode takken
Tweestammig; plakksel op 1,5 m
Starre verankering op 4 m, losse verankering op 10 m

Dode takken verwijderen
Plaatsen dynamische kroonverankering ter vervanging van de starre verankeringen



Algemeen

Plaatselijke aanduiding:	Nr. P5701
Kadastrale informatie:	Hogenhoucklaan 40-50 'eiland'
Stadsdeel:	Haagse Hout
Beschermd stadsgezicht:	Nee
Inventarisatiedatum:	19 april 2019
Vaststelling:	29 september 2011
Nr. Haagse bomen app:	296



Boomgegevens

Wetenschappelijke naam:	Pinus nigra 'Nigra'
Nederlandse naam:	Oostenrijkse den
Kiemjaar (schatting)	1950
Stamdoorsnede (op 1,3 m):	78 cm
Monumentale waarde:	Beeldbepalend
Aantal bomen:	1
Conditie:	Goed
Toekomstverwachting:	Meer dan 10 jaar

Bijzonderheden & advies


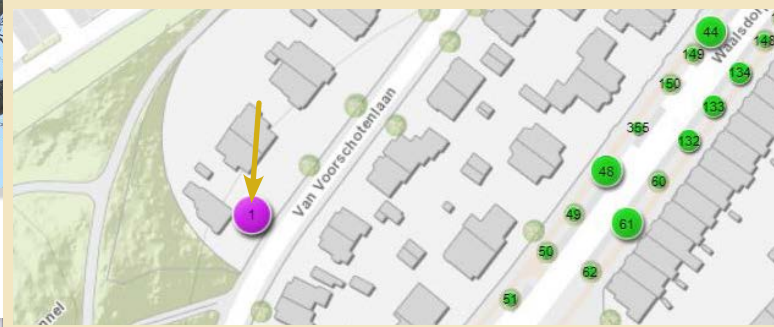
Dode takken
Toekomstige concurrentie jonge aanplant
Lantaarnpaal in de kroon

*Dode takken verwijderen
Bij eventueel verzetten lantaarnpaal, zeer zorgvuldig te werk gaan om
kroon schade te voorkomen*



Algemeen

Nr. P5702
Plaatselijke aanduiding: Van Voorschotenlaan 12
Kadastrale informatie:
Stadsdeel: Haagse Hout
Beschermd stadsgezicht: Nee
Inventarisatiedatum: 19 april 2019
Vaststelling: 29 september 2011
Nr. Haagse bomen app: 1



Boomgegevens

Wetenschappelijke naam: <i>Ailanthus altissima</i>
Nederlandse naam: Hemelboom
Kiemjaar (schatting): 1940
Stamdoorsnede (op 1,3 m): 95 cm
Monumentale waarde: Beeldbepalend, bijzondere soort en omvang
Aantal bomen: 1
Conditie: Redelijk
Toekomstverwachting: 5 tot 10 jaar

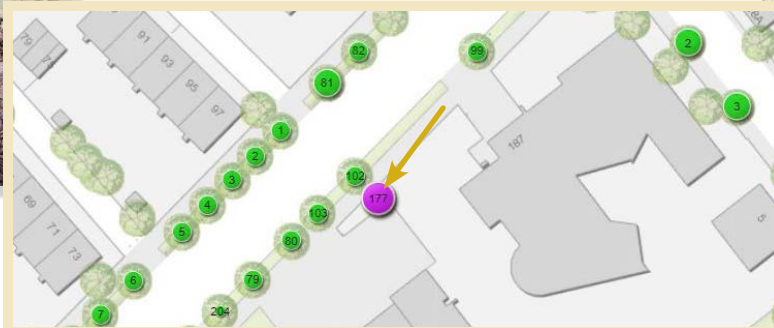
Bijzonderheden & advies

Dode takken
 Overbodige kroonverankering
 Aantasting Honingzwam zuidzijde stamvoet, 80 cm op 360 cm omtrek is aangetast, gedeeltelijk nieuwe callusvorming
 Beperkte secundaire aantasting, 2 cm ingerot

Dode takken verwijderen, jaarlijkse controle

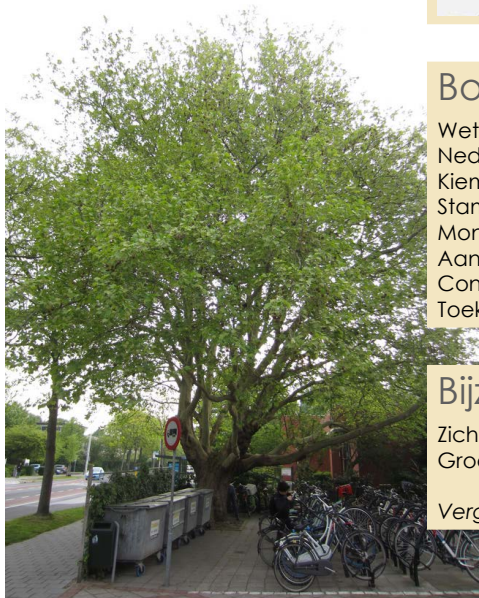
Algemeen

Plaatselijke aanduiding: Diamanthorst 185
Kadastrale informatie:
Stadsdeel: Haagse Hout
Beschermd stadsgezicht: Nee
Inventarisatiedatum: 7 mei 2019
Vaststelling: 29 september 2011
Nr. Haagse bomen app: 177



Boomgegevens

Wetenschappelijke naam: *Platanus x hispanica*
Nederlandse naam: Gewone plataan
Kiemjaar (schatting): 1930
Stamdoorsnede (op 1,3 m): 122 cm
Monumentale waarde: Omvang, markante vorm
Aantal bomen: 1
Conditie: Redelijk
Toekomstverwachting: Meer dan 10 jaar




Bijzonderheden & advies

Zichtbaarheid vanaf de weg beperkt door straatbomen
Groeiplaats verhard, kleine boomspiegel

Vergroten boomspiegel





Algemeen

Nr. P6701

Plaatselijke aanduiding: Van Berwaerdeweg 1-11

Kadastrale informatie:

Stadsdeel: Haagse Hout

Beschermd stadsgezicht: Ja

Inventarisatiedatum: 7 februari 2020

Vaststelling:

Nr. Haagse bomen app: -



Boomgegevens

Wetenschappelijke naam: *Fagus sylvatica* 'Atropunicea'

Nederlandse naam: Bruine beuk

Kiemjaar (schatting): 1900

Stamdoorsnede (op 1,3 m): 103 cm

Monumentale waarde: Beeldbepalend

Aantal bomen: 1

Conditie: Redelijk

Toekomstverwachting: Meer dan 10 jaar



Bijzonderheden & advies

Dode tak boven trottoir

Plakoksels (geen probleem)

Dode tak verwijderen

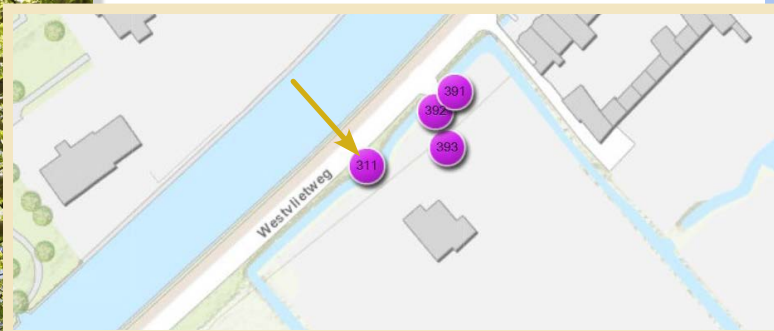


Leidschenveen - Ypenbrug




Algemeen

Plaatselijke aanduiding:	Nr. P5801
Kadastrale informatie:	Westvlietweg 148
Stadsdeel:	Leidschenveen - Ypenburg
Beschermd stadsgezicht:	Nee
Inventarisatiedatum:	22 mei 2019
Vaststelling:	1 november 2011
Nr. Haagse bomen app:	311



Boomgegevens

Wetenschappelijke naam:	Platanus orientalis
Nederlandse naam:	Oosterse plataan
Kiemjaar (schatting)	1870
Stamdoorsnede (op 1,3 m):	124 cm
Monumentale waarde:	Beeldbepalend , cultuurhistorisch
Aantal bomen:	1
Conditie:	Redelijk
Toekomstverwachting:	Meer dan 10 jaar



Bijzonderheden & advies

Dikke dode takken, Massariatakn
Holte noordoostzijde stam op 5 meter hoogte


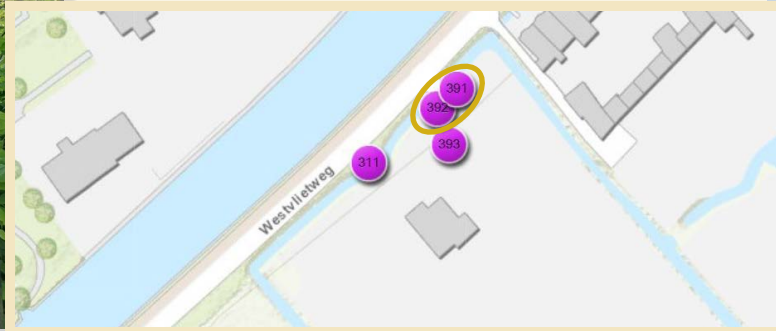
Dode takken verwijderen, inspectie holte bij deze snoei





Algemeen

Plaatselijke aanduiding:	Nr. P5802
Kadastrale informatie:	Westvlietweg 148
Stadsdeel:	Leidschenveen - Ypenburg
Beschermd stadsgezicht:	Nee
Inventarisatiedatum:	22 mei 2019
Vaststelling:	1 november 2011
Nr. Haagse bomen app:	391 en 392




Boomgegevens

Wetenschappelijke naam:	Tilia x europaea
Nederlandse naam:	Hollandse linde
Kiemjaar (schatting)	1920
Stamdoorsnede (op 1,3 m):	391: 86 cm (foto linksboven) 392: 81 cm (foto linksonder)
Monumentale waarde:	Beeldbepalend
Aantal bomen:	2
Conditie:	Goed
Toekomstverwachting:	Meer dan 10 jaar

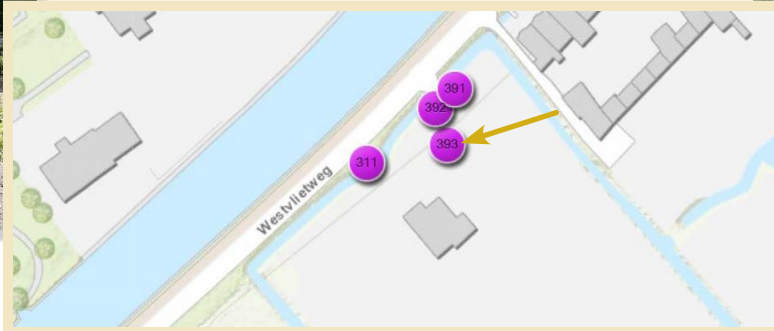


Bijzonderheden & advies




Algemeen

Plaatselijke aanduiding:	Nr. P5803
Kadastrale informatie:	Westvlietweg 148
Stadsdeel:	Leidschenveen - Ypenburg
Beschermd stadsgezicht:	Nee
Inventarisatiedatum:	22 mei 2019
Vaststelling:	1 november 2011
Nr. Haagse bomen app:	393



Boomgegevens

Wetenschappelijke naam:	Fraxinus ornus
Nederlandse naam:	pluimes
Kiemjaar (schatting)	1870
Stamdoorsnede (op 1,3 m):	115 cm
Monumentale waarde:	Bijzondere soort, hoge leeftijd, ecologische en cultuurhistorische waarde
Aantal bomen:	1
Conditie:	Slecht
Toekomstverwachting:	0 tot 5 jaar



Bijzonderheden & advies

Slechts restant van de stam over, ca. 2 meter hoog
 Grote holte met omvangrijke houtrot
 Minimale restwand, stam is gedeeltelijk onstabiel

Toepassen wisselsnoei, 3-jaarlijks de dikste takken verwijderen

