



Openbare Monumentale bomen



Gemeente Den Haag



Opdrachtgever:



Gemeente Den Haag
Dienst Stadsbeheer
Postbus 12851
2500 DP DEN HAAG

Opdrachtnemer:



Prohold BV

1 Inleiding

De gemeente Den Haag is in 1995 gestart met het aanwijzen van een gemeentelijke lijst met monumentale bomen. Deze aanpak vloeit voort uit het toenmalige Groenbeleidsplan. Inmiddels zijn, in de periode 1996 – 2013, vijf tranches vastgesteld door het college.

1.1 Doelstelling

De doelstelling is om elke vijf jaar een lijst met monumentale bomen voor Den Haag vast te stellen, om mooie, oude bomen in Den Haag extra aandacht te geven. De lijst met monumentale bomen is niet statisch. Monumentale bomen kunnen ondanks de goede zorg ook verloren gaan en een aantal oudere bomen in de stad komen in aanmerking om te worden toegevoegd aan de lijst. Om die reden worden de bomen geschouwd en kunnen nieuwe bomen worden toegevoegd.

De doelstelling van de schouw is tweeledig. Enerzijds is gekeken hoe het bomenbestand er op dit moment bij staat. Anderzijds is aan de hand van de uitkomsten van de schouw bepaald welke maatregelen nodig zijn voor een veilig en duurzaam behoud van het monumentale bomenbestand. Daarnaast is een schouw gedaan naar de mogelijk toe te voegen monumentale bomen op de lijst.

1.2 Procedure

Aan de lijst monumentale bomen kunnen bomen worden toegevoegd. Voordat de lijst wordt uitgebreid wordt advies gevraagd aan de Adviesraad Monumentale Bomen. De volgende voorwaarden gelden voor het toevoegen van monumentale bomen:

- Een monumentale boom levert een bijzondere bijdrage aan de kwaliteit van de woonomgeving of het milieu.
- De boom moet minimaal 50 jaar oud zijn,
- De boom moet in een goede conditie verkeren en
- De boom moet voldoen aan tenminste 1 van de volgende criteria:
 - De boom
 - * heeft cultuurhistorische waarde, of
 - * is onvervangbaar
 - * is zeldzaam door zijn vorm
 - * is zeldzaam door zijn soort
 - * is zeldzaam door zijn omvang en/of hoogte
 - * is bijzonder mooi
 - * er groeien zeldzame planten op of er wonen zeldzame dieren in.

1.3 Werkwijze

Bij de schouw zijn de volgende aspecten beoordeeld:

- Is de boom nog aanwezig
- Visuele beoordeling van de conditie van de boom (bladbezetting; bladkleur; bladgrootte; scheutlengte en vertakkingspatroon)
- Visuele beoordeling van de structuur (gebreken en verzwakkings symptomen)
- Visuele beoordeling van de groeiplaatsomstandigheden
- Inschatten van potentiële bedreigingen voor de toekomst

Bij bomen met structurele gebreken is nader onderzoek uitgevoerd. Het gaat om gebreken die kunnen leiden tot stambreuk of instabiliteit van de boom.

Bij bomen met een opvallend matige of slechte conditie is beoordeeld in hoeverre groeiplaatsomstandigheden hierin een rol spelen.

Op basis van de uitgevoerde beoordelingen en onderzoeken zijn per boom of object adviezen geformuleerd.

1.4 Resultaten

In 2019 zijn alle gemeentelijke monumentale bomen geïnventariseerd. Resultaat daarvan is dat sinds de vorige inventarisatie in 2013 er 48 monumentale bomen verloren zijn gegaan. Dit kan voorkomen doordat een boom dood is gegaan, is aangetast door bijvoorbeeld een ziekte, door storm is geveld of onveilig is geworden. Ook zijn er bij de grote monumentale objecten verschillende oude, veelal onveilige, bomen vervangen zoals bijvoorbeeld in de omgeving van Plein 1813.

In totaal zijn er 85 bomen met een verminderde toekomstverwachting aangetroffen, deze bomen hebben een individueel beheeradvies gekregen. Zes bomen een kapadvies gekregen. Eén boom is dood maar heeft geen gevaarstelling. Deze kan eventueel blijven staan in verband met de ecologische waarde van dode bomen. In hoofdstuk 3: Bijzonderheden per stadsdeel, zijn de hierboven beschreven bevindingen verder uiteengezet.

Na de schouw zijn er in het stadsdeel Laak op 10 locaties bomen aan de lijst gemeentelijke monumentale bomen toegevoegd. Waardoor het nieuwe aantal gemeentelijke monumentale bomen op 979 komt.

2 Leeswijzer

In het volgende hoofdstuk zijn de bijzonderheden per stadsdeel uiteengezet (hoofdstuk 3). Een overzicht van alle bomen en (boom)objecten vindt u in de bomenlijst (hoofdstuk 4). In het laatste hoofdstuk zijn alle bomen/objecten per stadsdeel beschreven (Hoofdstuk 5).

Door in de bomenlijst op het boomnummer te klikken wordt u direct doorgelinkt naar de betreffende pagina. Onder aan elke pagina kunt u via de link 'Naar bomenlijst' weer terugkeren naar de bomenlijst.

In hoofdstuk 5 is per boom of object een registratieformulier ingevuld. Op dit formulier staan:

- Diverse foto's van de boom/bomen
- Een kaartuitsnede van de 'Haagse Bomen app' waarop de exacte locatie van het object is weergegeven. Door op de kaart te klikken wordt u automatisch doorgelinkt naar de betreffende locatie op de 'Haagse Bomen app'
- Algemene gegevens over het object zoals: boomnummer, plaatselijke aanduiding en inventarisatiedatum
- Specifieke boomgegevens van het object zoals: naam, kiemjaar, afmetingen, monumentale waarde en conditie
- Inventarisatiegegevens zoals schades, ziekten en aantastingen, maar ook problemen ten aanzien van de verharding
- Een advies en benodigde beheermaatregelen (indien van toepassing)

Bij grote objecten is in veel gevallen een lijst met individuele boomgegevens bijgevoegd achter de objectpagina. In sommige gevallen bevat dit alle bomen, in andere gevallen alleen de aangetroffen bijzonderheden.

In de lijsten met individuele boomgegevens is gebruik gemaakt van de volgende afkortingen:

- Kbz-l = Kastanjebloedingsziekte, lichte aantasting
- Kbz-m = Kastanjebloedingsziekte, matige aantasting
- Kbz-z = Kastanjebloedingsziekte, zware aantasting

3 Bijzonderheden per stadsdeel

Hieronder zijn de belangrijkste bijzonderheden ten aanzien van het duurzaam voortbestaan van de monumentale bomen per stadsdeel toegelicht.

Loosduinen

In Loosduinen staan 55 gemeentelijke monumentale bomen. Bij de vorige inventarisatie was dit aantal 53. In de laan met Corsicaanse dennen op Begraafplaats Westduin (O2119) bleken twee bomen meer te staan.

Bomen met een verminderde toekomstverwachting:

- Boom [O2115](#) is aangetast door Korsthoutskoolzwam. Ook zijn er spechtengaten en een strakke dynamische verankering bij een actieve plakksel aangetroffen. Toekomstverwachting 5 tot 10 jaar.
- Boom 193 van object [O2119](#) heeft een slechte conditie veroorzaakt door Brunchorstia-taksterven. Toekomstverwachting 5 tot 10 jaar.

Ernstige bedreigingen voor het duurzaam voortbestaan van de bomen:

- Boom [O2110](#) heeft een actieve plakksel en actieve torsiescheuren. Sommige kroonverankeringen staan veel te strak (1 is er al geknapt).

Escamp

In Escamp staan 84 gemeentelijke monumentale bomen. In het Zuiderpark zijn 6 paardenkastanjes (O2213), een Amerikaanse eik (O2216), een Canadese populier (O2220) en nog een paardenkastanje (O2218) verwijderd. Aan de van Effenstraat (O5201) bleek 1 boom meer te staan.

Bomen met een verminderde toekomstverwachting:

- De bomen 224 en 226 van object [O201](#) zijn aangetast door Honingzwam. Boom 226 heeft daarnaast een omvangrijke holte in de stam en stamvoet. Toekomstverwachting 5 tot 10 jaar.
- Van object [O2213](#) is boom 15 zwaar beschadigd door een uitgebroken gesteltak. Daarnaast heeft de boom diverse plekken met afgestorven bast. Toekomstverwachting 5 tot 10 jaar.
Boom 18 heeft een afgestorven baan, afgestorven top en is aangetast door het Gewoon Fluweelpootje. Toekomstverwachting 0 tot 5 jaar.

Boom 62 heeft een afgestorven baan, 3 holtes bij elkaar en is aangetast door het Gewoon Fluweelpootje en Oesterzwam. Toekomstverwachting 0 tot 2 jaar.

- Boom [O2220](#) heeft een omvangrijke holte in de stam, diverse ingetrotte snoeiwonden, brandschade en is aangetast door Honingzwam en Zwavelzwam. Toekomstverwachting 5 tot 10 jaar
- Boom 85 van object [O4201](#) heeft een zware aantasting door Kastanjebloedingsziekte en is aangetast door Honingzwam. Toekomstverwachting 5 tot 10 jaar.
- De bomen 3, 7, 11 en 17 van object [O4204](#) zijn aangetast door Dikrandtonderzwam. De bomen zijn al jaren aangetast maar het aantastingsbeeld is redelijk stabiel. In de komende jaren is echter wel uitval van bomen te verwachten. Toekomstverwachting 5 tot 10 jaar.
- Boom 21 van object [O5201](#) heeft een afgestorven baan van het maaiveld tot in de gesteltakken. De baan is 25 cm diep ingerot. Toekomstverwachting 5 tot 10 jaar.
- Boom [O5203](#) heeft een omvangrijke aantasting van Phytophthora alni op de stam en stamvoet. Toekomstverwachting 5 tot 10 jaar.
- Boom 13 van object [O5204](#) heeft een zware aantasting door Kastanjebloedingsziekte. Toekomstverwachting 5 tot 10 jaar.

Ernstige bedreigingen voor het duurzaam voortbestaan van de bomen:

- Bij de bomen 18 en 21 van object [O5201](#) is sprake van mogelijke instabiliteit.

Segbroek

In Segbroek staan 19 gemeentelijke monumentale bomen. Het object Nachtegaallaan met monumentaaliepen (O302) is in zijn geheel vervallen. Van de 8 Siberische iepen op de kruising Laan van eik en duinen/ Vlierboomstraat (O4303) staan er nu nog 5.

Bomen met een verminderde toekomstverwachting:

- Boom 29 van object [O4303](#) heeft een aantasting door Ganoderma. Toekomstverwachting 5 tot 10 jaar.
- Boom 91 van object [O5304](#) heeft omvangrijke baststerfte en een matige conditie. Toekomstverwachting 5 tot 10 jaar.

Scheveningen

In Scheveningen staan 50 gemeentelijke monumentale bomen. Een Hollandse iep (O403), een prieeliep (O410), een grootbladige els (O2402) een tamme kastanje (O4404) en 3 Hollandse iepen aan de Van Boetzelaerlaan (O4403) zijn verwijderd.

Bomen met een verminderde toekomstverwachting:

- Bij boom [O401](#) is sprake van kroonsterfte, de halve kroon vertoont een matige conditie, de ander helft een slechte conditie. Toekomstverwachting 5 - 10 jaar.
- Boom [O413](#) heeft een matige conditie en een aantasting van Honingzwam. Toekomstverwachting 5 tot 10 jaar.

Centrum

In het Centrum staan 659 gemeentelijke monumentale bomen.

Een Hollandse iep (O520), drie dubbelbloemige paardenkastanjes (O529 en O2506) en een hemelboom (O5501) zijn verwijderd.

Bij de Sophialaan (O530) bleken 2 bomen meer te staan, op de Lange Voorhout (O533) zijn er 3 bomen bijgekomen en op de Lange Vijverberg zijn er 12 bomen bijgekomen. Bij de grote monumentale opobjecten zijn verschillende oude bomen vervangen.

Bomen met een verminderde toekomstverwachting:

- Bij object [O529](#) (Nassaulaan) hebben 3 bomen een toekomstverwachting van 0 tot 5 jaar en 3 bomen 5 tot 10 jaar.
- Bij object [O530](#) (Sophialaan) hebben 2 bomen een toekomstverwachting van 0 tot 5 jaar en 2 bomen 5 tot 10 jaar.

- Bij object [O531](#) (Plein 1813) hebben 2 bomen een toekomstverwachting van 5 tot 10 jaar.
- Bij object [O532](#) (Lange Voorhout) hebben 3 bomen een toekomstverwachting van 0 tot 5 jaar en 12 bomen 5 tot 10 jaar.
- Bij object [O533](#) (Lange Vijverberg) heeft 1 boom een toekomstverwachting van 0 tot 2 jaar en hebben 2 bomen een toekomstverwachting van 5 tot 10 jaar.
- Bij object [O2505](#) (Koninginnegracht) hebben 12 bomen een toekomstverwachting van 5 tot 10 jaar.
- Bij object [O2506](#) (Kaapstraat) hebben 2 bomen een toekomstverwachting van 0 tot 5 jaar en 3 bomen 5 tot 10 jaar.
- Bij object [O2508](#) (slangenwilgen Oranjeplein) hebben 3 bomen een toekomstverwachting van 5 tot 10 jaar.
- Boom [O4501](#) heeft een matige conditie en een omvangrijke aantasting door Honingzwam. Toekomstverwachting 0 - 5 jaar.
- Boom [O5502](#) heeft een slechte conditie en is aangetast door Korsthoutskoolzwam en een Ganoderma. Toekomstverwachting 0 tot 5 jaar.
- Boom 12 van object [O5505](#) heeft een matige conditie en is zwaar aangetast door de Kastanjebloedingsziekte. Toekomstverwachting 5 tot 10 jaar.
- De drie bomen van object [O5506](#) hebben een matige conditie. Twee bomen zijn zwaar aangast door Kastanjebloedingsziekte. Toekomstverwachting 5 tot 10 jaar.

Ernstige bedreigingen voor het duurzaam voortbestaan van de bomen:

- Bij boom 82 van object [O2505](#) (Koninginnegracht) is sprake van instabiliteit.

In het stadsdeel Centrum hebben 4 bomen een kapadvies gekregen:

- Bomen 49 en 96 van object [O532](#) (Lange Voorhout) vanwege omvangrijke aantastingen door Dikrandtonderzwam.
- Boom 79 van object [O533](#) (Lange Vijverberg) vanwege een omvangrijke aantasting door Honingzwam.
- Boom 43 van object [O2506](#) (Kaapstraat) vanwege een omvangrijke aantasting door Dikrandtonderzwam.

Laak

In Laak staan 17 gemeentelijke monumentale bomen. In 2020 zijn 10 bomen toegevoegd, te weten: een haagbeukbladige esdoorn, een gewone es, een ruwe berk, een boomhazelaar, een moerascypres, een Hongaarse eik, een zomereik, een kaukasische zelkova, en twee zelkova's.

Haagse Hout

In Haagse Hout staan 94 gemeentelijke monumentale bomen.

Een bruine beuk (O709), een zomerlinde (O719), twee amberbomen (O737 en O738), een zilverlinde (O739), een beuk (O2739), een Zweedse meelbes (O2744) en een sierappel (O4706) zijn verwijderd.

Bomen met een verminderde toekomstverwachting:

- Boom [O712](#) is aangetast door Honingzwam en Korsthoutskoolzwam. Toekomstverwachting 5 - 10 jaar.
- Boom [O713](#) heeft een slechte conditie en een aantasting van Biefstukzwam. Toekomstverwachting 5 tot 10 jaar.
- Boom [O718](#) heeft een zeer omvangrijke holte in de stamvoet. Toekomstverwachting 5 tot 10 jaar.
- Boom [O731](#) heeft een matige conditie en een aantasting van Dikrandtonderzwam. Toekomstverwachting 5 tot 10 jaar.
- Boom 10 van object [O732](#) (Burnierstraat) is aangetast door Honingzwam en een Ganoderma. Toekomstverwachting 5 tot 10 jaar.
- Boom [O733](#) is dood.
- Bij object [O2727](#) (Wassenaarseweg) heeft 1 boom een toekomstverwachting van 0 tot 2 jaar en hebben 3 bomen een toekomstverwachting van 5 tot 10 jaar.
- Boom [O2738](#) heeft een slechte conditie en een zeer omvangrijke en voortschrijdende aantasting door Korsthoutskoolzwam. Toekomstverwachting 0 - 2 jaar.

Ernstige bedreigingen voor het duurzaam voortbestaan van de bomen:

- Bij boom 19 van object [O732](#) (Burnierstraat) is sprake van mogelijke instabiliteit.

In het stadsdeel Haagse hout hebben 2 bomen een kapadvies gekregen:

- Boom 197 van object [O2727](#) (Wassenaarseweg) vanwege een aantasting door Honingzwam en een secundaire aantasting.
- Boom [O2738](#) vanwege een zeer omvangrijke en voortschrijdende aantasting door Dikrandtonderzwam.

4 Bomenlijst

Boom nr.	Locatie	Aantal	Nederlandse naam	Wetenschappelijke naam	Pagina nr.
	<u>Loosduinen</u>				
O2104	Ockenburg voor theeschenkerij	1	beuk	Fagus sylvatica	15
O2106	Ockenburg pad bij crematorium	1	Hollandse linde	Tilia x europaea	16
O2108	Ockenburg bij brug weiland	1	beuk	Fagus sylvatica	17
O2110	M. van Hennebergweg 2/4	1	Hollandse iep	Ulmus x hollandica	18
O2115	Bosjes van Pex, bij kantine Berg en Dal	1	Hollandse linde	Tilia x europaea	19
O2118	Oude Haagweg t.o. nr 417	1	witte paardenkastanje	Aesculus hippocastanum	20
O2119	Begraafplaats Westduin	43	Corsicaanse den	Pinus nigra	21
O2121	Begraafplaats Westduin	1	zomereik	Quercus robur	22
O4101	Landgoed Ockenburg bij brug weiland	1	zomereik	Quercus robur	23
O4102	Notenplein	1	Hongaarse eik	Quercus frainetto	24
O4103	Notenplein	1	zelkova	Zelkova carpinifolia	25
O4104	Notenplein	1	hopbeuk	Ostrya carpinifolia	26
O4105	Notenplein	1	walnoot	Juglans regia	27
	<u>Escamp</u>				
O201	Volendamlaan, oprijlaan	11	Hollandse linde	Tilia x europaea	29
O202	Volendamlaan, buitenplaats	1	witte paardenkastanje	Aesculus hippocastanum	31
O2212	Zuiderpark, Ringweg	29	moerascypres	Taxodium distichum	32
O2213	Zuiderpark, J. Naberweg	8	dubbelbloemige paardenkastanje	Aesculus hippocastanum 'Baumannii'	33
O2219	Zuiderpark	1	Canadese populier	Populus x canadensis 'Robusta'	35
O2222	Zuiderpark	1	Canadese populier	Populus x canadensis 'Robusta'	36
O4201	Zuidlarenstraat, Mondriaancollege	4	dubbelbloemige paardenkastanje	Aesculus hippocastanum 'Baumannii'	37
O4202	Zuidlarenstraat, Mondriaancollege	1	oosterse plataan	Platanus orientalis	38

O4204	Drakesteinweg	11	Japanse zelkova	Zelkova serrata	39
O5201	Van Effenstraat	10	gewone vleugelnoot	Pterocarya fraxinifolia	41
O5202	Maartensdijklaan	3	grootbladige els	Alnus x spaethii 'Spaeth'	42
O5203	Maartensdijklaan	1	Kaukasische els	Alnus subcordata	43
O5204	Zweeloostraat	3	dubbelbloemige paardenkastanje	Aesculus hippocastanum 'Baumannii'	44
	<u>Segbroek</u>				
O301	Klimopstraat hoek Klaproosstraat	1	gewone vleugelnoot	Pterocarya fraxinifolia	46
O2301	Morelstraat	1	dubbelbloemige paardenkastanje	Aesculus hippocastanum 'Baumannii'	47
O4301	Fahrenheitstraat / Cypresstraat	1	Hollandse linde	Tilia x europaea	48
O4302	Fahrenheitstraat / Cypresstraat	2	dubbelbloemige paardenkastanje	Aesculus hippocastanum 'Baumannii'	49
O4303	Laan van Eik en Duinen / Vlierboomstraat	5	Siberische iep	Ulmus pumila	50
O5301	Houtrustweg	4	witte en dubbelbloemige paardenkastanjes	Aesculus hippocastanum en Aesculus hippocastanum 'Baumannii'	51
O5302	Gaslaan	1	witte paardenkastanje	Aesculus hippocastanum	52
O5303	Hyacinthweg	1	Japanse sierkers	Prunus serrulata	53
O5304	Sijzenlaan	3	Hemelboom	Ailanthus altissima	54
	<u>Scheveningen</u>				
O401	Joh van Oldebarneveltlaan	1	Hollandse iep	Ulmus x hollandica	56
O402	Joh van Oldebarneveltlaan	1	Hollandse iep	Ulmus x hollandica	57
O405	C. de Wittlaan	1	Japanse zelkova	Zelkova serrata	58
O406	Frederik Hendrikplein t.o. nr 22	1	gewone esdoorn	Acer pseudoplatanus	59
O407	Frederik Hendrikplein t.o. nr 22	1	gewone esdoorn	Acer pseudoplatanus	60
O409	Frederik Hendrikplein t.o. nr 8	1	Japanse notenboom	Ginkgo biloba	61
O411	Duinweg	1	zomereik	Quercus robur	62
O412	Wagenaarweg	31	dubbelbloemige paardenkastanje	Aesculus hippocastanum 'Baumannii'	63
O413	Gemeente museum	1	Japanse walnoot	Juglans ailantifolia 'Cordiformis'	66
O2410	Stadhouderslaan	1	Hollandse iep	Ulmus x hollandica 'Belgica'	67
O4401	Nieuwe Parklaan	2	hemelboom	Ailanthus altissima	68
O4402	Nieuwe Parklaan	1	Hollandse iep	Ulmus x hollandica	69

O4403	Van Boetzelaerlaan	6	Hollandse iep	Ulmus x hollandica	70
O5401	Statenplein	1	witte abeel	Populus alba	71
	Centrum				
O502	Paleistuin, speelweide t.o. vijver	1	moerascypres	Taxodium distichum	73
O503	Delistraat, t.o. Batjanstraat	1	bruine beuk	Fagus sylvatica 'Atropunicea'	74
O504	Huygenspark t.o. nr 39	1	gewone plataan	Platanus x hispanica	75
O505	Huygenspark t.o. nr 39	1	gewone plataan	Platanus x hispanica	76
O506	Huygenspark t.o. nr 39	1	gewone plataan	Platanus x hispanica	77
O507	Huygenspark t.o. Huygenstraat 14A	1	Hongaarse eik	Quercus frainetto	78
O508	Paleisstraat, achter monument	1	bruine beuk	Fagus sylvatica 'Atropunicea'	79
O509	Paleisstraat	1	witte paardenkastanje	Aesculus hippocastanum	80
O510	Prinsevinkenspark	1	gewone esdoorn	Acer pseudoplatanus 'Leopoldii'	81
O512	Rond de Grote Kerk	1	gewone plataan	Platanus x hispanica	82
O513	Rond de Grote Kerk	1	gewone plataan	Platanus x hispanica	83
O514	Zeestraat t.o. nr 82/84	1	bruine beuk	Fagus sylvatica 'Atropunicea'	84
O516	Rabijn Maarsenplein	1	gewone plataan	Platanus x hispanica	85
O517	Rabijn Maarsenplein	1	gewone plataan	Platanus x hispanica	86
O518	Rabijn Maarsenplein	1	gewone plataan	Platanus x hispanica	87
O519	Rabijn Maarsenplein	1	gewone plataan	Platanus x hispanica	88
O521	Javastraat, Javabosje	1	Hollandse iep	Ulmus x hollandica	89
O526	Carnegieplein, bij monument	1	witte paardenkastanje	Aesculus hippocastanum	90
O527	Carnegieplein, bij monument	1	gewone esdoorn	Acer pseudoplatanus	91
O529	Nassaulaan	31	dubbelbloemige paardenkastanje	Aesculus hippocastanum 'Baumannii'	92
O530	Sophialaan	30	dubbelbloemige paardenkastanje	Aesculus hippocastanum 'Baumannii'	95
O531	Plein 1813	32	dubbelbloemige paardenkastanje	Aesculus hippocastanum 'Baumannii'	98
O532	Lange Voorhout	340	linde, iep en paardenkastanje	Tilia, Ulmus en Aesculus	101
O533	Lange Vijverberg	113	linde en paardenkastanje	Tilia, Aesculus x carnea en Ae. hipp.	108
O534	Korte Vijverberg	4	dubbelbloemige paardenkastanje	Aesculus hippocastanum 'Baumannii'	111
O2505	Koninginnegracht, tussen Riouwstraat en Dr. Kuiperstraat	25	dubbelbloemige paardenkastanje	Aesculus hippocastanum 'Baumannii'	112

O2506	Kaapstraat + gedeelte Kaapseplein	17	dubbelbloemige paardenkastanje	Aesculus hippocastanum 'Baumannii'	115
O2508	Oranjeplein	3	slangenwilg	Salix babylonica	118
O2509	Oranjeplein	23	gewone vleugelnoot	Pterocarya fraxinifolia	119
O2517	Algemene begraafplaats Kerkhoflaan	1	moseik	Quercus cerris	121
O2523	Huygenspark, bij Stationsweg	5	pluim-iep	Ulmus glabra 'Exoniensis'	122
O2526	Viljoenstraat, wijkpark Transvaal	1	gewone plataan	Platanus x hispanica	123
O2527	Viljoenstraat, wijkpark Transvaal	1	gewone plataan	Platanus x hispanica	124
O4501	Schelpkade, t.o. nr 42	1	rondbladige beuk	Fagus sylvatica 'Rotundifolia'	125
O4502	Huygenspark t.o. nr 40	1	gewone plataan	Platanus x hispanica	126
O4504	Hogewal	1	moerascypres	Taxodium distichum	127
O5502	Vailantplein / Delftselaan	1	zilverlinde	Tilia tomentosa	128
O5503	Vermeerstraat / Fabritiusstraat	1	gewone plataan	Platanus x hispanica	129
O5504	Vermeerstraat / Van de Lissestraat	1	gewone plataan	Platanus x hispanica	130
O5505	Vermeerstraat, schoolplein langs Fabritusstraat	3	dubbelbloemige paardenkastanje	Aesculus hippocastanum 'Baumannii'	131
O5506	Vermeerstraat, schoolplein vd Lissestraat	3	dubbelbloemige paardenkastanje	Aesculus hippocastanum 'Baumannii'	132
O5507	Grevelingenveld (Reggestraat)	1	Hollandse linde	Tilia x europaea	133
O5508	Noordwal 117 (Bakkerstraat)	1	dubbelbloemige paardenkastanje	Aesculus hippocastanum 'Baumannii'	134
	Laak				
O4601	Vliegwielsestraat	5	gewone vleugelnoot	Pterocarya fraxinifolia	136
O4701	Laakweg 210	1	esdoorn	Acer x zoeschense 'Annae'	137
O4702	Laakkade 392	1	gewone es	Fraxinus excelsior 'Westhofs Glorie'	138
O4703	Laakkade 398	1	ruwe berk	Betula pendula	139
O4704	Laakkade 398	1	boomhazelaar	Corylus colurna	140
O4705	Laakweg 1130, Laakkade 432	2	moerascypres	Taxodium distichum	141
O4706	Ledeganckplein 1	1	kastanjebladige eik	Quercus castaneifolia	142
O4707	Ledeganckplein 1	2	zomereik	Quercus robur 'Fastigiata'	143
O4708	Van der Hoopstraat 23	1	Kaukasische zelkova	Zelkova carpinifolia 'Verschaffeltii'	144
O4709	Bragastraat 50	1	zelkova	Zelkova carpinifolia	145
O4710	Scheppingstraat 2	1	zelkova	Zelkova carpinifolia	146

	<u>Haagse Hout</u>				
O701	't Hoenstraat t.o. nr 23	1	beuk	Fagus sylvatica	148
O702	't Hoenstraat t.o. nr 9	1	Japane notenboom	Ginkgo biloba	149
O707	Le Grandbos	1	zomereik	Quercus robur	150
O708	Clingendael	1	westerse levensboom	Thuja occidentalis	151
O710	Clingendael	1	zilverlinde	Tilia tomentosa	152
O712	Marlot	1	beuk	Fagus sylvatica	153
O713	Marlot	1	tamme kastanje	Castanea sativa	154
O714	Marlot	1	gewone plataan	Platanus x hispanica	155
O716	Marlot	1	Hollandse linde	Tilia x europaea	156
O717	Marlot	1	Hollandse linde	Tilia x europaea	157
O718	Marlot	1	Hollandse linde	Tilia x europaea	158
O720	Marlot	1	zomerlinde	Tilia platyphyllos	159
O721	Marlot	1	zomerlinde	Tilia platyphyllos	160
O722	Marlot	1	zomereik	Quercus robur	161
O723	Marlot	1	zomereik	Quercus robur	162
O724	Marlot	1	zomereik	Quercus robur	163
O727	Ridderlaan t.o. nr 22	1	zomereik	Quercus robur	164
O728	Ridderlaan t.o. nr 18	1	zomereik	Quercus robur	165
O729	Ridderlaan t.o. nr 16	1	zomereik	Quercus robur	166
O730	Ridderlaan t.o. Teddingerbrouckstraat	1	schietwilg	Salix alba 'Vitellina'	167
O731	Van Alkemadelaan	1	groenblijvende eik	Quercus turneri 'Pseudoturneri'	168
O732	Burnierstraat	18	Hollandse linde	Tilia x europaea	169
O733	Schenkkade	1	gele treurwilg	Salix x sepulcralis 'Chrysocoma'	171
O734	Cornelis van der Lijnstraat	1	rondbladige beuk	Fagus sylvatica 'Rotundifolia'	172
O735	Cornelis van der Lijnstraat	1	rondbladige beuk	Fagus sylvatica 'Rotundifolia'	173
O736	Cornelis van der Lijnstraat	1	rondbladige beuk	Fagus sylvatica 'Rotundifolia'	174
O740	Van Hoeylaan	1	Hollandse linde	Tilia x europaea	175
O741	Koekamp	1	Hollandse linde	Tilia x europaea	176
O742	Koekamp	1	witte paardenkastanje	Aesculus hippocastanum	177
O2701	Neuhuyskade	1	zilverlinde	Tilia tomentosa	178

O2702	Neuhuyskade	1	moerascypres	Taxodium distichum	179
O2722	Ridderlaan	1	rondbladige beuk	Fagus sylvatica 'Rotundifolia'	180
O2723	Ruychrocklaan	1	witte esdoorn	Acer saccharinum 'Pyramidale'	181
O2726	Wassenaarseweg	1	Amerikaanse eik	Quercus rubra	182
O2727	Wassenaarseweg	22	gewone vleugelnoot	Pterocarya fraxinifolia	183
O2728	Wassenaarseweg	1	hemelboom	Aiulanthus altissima	186
O2729	Therese Schwarzestraat	1	bruine beuk	Fagus sylvatica 'Atropunicea'	187
O2730	Oosterbeek	5	beuk	Fagus sylvatica	188
O2731	Oosterbeek	1	treurbeuk	Fagus sylvatica 'Pendula'	189
O2732	Oosterbeek	1	zomereik	Quercus robur	190
O2737	Clingendael	1	Hollandse linde	Tilia x europaea	191
O2738	Clingendael	1	beuk	Fagus sylvatica	192
O2740	Clingendael	1	zomereik	Quercus robur	193
O2745	Breitnerlaan	1	Japane honingboom	Sophora japonica	194
O4701	Van Soutelandelaan bij Alkemadelaan	1	beuk	Fagus sylvatica	195
O4704	Clingendael t.o. Rosarium	1	amberboom	Liquidambar styraciflua	196
O4705	Cllingendael, langs pad nabij theehuis	1	Hollandse linde	Tilia x europaea	197
O4707	Neuhuyskade	1	watercypres	Taxodium distichum	198
O5701	Wassenaarseweg	1	rondbladige beuk	Fagus sylvatica 'Rotundifolia'	199
O5702	Van Alkemadelaan	1	ruwe berk	Betula pendula	200
O5703	Hofzichtlaan	1	wintereik	Quercus petraea 'Mespilifolia'	201
O5704	Clingendael, landgoed	1	Hollandse linde	Tilia x europaea	202

5. Inventarisatiegegevens

Loosduinen





Algemeen

Nr. O2104
Plaatselijke aanduiding: Ockenburg voor theeschenkerij
Kadastrale informatie:
Stadsdeel: Loosduinen
Beschermd stadsgezicht: Nee
Inventarisatiedatum: 13 mei 2019
Vaststelling: 17 juni 1999
Nr. Haagse bomen app: 204



Boomgegevens


Wetenschappelijke naam: <i>Fagus sylvatica</i>
Nederlandse naam: Beuk
Kiemjaar (schatting): 1880
Stamdoorsnede (op 1,3 m): 124 cm
Monumentale waarde: Beeldbepalende solitair; cultuurhistorie
Aantal bomen: 1
Conditie: Goed
Toekomstverwachting: Meer dan 10 jaar

Bijzonderheden & advies

Uitgebroken gesteltak
Kroonconcurrentie door linde

Linde verwijderen





Algemeen

Plaatselijke aanduiding:	Nr. O2106
Kadastrale informatie:	Ockenburg pad bij crematorium
Stadsdeel:	Loosduinen
Beschermd stadsgezicht:	Nee
Inventarisatiedatum:	13 mei 2019
Vaststelling:	17 juni 1999
Nr. Haagse bomen app:	344



Boomgegevens

Wetenschappelijke naam:	<i>Tilia x europaea</i>
Nederlandse naam:	Hollandse linde
Kiemjaar (schatting)	1880
Stamdoorsnede (op 1,3 m):	162 cm
Monumentale waarde:	Bijzondere habitus en hoge leeftijd; cultuurhistorie
Aantal bomen:	1
Conditie:	Redelijk
Toekomstverwachting:	Meer dan 10 jaar



Bijzonderheden & advies

Bastwoekering op 2,5 meter hoogte, bijna rondom



Algemeen

Plaatselijke aanduiding:
Kadastrale informatie:
Stadsdeel:
Beschermd stadsgezicht:
Inventarisatiedatum:
Vaststelling:
Nr. Haagse bomen app:

Nr. O2108

Ockenburg bij brug weiland
Loosduinen
Nee
13 mei 2019
17 juni 1999
156



Boomgegevens

Wetenschappelijke naam:
Nederlandse naam:
Kiemjaar (schatting)
Stamdoorsnede (op 1,3 m):
Monumentale waarde:

Fagus sylvatica
Beuk
1880
130 cm
Bijzondere habitus en hoge leeftijd;
cultuurhistorie

Aantal bomen:
Conditie:
Toekomstverwachting:

1
Redelijk
Meer dan 10 jaar

Bijzonderheden & advies

Diverse ingerotte snoeiwonden, goede overwalling
Plakksel en dode takken

Dode takken verwijderen



Algemeen

Nr. O2110
Plaatselijke aanduiding: M. van Hennebergweg 2/4
Kadastrale informatie:
Stadsdeel: Loosduinen
Beschermd stadsgezicht: Nee
Inventarisatiedatum: 13 mei 2019
Vaststelling: 17 juni 1999
Nr. Haagse bomen app: 339



Boomgegevens

Wetenschappelijke naam: *Ulmus x hollandica*
Nederlandse naam: Hollandse iep
Kiemjaar (schatting): 1925
Stamdoorsnede (op 1,3 m): 96 cm
Monumentale waarde: Beeldbepalende, hoge leeftijd
Aantal bomen: 1, meerstammig
Conditie: Goed
Toekomstverwachting: Meer dan 10 jaar



Bijzonderheden & advies

Diverse kroonverankeringen, sommigen veel te strak, 1 al geknapt
Oude schade blikseminslag, 15 cm ingerot (foto linksboven, rechter stam)
Actieve plakksel stam noordzijde (foto rechtsonder)
Actieve torsischeuren (foto linksonder)

*Bovenkroon uitlichten/innemen, vernieuwen dynamische kroonverankeringen. Hoge urgentie: **Binnen 3 maanden***

Takken laten afstempelen op de grond, niet meer opkronen en maaien onder de kroon.





Algemeen

Nr. O2115
Plaatselijke aanduiding: Bosjes van Pex, kantine Berg en Dal
Kadastrale informatie:
Stadsdeel: Loosduinen
Beschermd stadsgezicht: Nee
Inventarisatiedatum: 13 mei 2019
Vaststelling: 17 juni 1999
Nr. Haagse bomen app: 1



Boomgegevens

Wetenschappelijke naam: <i>Tilia x europaea</i>
Nederlandse naam: Hollandse linde
Kiemjaar (schatting): 1900
Stamdoorsnede (op 1,3 m): 79 cm
Monumentale waarde: Hoge leeftijd en cultuurhistorie (Koning Willem 3 boom)
Aantal bomen: 1
Conditie: Redelijk
Toekomstverwachting: 5 tot 10 jaar



Bijzonderheden & advies

Aantasting Korsthoutskoolzwam oostzijde stamvoet, op maaiveldhoogte 75 cm van 253 cm omtrek aangetast, voortschrijdend
Strakke dynamische verankering bij actieve plakoxsel
2 forse oude snoeiwonden, gedraineerd
Spechtengaten net boven knot

*Kroon uitlichten/innemen, vernieuwen dynamische kroonverankering.
Inspectie spechtengaten bij snoei
Hoge urgentie: **Binnen 3 maanden***



Algemeen

Plaatselijke aanduiding:	Nr. O2118
Kadastrale informatie:	Oude Haagweg t.o. nr. 417
Stadsdeel:	Loosduinen
Beschermd stadsgezicht:	Nee
Inventarisatiedatum:	7 juni 2019
Vaststelling:	17 juni 1999
Nr. Haagse bomen app:	369



Boomgegevens

Wetenschappelijke naam:	<i>Aesculus hippocastanum</i>
Nederlandse naam:	Witte paardenkastanje
Kiemjaar (schatting)	1920
Stamdoorsnede (op 1,3 m):	94 cm
Monumentale waarde:	Beeldbepalende solitair cultuurhistorie
Aantal bomen:	1
Conditie:	Goed
Toekomstverwachting:	Meer dan 10 jaar



Bijzonderheden & advies


Lichte aantasting Kastanjabloedingsziekte





Algemeen

Nr. O2119
Plaatselijke aanduiding: Begraafplaats Westduin
Kadastrale informatie:
Stadsdeel: Loosduinen
Beschermd stadsgezicht: Nee
Inventarisatiedatum: 4 maart 2019
Vaststelling: 17 juni 1999
Nr. Haagse bomen app: 155 t/m 197



Boomgegevens


Wetenschappelijke naam:	Pinus nigra
Nederlandse naam:	Corsicaanse den
Kiemjaar (schatting):	1930
Stamdoorsnede (op 1,3 m):	34 – 68 cm
Monumentale waarde:	Beeldbep. dubbele rij; soort, leeftijd
Aantal bomen:	43
Conditie:	slecht (nr.193) tot redelijk
Toekomstverwachting:	Van 5 - 10 (nr. 193) tot meer dan 10 jaar



Bijzonderheden & advies

Brunchorstia-taksterven; dode takken; wortelopdruk verharding
 Tweestammig: 167, 170 en 183
 Actieve plakksel in boom 169

Dode en losse takken verwijderen, plaatsen dynamische verankering t.b.v. plakksel boom 169, asfalt bij vernieuwing vervangen door halfverharding om verdere wortelopdruk en/of wortelschade bij herstraten te voorkomen




Algemeen

Nr. O2121
Plaatselijke aanduiding: Begraafplaats Westduin
Kadastrale informatie:
Stadsdeel: Loosduinen
Beschermde stadsgezicht: Nee
Inventarisatiedatum: 4 maart 2019
Vaststelling: 17 juni 1999
Nr. Haagse bomen app: 198



Boomgegevens


Wetenschappelijke naam: Quercus robur
Nederlandse naam: Zomereik
Kiemjaar (schatting): 1880
Stamdoorsnede (op 1,3 m): 86 cm
Monumentale waarde: Bijzondere habitus en hoge leeftijd
Aantal bomen: 1, meerstammig (voormalig hakhout)
Conditie: Matig
Toekomstverwachting: Meer dan 10 jaar



Bijzonderheden & advies

Dode takken en afgestorven takstomp

Dode takken verwijderen



Algemeen

Plaatselijke aanduiding:	Nr. O4101
Kadastrale informatie:	Ockenburg bij brug weiland
Stadsdeel:	Loosduinen
Beschermd stadsgezicht:	Nee
Inventarisatiedatum:	13 mei 2019
Vaststelling:	17 juni 1999
Nr. Haagse bomen app:	79



Boomgegevens

Wetenschappelijke naam:	Quercus robur
Nederlandse naam:	Zomereik
Kiemjaar (schatting)	1800
Stamdoorsnede (op 1,3 m):	103
Monumentale waarde:	Hoge leeftijd
Aantal bomen:	1
Conditie:	Redelijk
Toekomstverwachting:	Meer dan 10 jaar

Bijzonderheden & advies

Aftakelend, uitgebroken toppen
Aantasting door Zwavelzwam in stamvoet, boom is hol

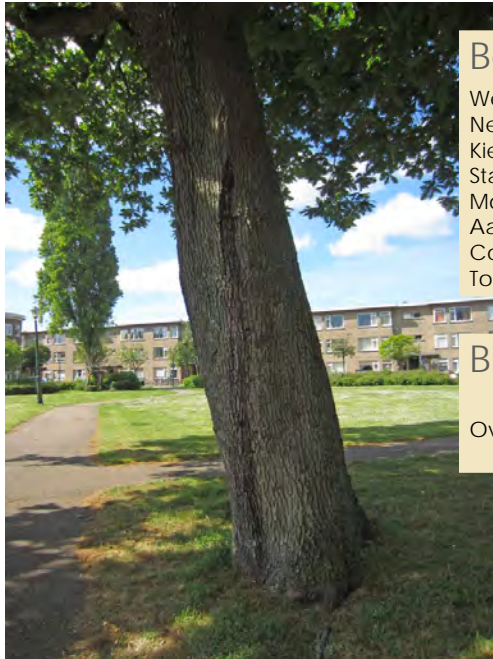
Geen maatregel nodig, geen risico





Algemeen

Plaatselijke aanduiding:	Notenplein
Kadastrale informatie:	
Stadsdeel:	Loosduinen
Beschermd stadsgezicht:	Nee
Inventarisatiedatum:	13 mei 2019
Vaststelling:	5 december 2006
Nr. Haagse bomen app:	59



Boomgegevens

Wetenschappelijke naam:	Quercus frainetto
Nederlandse naam:	Hongaarse eik
Kiemjaar (schatting)	1940
Stamdoorsnede (op 1,3 m):	87
Monumentale waarde:	Beeldbepalend, bijzondere soort
Aantal bomen:	1
Conditie:	Redelijk
Toekomstverwachting:	Meer dan 10 jaar

Bijzonderheden & advies

Overgroeide torsiescheur



Algemeen

Nr. O4103
Plaatselijke aanduiding: Notenplein
Kadastrale informatie:
Stadsdeel: Loosduinen
Beschermd stadsgezicht: Nee
Inventarisatiedatum: 13 mei 2019
Vaststelling: 5 december 2006
Nr. Haagse bomen app: 57



Boomgegevens

Wetenschappelijke naam: <i>Zelkova carpinifolia</i>
Nederlandse naam: Zelkova
Kiemjaar (schatting): 1940
Stamdoorsnede (op 1,3 m): 66
Monumentale waarde: Beeldbepalend, bijzondere soort
Aantal bomen: 1
Conditie: Redelijk
Toekomstverwachting: Meer dan 10 jaar

Bijzonderheden & advies

Dode takken verwijderen



Algemeen

Plaatselijke aanduiding: Notenplein
Kadastrale informatie:
Stadsdeel: Loosduinen
Beschermd stadsgezicht: Nee
Inventarisatiedatum: 13 mei 2019
Vaststelling: 5 december 2006
Nr. Haagse bomen app: 44

Nr. O4104

Notenplein

Loosduinen

Nee

13 mei 2019

5 december 2006

44



Boomgegevens

Wetenschappelijke naam: *Ostrya carpinifolia*
Nederlandse naam: Hopbeuk
Kiemjaar (schatting): 1940
Stamdoorsnede (op 1,3 m): 60
Monumentale waarde: Beeldbepalend, bijzondere soort
Aantal bomen: 1
Conditie: Redelijk
Toekomstverwachting: Meer dan 10 jaar

Bijzonderheden & advies

Uitgebroken gesteltak
Onderste gesteltak oostzijde mechanisch belast, ribvorming

Uitlichten uiteinde mechanisch belaste tak, binnen 3 maanden



Algemeen

Plaatselijke aanduiding: Notenplein
Kadastrale informatie:
Stadsdeel: Loosduinen
Beschermd stadsgezicht: Nee
Inventarisatiedatum: 13 mei 2019
Vaststelling: 5 december 2006
Nr. Haagse bomen app: 47

Nr. O4105

Notenplein

Loosduinen

Nee

13 mei 2019

5 december 2006

47



Boomgegevens

Wetenschappelijke naam: *Juglans regia*
Nederlandse naam: Walnoot, bijzondere cultivar
Kiemjaar (schatting): 1940
Stamdoorsnede (op 1,3 m): 70
Monumentale waarde: Beeldbepalend, bijzondere soort
Aantal bomen: 1
Conditie: Matig
Toekomstverwachting: Meer dan 10 jaar


Bijzonderheden & advies

Scheutsterfte buitenkroon, groeiplaats is verbeterd
Gesteltak met lengtescheur is ondersteund





Escamp



Algemeen

Plaatselijke aanduiding:	Nr. O201
Kadastrale informatie:	Volendamlaan, oprijlaan
Stadsdeel:	Escamp
Beschermd stadsgezicht:	Nee
Inventarisatiedatum:	4 maart 2019
Vaststelling:	20 oktober 1997
Nr. Haagse bomen app:	214-221, 224-226



Boomgegevens

Wetenschappelijke naam:	<i>Tilia x europaea</i>
Nederlandse naam:	Hollandse linde
Kiemjaar (schatting)	1905
Stamdoorsnede (op 1,3 m):	54 – 86 cm
Monumentale waarde:	Beeldbepalende dubbele rij; cultuurhistorie
Aantal bomen:	11
Conditie:	Matig tot redelijk
Toekomstverwachting:	Van 5 - 10 tot meer dan 10 jaar

Bijzonderheden & advies

Oude snoeivorm, kronen in verschillende mate ingenomen
Diverse ingerotte snoeiwonden, spechtengaten, holtes en trekstangen

Zie vervolgpagina



Nr.	Soort:	Stamdoorsnede	Conditie:	Bijzonderheden:	Toekomstverwachting (jr)	Advies
214	Tilia x europaea	68	Redelijk		10 +	Jaarlijkse controle
215	Tilia x europaea	54	Redelijk	Holte in de stam, 50 cm diep op 64 cm doorsnede (afb.1): schade door uitgebroken takken	10 +	Jaarlijkse controle
216	Tilia x europaea	83	Redelijk	Holte noordzijde stam, 65 cm diep op 80 cm doorsnede; schade door uitgebroken takken; oude knot is hol (afb.2)	10 +	Jaarlijkse controle
217	Tilia x europaea	66	Matig	Holte stam, noordwestzijde 70 cm diep op 80 cm doorsnede (afb.3), noordoostzijde 55 cm diep op 80 cm doorsnede	10 +	Jaarlijkse controle
218	Tilia x europaea	68	Matig	Aantasting zuidwestzijde stamvoet, 20 cm diep ingerot	10 +	Jaarlijkse controle
219	Tilia x europaea	68	Redelijk		10 +	Jaarlijkse controle
220	Tilia x europaea	66	Redelijk	Aantasting stamvoet, noordwestzijde 30 cm diep ingerot, zuidoostzijde 55 cm diep ingerot	10 +	Jaarlijkse controle
221	Tilia x europaea	86	Redelijk		10 +	Jaarlijkse controle
224	Tilia x europaea	78	Redelijk	Beginnende aantasting Honingzwam zuidzijde stamvoet	5 - 10	Jaarlijkse controle
225	Tilia x europaea	73	Redelijk		10 +	Jaarlijkse controle
226	Tilia x europaea	78	Redelijk	Holte stam, 40 cm diep (afb.4); holte noordwestzijde stamvoet, 50 cm diep (afb.5); beginnende aantasting Honingzwam zuidoostzijde stamvoet	5 -10	Jaarlijkse controle

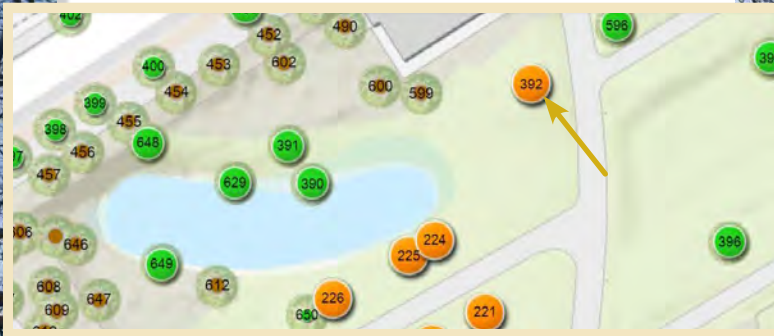



Algemeen

Plaatselijke aanduiding:
Kadastrale informatie:
Stadsdeel:
Beschermd stadsgezicht:
Inventarisatiedatum:
Vaststelling:
Nr. Haagse bomen app:

Nr. O202

Volendamlaan, buitenplaats
Escamp
Nee
04 maart 2019
20 oktober 1997
392



Boomgegevens

Wetenschappelijke naam: *Aesculus hippocastanum*
Nederlandse naam: Witte paardenkastanje
Kiemjaar (schatting): 1905
Stamdoorsnede (op 1,3 m): 117 cm
Monumentale waarde: Beeldbepalende solitair; cultuurhisch
Aantal bomen: 1
Conditie: Redelijk
Toekomstverwachting: Meer dan 10 jaar



Bijzonderheden & advies

Dode takken, diverse ingerotte snoeiwonden
Beginnende aantasting tussen wortelaanzetten noordzijde stamvoet, 10 cm diep ingerot, scherp begrensd
Oude wortelschade

*Dode takken verwijderen, inspectie ingerotte snoeiwonden bij deze snoei
Jaarlijkse controle*



Algemeen

Plaatselijke aanduiding:	Nr. O2212
Kadastrale informatie:	Zuiderpark, Ringweg
Stadsdeel:	Escamp
Beschermd stadsgezicht:	Nee
Inventarisatiedatum:	04 maart 2019
Vaststelling:	17 juni 1999
Nr. Haagse bomen app:	3-10,12,13,016,17,19-28,30,31,229,269,270,271,272



Boomgegevens

Wetenschappelijke naam:	Taxodium distichum
Nederlandse naam:	Moerascypres
Kiemjaar (schatting)	1920
Stamdoorsnede (op 1,3 m):	33 – 96 cm
Monumentale waarde:	Beeldbepalende laan, bijzondere soort
Aantal bomen:	29
Conditie:	Redelijk
Toekomstverwachting:	Meer dan 10 jaar

Bijzonderheden & advies

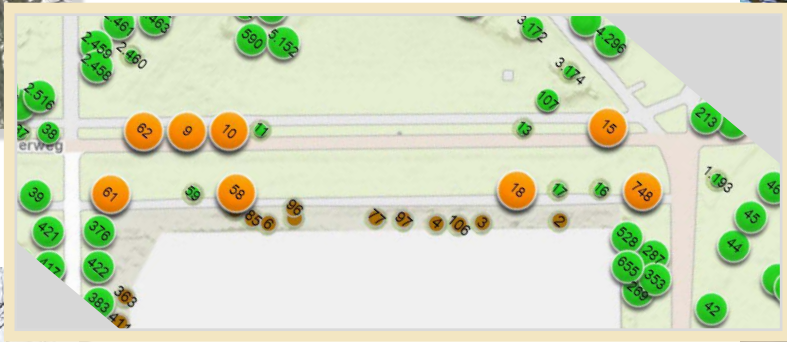
Diverse uitgebroken toppen en spechtengaten
Dode takken en losse takken

Dode takken en losse takken verwijderen, inspectie spechtengaten en wondoppervlak uitgebroken toppen bij deze snoei



Algemeen

Nr. O2213
Plaatselijke aanduiding: Zuiderpark, J. Naberweg
Kadastrale informatie:
Stadsdeel: Escamp
Beschermd stadsgezicht: Nee
Inventarisatiedatum: 4 maart 2019
Vaststelling: 17 juni 1999
Nr. Haagse bomen app: 9,10, 15, 18, 58, 61, 62, 748



Boomgegevens

Wetenschappelijke naam:	Aesculus hippocastanum 'Baumannii'
Nederlandse naam:	Dubbelbloemige paardenkastanje
Kiemjaar (schatting)	1915
Stamdoorsnede (op 1,3 m):	92 - 114 cm
Monumentale waarde:	Beeldbepalende laan
Aantal bomen:	8
Conditie:	slecht tot redelijk
Toekomstverwachting:	Van 0 - 2 tot meer dan 10 jaar


Bijzonderheden & advies

Dode takken en diverse ingerotte snoeiwonden
Kastanjebloedingsziekte

Zie vervolgpagina



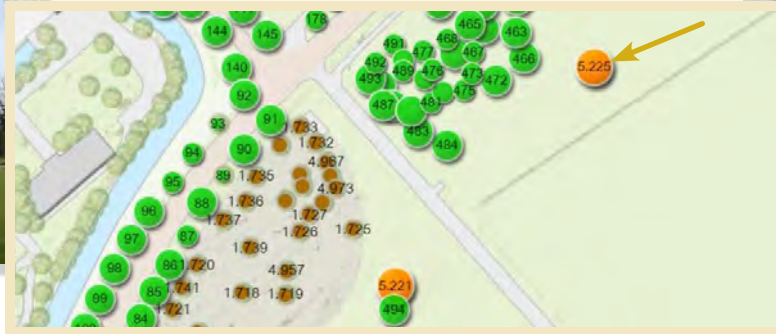
Nr.	Soort:	Stamdoorsnede	Conditie:	Bijzonderheden:	Toekomst verwachting (jr)	Advies
9	Aesculus hippocastanum 'Baumannii'	101	Redelijk	Kbz-zwaar; uitgebroken gesteltak oostzijde; holte stam, 5 cm diep (afb.1)	10 +	Jaarlijkse controle
10	Aesculus hippocastanum 'Baumannii'	106	Redelijk	Kbz-matig; oude wortelschade	10 +	
15	Aesculus hippocastanum 'Baumannii'	104	Redelijk	Kbz-matig, diverse afgestorven plekken; uitgebroken gesteltak; plakoksel in zware gesteltak noordzijde (afb.2)	5 - 10	Plaatsen dynamische verankering in gesteltak met plakoksel, rondom hele kroon innemen/uitlichten, jaarlijkse controle
18	Aesculus hippocastanum 'Baumannii'	114	Slecht	Kbz-zwaar, afgestorven baan; aantasting Gewoon Fluweelpootje aan de zuidzijde van de stamvoet (afb.3); afgestorven top	0 - 5	Afgestorven top verwijderen/innemen, jaarlijkse controle
58	Aesculus hippocastanum 'Baumannii'	112	Redelijk	Kbz-matig	10 +	
61	Aesculus hippocastanum 'Baumannii'	114	Redelijk	Kbz-matig	10 +	
62	Aesculus hippocastanum 'Baumannii'	100	Slecht	Kbz-zwaar, afgestorven baan doorlopend in wortelaanzet (afb.4); Gewoon Fluweelpootje in gesteltak; aantasting door Oesterzwam; 3 holtes op rij	0 - 2	Kap, binnen 3 maanden
748	Aesculus hippocastanum 'Baumannii'	92	Redelijk	Kbz-licht; aanrijdschade gesteltak oostzijde (afb.5)	10 +	Jaarlijkse controle





Algemeen

Nr. O2219
Plaatselijke aanduiding: Zuiderpark, grote speelweide
Kadastrale informatie:
Stadsdeel: Escamp
Beschermd stadsgezicht: Nee
Inventarisatiedatum: 13 april 2018
Vaststelling: 17 juni 1999
Nr. Haagse bomen app: 5.225



Boomgegevens


Wetenschappelijke naam: Populus x canadensis 'Robusta'
Nederlandse naam: Canadese populier
Kiemjaar (schatting) 1915
Stamdoorsnede (op 1,3 m): 156 cm
Monumentale waarde: Beeldbepalende oude boom
Aantal bomen: 1
Conditie: Goed
Toekomstverwachting: Meer dan 10 jaar



Bijzonderheden & advies

Diverse brandbeschadigingen aan de stamvoet door gloeiend houtskool
 Wortelaanzet noordzijde is aangetast, beginnend ingerot.
 Aantasting tussen wortelaanzetten zuidzijde, beperkt ingerot. Loopt door in de stam met een achter gebleven baan (tot ca. 4,5 Meter hoogte).
 Kroon gekandelaberd, diverse statische verankeringen, holte in een gesteltak, diverse ingerotte snoeiwonden en takstompen met spechtengaten, achterstallige snoei.

*Jaarlijkse controle, toepassen 3-jaarlijkse wisselsnoei.
 Mogelijk kan er een bordje worden geplaatst wat wijst op de schade aan de boom door gloeiend houtskool.*





Algemeen

Nr. O2222
Plaatselijke aanduiding: Zuiderpark, grote speelweide
Kadastrale informatie:
Stadsdeel: Escamp
Beschermd stadsgezicht: Nee
Inventarisatiedatum: 13 april 2018
Vaststelling: 17 juni 1999
Nr. Haagse bomen app: 5.220



Boomgegevens

Wetenschappelijke naam: Populus x canadensis 'Robusta'
Nederlandse naam: Canadese populier
Kiemjaar (schatting): 1915
Stamdoorsnede (op 1,3 m): 143 cm
Monumentale waarde: Beeldbepalende oude boom
Aantal bomen: 1
Conditie: Goed
Toekomstverwachting: Meer dan 10 jaar

Bijzonderheden & advies

'Naakte driehoek' van ca. 5 tot 7 meter hoogte (indicatie van overhelling van de boom), reparatiegroei aan weerszijden, achterliggende hout is massief.

Holte gestelt op ca. 10 meter hoogte aan de oostzijde.

Schade uitgescheurde tak op ca. 16 meter hoogte, goede wondovergroeiing.

Verder diverse kleinere holtes en beschadigingen door uitgescheurde takken, een pechtak, een losse tak en twee lange uit de kroon stekende takken met risico op breuk (westzijde en zuidoostzijde).

Jaarlijkse controle, verwijderen losse tak en pechtak, innemen lange uit de kroon stekende takken.





Algemeen

Nr. O4201

Plaatselijke aanduiding: Zuidlarenstraat, Mondriaancollege

Kadastrale informatie:

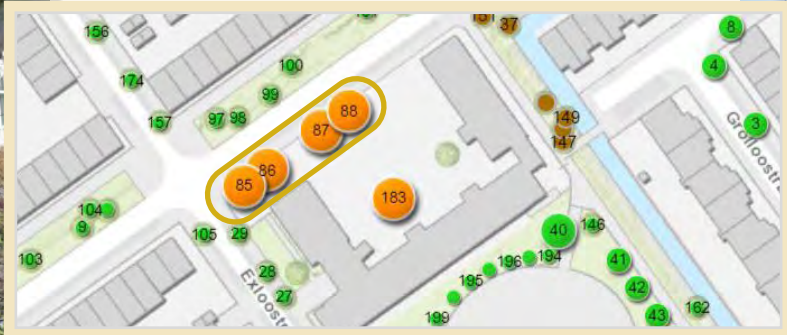
Stadsdeel: Escamp

Beschermd stadsgezicht: Nee

Inventarisatiedatum: 4 maart 2019

Vaststelling: 5 december 2006

Nr. Haagse bomen app: 85 t/m 88



Boomgegevens

Wetenschappelijke naam: *Aesculus hippocastanum*
'Baumannii'

Nederlandse naam: Dubbelbloemige paardenkastanje

Kiemjaar (schatting) 1950

Stamdoorsnede (op 1,3 m): 85: 92, 86: 80, 87: 92, 88: 75 cm

Monumentale waarde: Beeldbepalend

Aantal bomen: 4

Conditie: Redelijk

Toekomstverwachting: Boom 85: 5 tot 10 jaar
De rest meer dan 10 jaar



Bijzonderheden & advies

85: Kbz-zwaar; beginnende aantasting Honingzwam zuidzijde stamvoet

86: Kbz-matig; te kleine boomspiegel

87: Kbz-matig; schade gesteltak

88: Kbz-licht; oppervlakkige stamschade

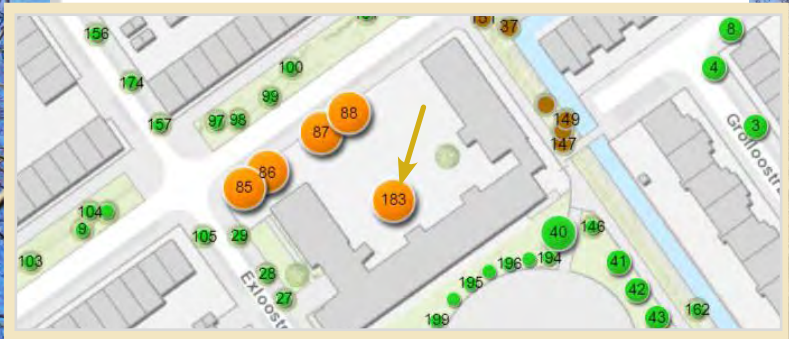
Jaarlijkse controle boom 85
Vergroten boomspiegel boom 86





Algemeen

Nr. O4202
Plaatselijke aanduiding: Zuidlarenstraat, Mondriaancollege
Kadastrale informatie:
Stadsdeel: Escamp
Beschermd stadsgezicht: Nee
Inventarisatiedatum: 4 maart 2019
Vaststelling: 5 december 2006
Nr. Haagse bomen app: 183



Boomgegevens

Wetenschappelijke naam: Platanus orientalis
Nederlandse naam: Oosterse platan
Kiemjaar (schatting): 1950
Stamdoorsnede (op 1,3 m): 86 cm
Monumentale waarde: Beeldbepalend, bijzondere soort
Aantal bomen: 1
Conditie: Redelijk
Toekomstverwachting: Meer dan 10 jaar

Bijzonderheden & advies

Dubbele top met actieve plakoksel
 Wortelopdruk, te kleine boomspiegel

*Dynamische verankering plaatsen in dubbele top
 Vergroten boomspiegel*

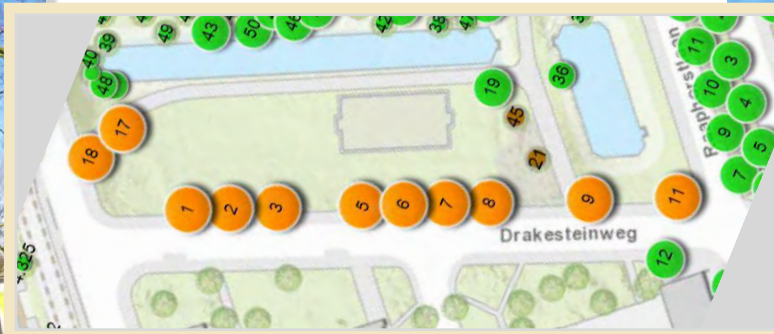


Algemeen

Nr. O4204

Plaatselijke aanduiding:
Kadastrale informatie:
Stadsdeel:
Beschermd stadsgezicht:
Inventarisatiedatum:
Vaststelling:
Nr. Haagse bomen app:

Drakesteinweg
Escamp
Nee
4 maart 2019
5 december 2006
1-3, 5-9, 11, 17, 18



Boomgegevens

Wetenschappelijke naam: Zelkova serrata
Nederlandse naam: Japanse zelkova
Kiemjaar (schatting): 1950
Stamdoorsnede (op 1,3 m): 59 - 82 cm
Monumentale waarde: Bijzondere soort, beeldbepalend
Aantal bomen: 11
Conditie: Matig tot redelijk
Toekomstverwachting: Van 5 - 10 tot meer dan 10 jaar



Bijzonderheden & advies

Dode takken, Losse tak en wortelopdruk

*Dode en losse takken verwijderen
Stoep versmallen om verdere wortelopdruk en/of wortelschade bij herstraten te voorkomen*

Zie vervolgpagina

Nr.	Soort:	Stamdoorsnede	Conditie:	Bijzonderheden:	Toekomstverwachting (jr)	Advies
1	Zelkova serrata	64	Redelijk	Losse tak; aantasting noordoostzijde stamvoet, 15 cm diep ingerot	10 +	<i>Losse tak verwijderen</i>
2	Zelkova serrata	68	Redelijk		10 +	
3	Zelkova serrata	74	Redelijk	Aantasting stamvoet door Dikrandtonderzwam (afb.1), 70 cm diep ingerot op een doorsnede van 95 cm	5 - 10	<i>Jaarlijkse controle</i>
5	Zelkova serrata	69	Matig		10 +	
6	Zelkova serrata	59	Redelijk	Aantasting noordzijde stamvoet, 8 cm diep ingerot	10 +	<i>Jaarlijkse controle</i>
7	Zelkova serrata	62	Redelijk	Aantasting stamvoet door Dikrandtonderzwam (afb.2): zuidzijde 15 cm, noordwestzijde 50 cm, noordoostzijde 10 cm en zuidwestzijde 20 cm diep ingerot, de boom staat 'op zijn tenen', aantasting is voortschrijdend	5 - 10	<i>Jaarlijkse controle</i>
8	Zelkova serrata	71	Redelijk	Aantasting westzijde stamvoet, 10 cm diep	10 +	<i>Jaarlijkse controle</i>
9	Zelkova serrata	63	Redelijk		10 +	
11	Zelkova serrata	73	Redelijk	Aantasting stamvoet door Dikrandtonderzwam (Afb.3): westzijde 45 cm, zuidwestzijde 50 cm en zuidoostzijde 60 cm diep ingerot, de boom staat 'op zijn tenen', aantasting lijkt stabiel	5 - 10	<i>Jaarlijkse controle</i>
17	Zelkova serrata	66	Redelijk	Dode baan in onderste gesteltak noordzijde(afb.4): Aantasting noordwestzijde stamvoet door Dikrandtonderzwam (afb.5), 63 cm diep ingerot	5 - 10	<i>Jaarlijkse controle</i>
18	Zelkova serrata	82	Redelijk	Stamschade met inrotting, 5 cm diep	10 +	<i>Jaarlijkse controle</i>



1



2



3



4



5



Algemeen Nr. O5201

Plaatselijke aanduiding: Van Effenstraat
 Kadastrale informatie:
 Stadsdeel: Escamp
 Beschermd stadsgezicht: Nee
 Inventarisatiedatum: 4 maart 2019
 Vaststelling: 27 oktober 2011
 Nr. Haagse bomen app: 7, 8, 10, 12, 16-19, 21, 25



Boomgegevens

Wetenschappelijke naam: *Pterocarya fraxinifolia*
 Nederlandse naam: Gewone vleugelhoot
 Kiemjaar (schatting): 1945
 Stamdoorsnede (op 1,3 m): 92 - 109 cm
 Monumentale waarde: Beeldbepalend
 Aantal bomen: 10
 Conditie: Redelijk
 Toekomstverwachting: Boom 21: 5 tot 10 jaar
 De rest: meer dan 10 jaar




Bijzonderheden & advies

Diverse dode takken en ingerotte snoeiwonden
 wortelopdruk van verharding
 Boom 10: gesteltak met spechtengat ingekort
 Boom 18: mogelijke instabiliteit; spechtengat onderste gesteltak westzijde op 6 meter hoogte
 Boom 21: mogelijke instabiliteit; afgestorven baan noordzijde stam, maximaal 40 cm breed, 25 cm ingerot, baan loopt door in takken

*Monitoren stabiliteit bomen 18 en 21, jaarlijkse controle boom 21
 Verwijderen dode takken, inspectie ingerotte snoeiwonden en spechtengaten bij deze snoei
 Versmallen of verwijderen trottoir ten gunste van boomspiegels*


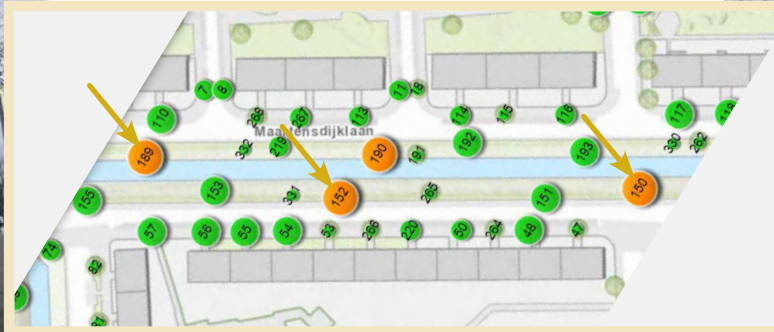




150

Algemeen

Nr. O5202
Plaatselijke aanduiding: Maartensdijkstraan
Kadastrale informatie:
Stadsdeel: Escamp
Beschermd stadsgezicht: Nee
Inventarisatiedatum: 4 maart 2019
Vaststelling:
Nr. Haagse bomen app: 150, 152 en 189



152

Boomgegevens

Wetenschappelijke naam:	Alnus x spaethii 'Spaeth'
Nederlandse naam:	Grootbladige Els
Kiemjaar (schatting):	1940
Stamdoorsnede (op 1,3 m):	150: 90, 152: 100, 189: 97 cm
Monumentale waarde:	Beeldbepalend, bijzondere soort, omvang
Aantal bomen:	3
Conditie:	Goed
Toekomstverwachting:	Meer dan 10 jaar

Bijzonderheden & advies




189



Algemeen

Nr. O5203
Plaatselijke aanduiding: Maartensdijklaan
Kadastrale informatie:
Stadsdeel: Escamp
Beschermd stadsgezicht: Nee
Inventarisatiedatum: 4 maart 2019
Vaststelling:
Nr. Haagse bomen app: 190




Boomgegevens

Wetenschappelijke naam: <i>Alnus subcordata</i>
Nederlandse naam: Kaukasische els
Kiemjaar (schatting): 1940
Stamdoorsnede (op 1,3 m): 88 cm
Monumentale waarde: Beeldbepalend, omvang
Aantal bomen: 1
Conditie: Matig
Toekomstverwachting: 5 tot 10 jaar

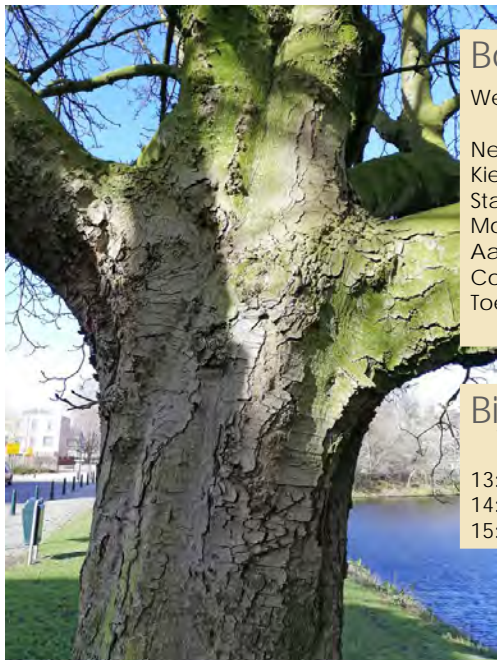
Bijzonderheden & advies

Omvangrijke aantasting *Phytophthora alni* op stam en stamvoet
Jaarlijkse controle



Algemeen

Plaatselijke aanduiding:	Nr. O5204
Kadastrale informatie:	Zweeloostraat
Stadsdeel:	Escamp
Beschermd stadsgezicht:	Nee
Inventarisatiedatum:	4 maart 2019
Vaststelling:	27 oktober 2011
Nr. Haagse bomen app:	13, 14, 15



Boomgegevens

Wetenschappelijke naam:	Aesculus hippocastanum 'Baumannii'
Nederlandse naam:	Dubbelbloemige paardenkastanje
Kiemjaar (schatting)	1945
Stamdoorsnede (op 1,3 m):	13: 94, 14: 89, 15: 89 cm
Monumentale waarde:	Beeldbepalend, omvang
Aantal bomen:	3
Conditie:	Redelijk
Toekomstverwachting:	13: 5 tot 10 jaar 14 en 15: meer dan 10 jaar

Bijzonderheden & advies

13: Kbz-zwaar
14: Kbz-licht
15: Kbz-matig



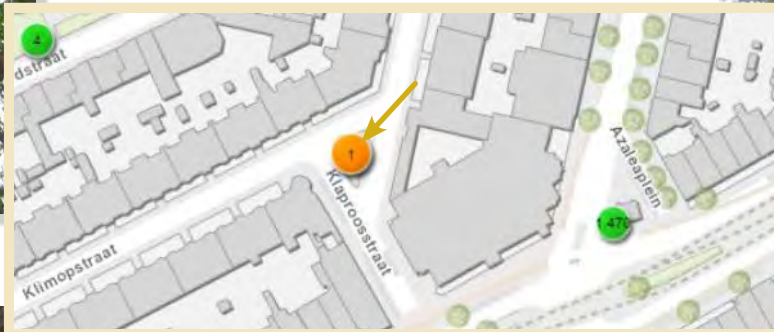


Segbroek



Algemeen

Plaatselijke aanduiding:	Nr. O301
Kadastrale informatie:	Klimopstraat hoek Klaproosstraat
Stadsdeel:	Segbroek
Beschermd stadsgezicht:	Nee
Inventarisatiedatum:	7 juni 2019
Vaststelling:	20 oktober 1997
Nr. Haagse bomen app:	



Boomgegevens

Wetenschappelijke naam:	<i>Pterocarya fraxinifolia</i>
Nederlandse naam:	Gewone vleugelnoot
Kiemjaar (schatting)	1925
Stamdoorsnede (op 1,3 m):	124 cm
Monumentale waarde:	Beeldbep. solitair; bijzondere soort
Aantal bomen:	1
Conditie:	Goed
Toekomstverwachting:	Meer dan 10 jaar

Bijzonderheden & advies

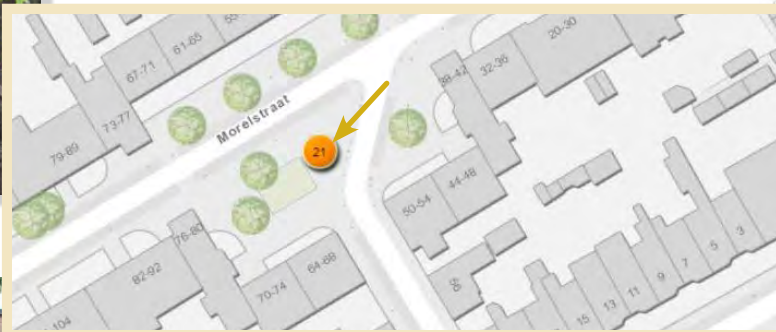




Algemeen

Plaatselijke aanduiding:	Morelstraat
Kadastrale informatie:	
Stadsdeel:	Segbroek
Beschermd stadsgezicht:	Nee
Inventarisatiedatum:	7 juni 2019
Vaststelling:	17 juni 1999
Nr. Haagse bomen app:	21

Nr. O2301



Boomgegevens

Wetenschappelijke naam:	Aesculus hippocastanum 'Baumannii'
Nederlandse naam:	Dubbelbloemige paardenkastanje
Kiemjaar (schatting)	1920
Stamdoorsnede (op 1,3 m):	90 cm
Monumentale waarde:	Beeldbepalende solitair
Aantal bomen:	1
Conditie:	Matig
Toekomstverwachting:	Meer dan 10 jaar



Bijzonderheden & advies

Minimale groei, beperkte groeiplaats
Dode takken

Deel van de omringende verharding verwijderen en open groeiplaats creëren met kruidige ondergroei. Waar mogelijk gronduitwisseling toepassen





Algemeen

Plaatselijke aanduiding:
Kadastrale informatie:
Stadsdeel:
Beschermd stadsgezicht:
Inventarisatiedatum:
Vaststelling:
Nr. Haagse bomen app:

Nr. O4301

Fahrenheitstraat / Cypresstraat


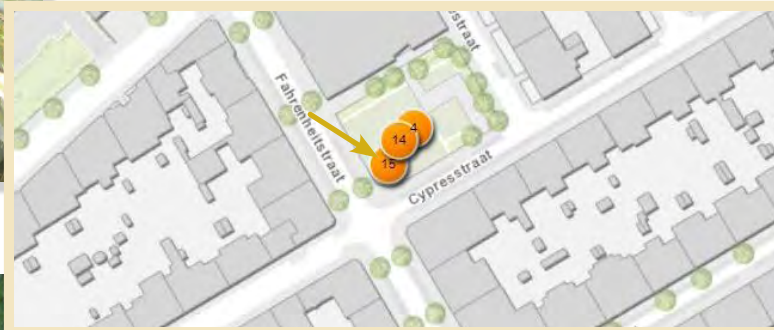
Segbroek

Nee

7 juni 2019

18 mei 2011

15



Boomgegevens

Wetenschappelijke naam:
Nederlandse naam:
Kiemjaar (schatting)
Stamdoorsnede (op 1,3 m):
Monumentale waarde:
Aantal bomen:
Conditie:
Toekomstverwachting:

Tilia x europaea,

Hollandse linde

1930

65 cm

Beeldbepalend

1

Goed

Meer dan 10 jaar

Bijzonderheden & advies





Algemeen

Plaatselijke aanduiding:	Nr. O4302
Kadastrale informatie:	Fahrenheitstraat / Cyprusstraat
Stadsdeel:	Segbroek
Beschermd stadsgezicht:	Nee
Inventarisatiedatum:	7 juni 2019
Vaststelling:	5 december 2006
Nr. Haagse bomen app:	4 en 14



Boomgegevens

Wetenschappelijke naam:	Aesculus hippocastanum 'Baumannii'
Nederlandse naam:	Dubbelbloemige paardenkastanje
Kiemjaar (schatting)	1930
Stamdoorsnede (op 1,3 m):	4: 96, 14: 87 cm
Monumentale waarde:	Beeldbepalend
Aantal bomen:	2
Conditie:	Beide redelijk/matig
Toekomstverwachting:	Meer dan 10 jaar

Bijzonderheden & advies

Beide zwaar aangetast door Kastanjebloedingsziekte
Dode takken
Zware armen, sommige met tekenen van overbelasting

Dode takken verwijderen en uitlichten zware armen





Algemeen

Plaatselijke aanduiding:	Nr. O4303
Kadastrale informatie:	Laan van Eik en Duinen / Vlierboomstraat
Stadsdeel:	Segbroek
Beschermd stadsgezicht:	Nee
Inventarisatiedatum:	7 juni 2019
Vaststelling:	5 december 2006
Nr. Haagse bomen app:	21, 22, 28, 29, 111



Boomgegevens

Wetenschappelijke naam:	Ulmus pumila
Nederlandse naam:	Siberische iep
Kiemjaar (schatting)	1920/1950/1970
Stamdoorsnede (op 1,3 m):	21: 70, 22: 41, 28: 72, 29: 76, 111: 99
Monumentale waarde:	Beeldbepalend, bijzondere soort
Aantal bomen:	5
Conditie:	Redelijk
Toekomstverwachting:	5 tot 10 (boom 29) en de rest meer dan 10 jaar



Bijzonderheden & advies

Zoutschade door zeewind
 Boom 29: aantasting Ganoderma zuidzijde stamvoet, 2 plekken, 10 en 15 cm diep
 Boom 111: uitgebroken gesteltak

*Jaarlijkse controle boom 29
 Vergroten boomspiegels zoals bij boom 111*





Algemeen

Nr. O5301
 Plaatselijke aanduiding: Houtrustweg Sluis verversingskanaal (tegenover nr. 41-43)
 Kadastrale informatie:
 Stadsdeel: Segbroek
 Beschermd stadsgezicht:
 Inventarisatiedatum: 7 juni 2019
 Vaststelling:
 Nr. Haagse bomen app: 80 t/m 83



Boomgegevens


Wetenschappelijke naam: *Aesculus hippocastanum* (82) *Bau- manii* (80,81,83)
 Nederlandse naam: Witte en dubbelbloemige paarden- kastanje
 Kiemjaar (schatting) 1930
 Stamdoorsnede (op 1,3 m): 71 tot 102 cm
 Monumentale waarde: Beeldbepalend, cultuurhistorisch
 Aantal bomen: 4
 Conditie: Redelijk
 Toekomstverwachting: Meer dan 10 jaar

Bijzonderheden & advies

Kastanjebloedingsziekte: bomen 80, 83 matig en 81 licht aangetast
 Compost- en zandhoop onder boom 81


Compost en zand verwijderen uit kroonprojectie





Algemeen

Nr. O5302
Plaatselijke aanduiding: Gaslaan
Kadastrale informatie:
Stadsdeel: Segbroek
Beschermd stadsgezicht: Nee
Inventarisatiedatum: 7 juni 2019
Vaststelling:
Nr. Haagse bomen app: 22



Boomgegevens


Wetenschappelijke naam: <i>Aesculus hippocastanum</i>
Nederlandse naam: Witte paardenkastanje
Kiemjaar (schatting): 1820
Stamdoorsnede (op 1,3 m): 107 cm
Monumentale waarde: Beeldbepalend
Aantal bomen: 1
Conditie: Redelijk
Toekomstverwachting: Meer dan 10 jaar

Bijzonderheden & advies

Matige aantasting Kastanjebloedingsziekte
 Meerdere pechtakken
 Forse stamschades, noordoostzijde, 20 cm ingerot op maaiveldhoogte (foto links boven) zuidwestzijde, 15 cm ingerot (foto links onder)

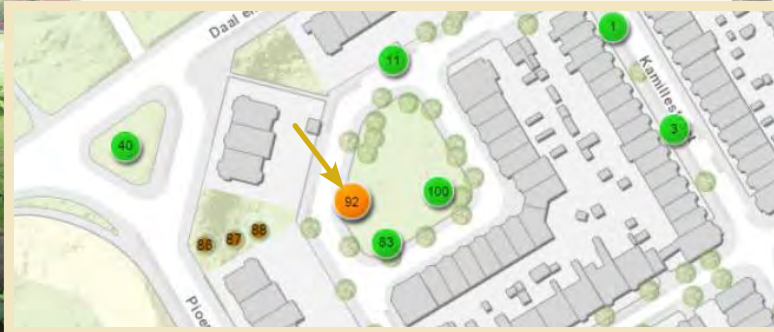
Uitlichten innemen pechtakken, binnen 3 maanden
Jaarlijkse controle





Algemeen

Nr. O5303
Plaatselijke aanduiding: Hyacinthweg
Kadastrale informatie:
Stadsdeel: Segbroek
Beschermd stadsgezicht: Nee
Inventarisatiedatum: 7 juni 2019
Vaststelling:
Nr. Haagse bomen app: 92



Boomgegevens

Wetenschappelijke naam: <i>Prunus serrulata</i>
Nederlandse naam: Japanse sierkers
Kiemjaar (schatting): 1955
Stamdoorsnede (op 1,3 m): 32 cm
Monumentale waarde: Beeldbepalend, bijzondere vorm
Aantal bomen: 1
Conditie: Redelijk
Toekomstverwachting: Meer dan 10 jaar



Bijzonderheden & advies

Gesteltak noorzijde bij takaanhechting aangetast door Dikrandtonderzwam, 15 cm diep ingerot op 20 cm doorsnede
Oppervlakkige wortelschade door maaien

Kruidenvak uitbreiden aan zijde met wortelschade om verdere maaischade te voorkomen





Algemeen Nr. O5304

Plaatselijke aanduiding: Sijzenlaan
 Kadastrale informatie:
 Stadsdeel: Segbroek
 Beschermd stadsgezicht: Nee
 Inventarisatiedatum: 7 juni 2019
 Vaststelling:
 Nr. Haagse bomen app: 91 t/m 93



Boomgegevens

Wetenschappelijke naam: Ailanthus altissima
 Nederlandse naam: Hemelboom
 Kiemjaar (schatting) 1940
 Stamdoorsnede (op 1,3 m): 91: 76, 92: 68, 93: 87 cm
 Monumentale waarde: Beeldbepalend, bijzondere soort
 Aantal bomen: 3
 Conditie: Matig (boom 91) en redelijk (92, 93)
 Toekomstverwachting: 5 tot 10 (91) en meer dan 10 jaar



Bijzonderheden & advies

Dode takken

Boom 91: omvangrijke baststerfte, oostzijde stamvoet 10 cm en westzijde stamvoet 90 cm van 350 cm omtrek op maaiveldhoogte oude stamschade op 4,5 meter hoogte aan de zuidzijde, goede overwalling


Boom 93: aanrijdschade gesteltak, vermoedelijk veroorzaakt bij werkzaamheden voor rioolvervangning

Dode takken verwijderen
Jaarlijkse controle boom 91



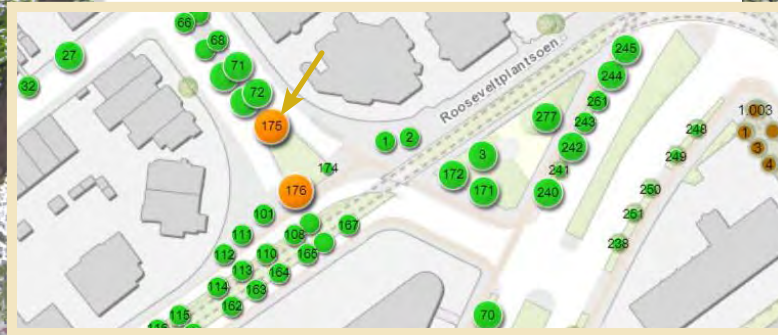
Scheeveningen

A large, leafy tree in a park setting. The tree is the central focus, with its branches spreading out. In the foreground, a paved path curves to the left, and a dark green car is parked on the left side. A black lamppost stands on the path. The background is filled with more green trees and foliage.



Algemeen

Nr. O401
Plaatselijke aanduiding: Joh van Oldenbarneveltlaan/Eisenhowerlaan
Kadastrale informatie:
Stadsdeel: Scheveningen
Beschermd stadsgezicht: Ja
Inventarisatiedatum: 7 mei 2019
Vaststelling: 20 oktober 1997
Nr. Haagse bomen app: 175



Boomgegevens


Wetenschappelijke naam: Ulmus x hollandica
Nederlandse naam: Hollandse iep
Kiemjaar (schatting): 1900
Stamdoorsnede (op 1,3 m): 120 cm
Monumentale waarde: Beeldbepalende groep
Aantal bomen: 1
Conditie: Matig/slecht
Toekomstverwachting: 5 tot 10 jaar



Bijzonderheden & advies

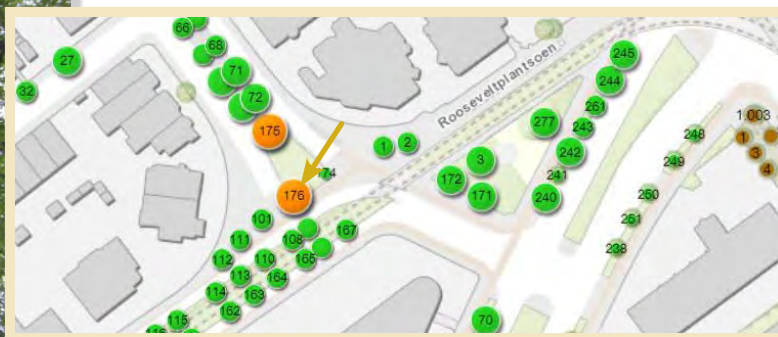
Kroonsterfte, de halve kroon vertoont een matige conditie, de ander helft een slechte conditie
 Oude stamschade, 5 cm diep ingerot
 Werkzaamheden bij de stamvoet van de boom





Algemeen


Nr. O402	
Plaatselijke aanduiding:	Joh van Oldenbarneveltlaan/Eisenhowerlaan
Kadastrale informatie:	
Stadsdeel:	Scheveningen
Beschermd stadsgezicht:	Ja
Inventarisatiedatum:	7 mei 2019
Vaststelling:	20 oktober 1997
Nr. Haagse bomen app:	176



Boomgegevens

Wetenschappelijke naam:	Ulmus x hollandica
Nederlandse naam:	Hollandse iep
Kiemjaar (schatting)	1900
Stamdoorsnede (op 1,3 m):	95 cm
Monumentale waarde:	Beeldbepalende groep
Aantal bomen:	1
Conditie:	Redelijk
Toekomstverwachting:	Meer dan 10 jaar

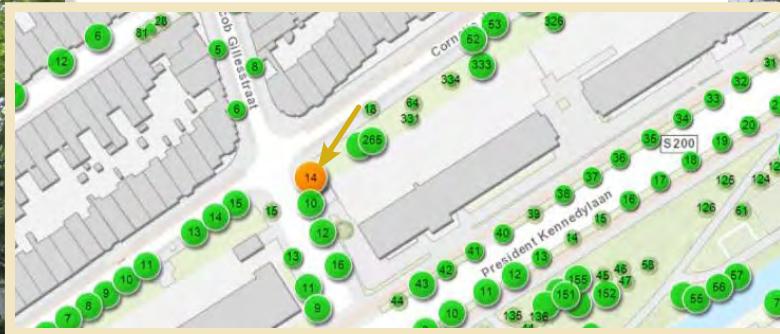
Bijzonderheden & advies





Algemeen

Plaatselijke aanduiding:	Nr. O405
Kadastrale informatie:	C. de Wittlaan t.o. nr 91
Stadsdeel:	Scheveningen
Beschermd stadsgezicht:	Ja
Inventarisatiedatum:	7 juni 2019
Vaststelling:	20 oktober 1997
Nr. Haagse bomen app:	14



Boomgegevens

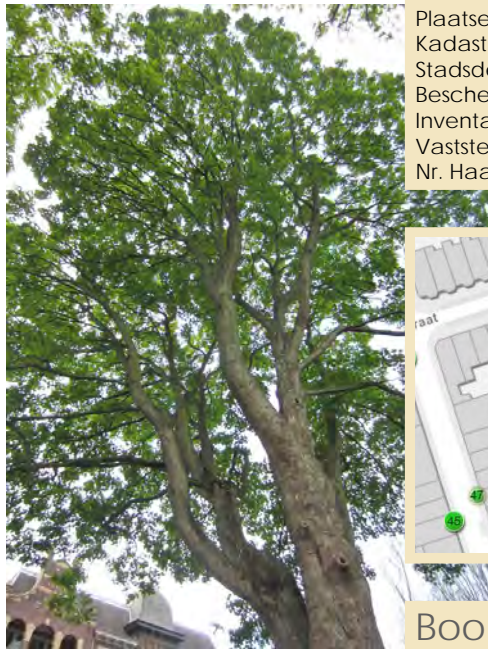
Wetenschappelijke naam:	Zelkova serrata
Nederlandse naam:	Japanse zelkova
Kiemjaar (schatting)	1905
Stamdoorsnede (op 1,3 m):	96 cm
Monumentale waarde:	Beeldbepalende solitair; bijzondere soort
Aantal bomen:	1
Conditie:	Matig
Toekomstverwachting:	Meer dan 10 jaar



Bijzonderheden & advies

Baststerfte op bovenzijde gesteltakken





Algemeen

Plaatselijke aanduiding:
Kadastrale informatie:
Stadsdeel:
Beschermd stadsgezicht:
Inventarisatiedatum:
Vaststelling:
Nr. Haagse bomen app:

Nr. O406

Frederik Hendrikplein t.o. nr. 22,
Scheveningen
Ja
7 mei 2019
20 oktober 1997
25




Boomgegevens

Wetenschappelijke naam:
Nederlandse naam:
Kiemjaar (schatting)
Stamdoorsnede (op 1,3 m):
Monumentale waarde:
Aantal bomen:
Conditie:
Toekomstverwachting:

Acer pseudoplatanus
Gewone esdoorn
1900
99 cm
Onderdeel van beeldbepalende
groep
1
Redelijk
Meer dan 10 jaar

Bijzonderheden & advies

Vergroten boomspiegel



Algemeen

Plaatselijke aanduiding:
Kadastrale informatie:
Stadsdeel:
Beschermd stadsgezicht:
Inventarisatiedatum:
Vaststelling:
Nr. Haagse bomen app:

Nr. O407

Frederik Hendrikplein t.o. nr. 20

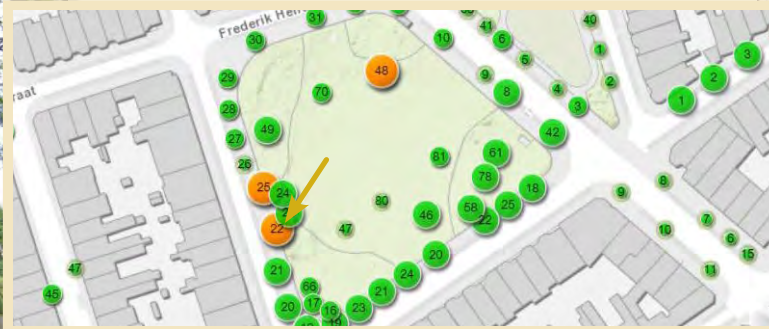
Scheveningen

Ja

7 mei 2019

20 oktober 1997

22



Boomgegevens

Wetenschappelijke naam:
Nederlandse naam:
Kiemjaar (schatting)
Stamdoorsnede (op 1,3 m):
Monumentale waarde:

Acer pseudoplatanus

Gewone esdoorn

1900

115 cm

Onderdeel van beeldbepalende groep

Aantal bomen:

1

Conditie:

Redelijk

Toekomstverwachting:

Meer dan 10 jaar

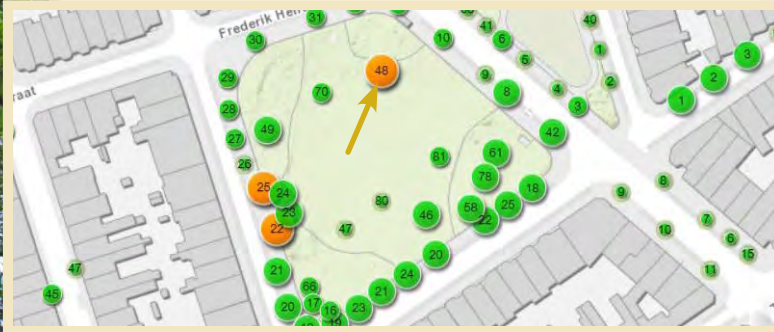
Bijzonderheden & advies





Algemeen

Nr. O409	
Plaatselijke aanduiding: Kadastrale informatie:	Frederik Hendrikplein t.o. nr. 8
Stadsdeel:	Scheveningen
Beschermd stadsgezicht:	Ja
Inventarisatiedatum:	7 mei 2019
Vaststelling:	20 oktober 1997
Nr. Haagse bomen app:	48



Boomgegevens

Wetenschappelijke naam:	Ginkgo biloba
Nederlandse naam:	Japanse notenboom
Kiemjaar (schatting)	1930
Stamdoorsnede (op 1,3 m):	79 cm
Monumentale waarde:	Beeldbepalende solitair; bijzondere soort
Aantal bomen:	1
Conditie:	Goed
Toekomstverwachting:	Meer dan 10 jaar

Bijzonderheden & advies

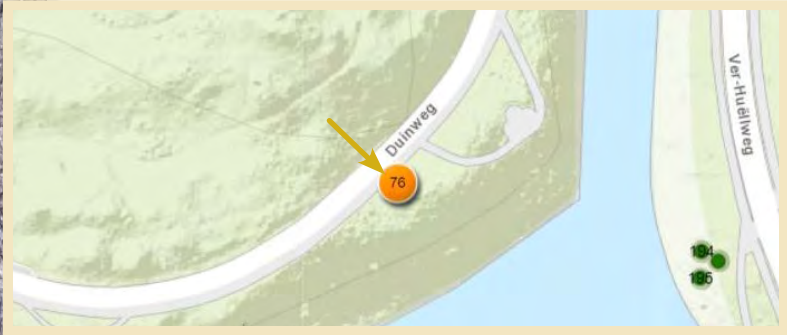
Plakoksel, geen probleem





Algemeen

Nr. O411
Plaatselijke aanduiding: Duinweg, bij uitzichtpunt
Kadastrale informatie:
Stadsdeel: Scheveningen
Beschermd stadsgezicht: Ja
Inventarisatiedatum: 7 mei 2019
Vaststelling: 20 oktober 1997
Nr. Haagse bomen app: 76




Boomgegevens

Wetenschappelijke naam: Quercus robur
Nederlandse naam: Zomereik
Kiemjaar (schatting): ±1700
Stamdoorsnede (op 1,3 m): 63 cm
Monumentale waarde: Bijzondere habitus en hoge leeftijd
Aantal bomen: 1, meerstammig (voormalig hakhout)
Conditie: Redelijk
Toekomstverwachting: Meer dan 10 jaar

Bijzonderheden & advies

Kroonconcurrentie met esdoorn

*Kroonprojectie vrijhouden van concurrentie, esdoorn verwijderen
Bij snoei het waterlot laten zitten*



Algemeen

Plaatselijke aanduiding:	Nr. O412
Kadastrale informatie:	Wagenaarweg
Stadsdeel:	Scheveningen
Beschermd stadsgezicht:	Ja
Inventarisatiedatum:	5 maart 2019
Vaststelling:	20 oktober 1997
Nr. Haagse bomen app:	1 t/m 29, 1126, 1127



Boomgegevens

Wetenschappelijke naam:	Aesculus hippocastanum 'Baumannii'
Nederlandse naam:	Dubbelbloemige paardenkastanje
Kiemjaar (schatting)	1910
Stamdoorsnede (op 1,3 m):	59 – 90 cm
Monumentale waarde:	Beeldbepalende laan
Aantal bomen:	31
Conditie:	Redelijk
Toekomstverwachting:	Meer dan 10 jaar



Bijzonderheden & advies

Diverse dode takken, ingerotte snoeiwonden en wortelopdruk van van verharding. Toekomstige reconstructie geeft groot risico op zware wortelschade.

Verwijderen dode takken en inspectie ingerotte snoeiwonden bij deze snoei.
Vergroten boomspiegels, indien mogelijk trottoir ophogen en injecteren met voedings supplement om opduk van verharding zoveel mogelijk te voorkomen.

Zie ook vervolgpagina's

Nr.	Soort:	Stamdoorsnede	Conditie:	Bijzonderheden:	Toekomstverwachting (jr)	Advies
1	Aesculus hippo. 'Baumannii'	80	redelijk	Kbz-licht	10 +	
2	Aesculus hippo. 'Baumannii'	73	redelijk	Kbz-licht	10 +	
3	Aesculus hippo. 'Baumannii'	87	redelijk	Kbz-matig; forse oppervlakkige stamschade (afb.1); structureel verzwakte takaanhechting gesteltak oostzijde (afb.2)	10 +	<i>Uitlichten en plaatsen dynamische verankering gesteltak met verzwakte takaanhechting, jaarlijkse controle</i>
4	Aesculus hippo. 'Baumannii'	66	redelijk	Kbz-licht	10 +	
5	Aesculus hippo. 'Baumannii'	71	redelijk	Kbz-matig	10 +	
6	Aesculus hippo. 'Baumannii'	90	redelijk	Kbz-zwaar; delaminatie onderste gesteltak zuidoostzijde (afb.3)	10 +	<i>Uitlichten en plaatsen dynamische verankering gesteltak met delaminatie</i>
7	Aesculus hippo. 'Baumannii'	70	redelijk	Kbz-matig	10 +	
8	Aesculus hippo. 'Baumannii'	70	redelijk	Kbz-zwaar	10 +	
9	Aesculus hippo. 'Baumannii'	73	redelijk	Kbz-zwaar	10 +	
10	Aesculus hippo. 'Baumannii'	81	redelijk	Kbz-zwaar	10 +	
11	Aesculus hippo. 'Baumannii'	87	redelijk	Kbz-matig	10 +	
12	Aesculus hippo. 'Baumannii'	87	redelijk	Kbz-licht	10 +	
13	Aesculus hippo. 'Baumannii'	89	redelijk	Kbz-matig	10 +	
14	Aesculus hippo. 'Baumannii'	81	redelijk	Kbz-matig	10 +	
15	Aesculus hippo. 'Baumannii'	74	redelijk	Kbz-zwaar	10 +	



16	Aesculus hippo. 'Baumannii'	65	redelijk	Kbz-zwaar	10 +	
17	Aesculus hippo. 'Baumannii'	82	redelijk	Kbz-matig	10 +	
18	Aesculus hippo. 'Baumannii'	66	redelijk	Kbz-zwaar, afgestorven baan (afb.4)	10 +	<i>Jaarlijkse controle</i>
19	Aesculus hippo. 'Baumannii'	90	redelijk	Kbz-matig; oude stamschade	10 +	
20	Aesculus hippo. 'Baumannii'	73	redelijk	Kbz-matig	10 +	
21	Aesculus hippo. 'Baumannii'	78	redelijk	Kbz-zwaar	10 +	
22	Aesculus hippo. 'Baumannii'	66	redelijk	Kbz-zwaar	10 +	
23	Aesculus hippo. 'Baumannii'	75	redelijk	Kbz-zwaar	10 +	
24	Aesculus hippo. 'Baumannii'	77	redelijk	Kbz-zwaar	10 +	
25	Aesculus hippo. 'Baumannii'	83	redelijk	Kbz-zwaar, afgestorven banen	10 +	<i>Jaarlijkse controle</i>
26	Aesculus hippo. 'Baumannii'	71	redelijk	Kbz-zwaar, gesteltak noordwestzijde zwaar aangetast (afb.5)	10 +	<i>Innemen aangetaste gesteltak</i>
27	Aesculus hippo. 'Baumannii'	76	redelijk	Kbz-matig; torsiescheur in gesteltak zuidwestzijde (afb.6)	10 +	
28	Aesculus hippo. 'Baumannii'	59	redelijk	Kbz-licht	10 +	
29	Aesculus hippo. 'Baumannii'	79	redelijk	Kbz-licht	10 +	
1126	Aesculus hippo. 'Baumannii'	76	redelijk	Kbz-matig; oppervlakkige oude stamschade (afb.7)	10 +	
1127	Aesculus hippo. 'Baumannii'	61	redelijk	Kbz-licht	10 +	





Algemeen

Nr. O413
Plaatselijke aanduiding: Gemeentemuseum, achterzijde Museon
Kadastrale informatie:
Stadsdeel: Scheveningen
Beschermd stadsgezicht: Nee
Inventarisatiedatum: 7 mei 2019
Vaststelling: 20 oktober 1997
Nr. Haagse bomen app: 118



Boomgegevens

Wetenschappelijke naam: <i>Juglans ailantifolia</i> 'Cordiformis'
Nederlandse naam: Japanse walnoot
Kiemjaar (schatting): 1935
Stamdoorsnede (op 1,3 m): 77 cm
Monumentale waarde: Bijzondere soort, leeftijd, beeldbepalend
Aantal bomen: 1
Conditie: Matig
Toekomstverwachting: 5 tot 10 jaar



Bijzonderheden & advies

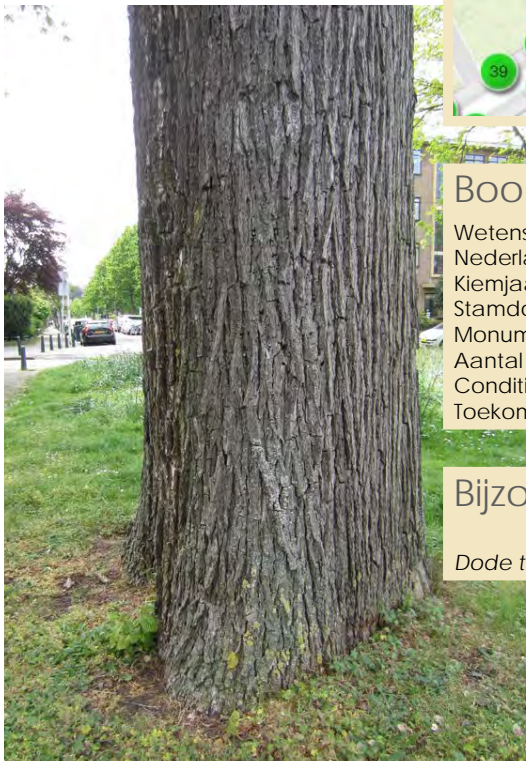
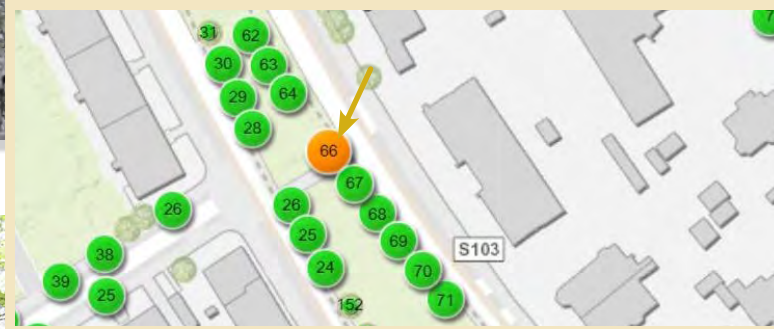
Aantasting Honingzwam westzijde stamvoet, maximale breedte 50 cm, aantasting loopt door tot in gesteltak

Jaarlijkse controle



Algemeen

Plaatselijke aanduiding:	Nr. O2410
Kadastrale informatie:	Stadhouderslaan
Stadsdeel:	Scheveningen
Beschermd stadsgezicht:	Ja
Inventarisatiedatum:	7 mei 2019
Vaststelling:	17 juni 1999
Nr. Haagse bomen app:	66



Boomgegevens

Wetenschappelijke naam:	Ulmus x hollandica 'Belgica'
Nederlandse naam:	Hollandse iep
Kiemjaar (schatting)	1910
Stamdoorsnede (op 1,3 m):	98 cm
Monumentale waarde:	Beeldbepalende solitair
Aantal bomen:	1
Conditie:	Matig
Toekomstverwachting:	Meer dan 10 jaar

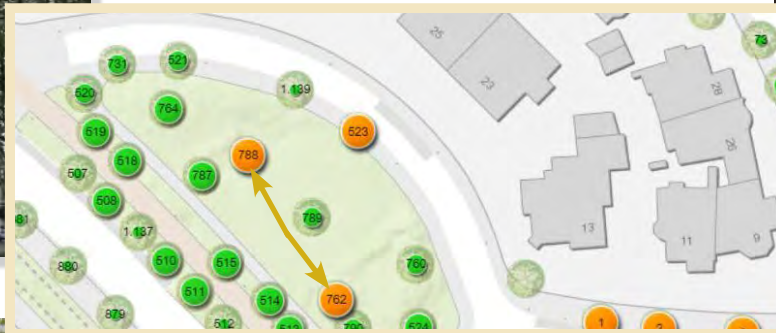

Bijzonderheden & advies

Dode takken verwijderen



Algemeen

Plaatselijke aanduiding:	Nr. O4401
Kadastrale informatie:	Nieuwe Parklaan
Stadsdeel:	Scheveningen
Beschermd stadsgezicht:	Nee
Inventarisatiedatum:	7 mei 2019
Vaststelling:	5 december 2006
Nr. Haagse bomen app:	762 (foto's links) en 788 (rechts)




Boomgegevens

Wetenschappelijke naam:	Ailanthus altissima
Nederlandse naam:	Hemelboom
Kiemjaar (schatting)	
Stamdoorsnede (op 1,3 m):	762: 84, 788: 77
Monumentale waarde:	Beeldbepalend, bijzondere soort
Aantal bomen:	2
Conditie:	Redelijk
Toekomstverwachting:	Meer dan 10 jaar

Bijzonderheden & advies

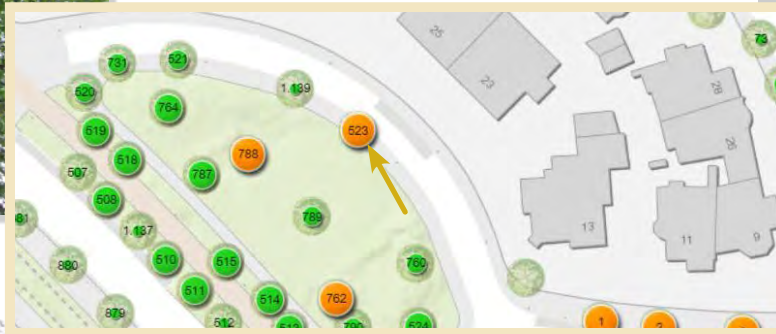
Boom 788 is tweestammig





Algemeen

Nr. O4402
Plaatselijke aanduiding: Nieuwe Parklaan t.o. nr. 25
Kadastrale informatie:
Stadsdeel: Scheveningen
Beschermd stadsgezicht: Nee
Inventarisatiedatum: 7 mei 2019
Vaststelling: 5 december 2006
Nr. Haagse bomen app: 523



Boomgegevens

Wetenschappelijke naam: Ulmus x hollandica
Nederlandse naam: Hollandse iep
Kiemjaar (schatting): 1940
Stamdoorsnede (op 1,3 m): 106
Monumentale waarde: Beeldbepalend
Aantal bomen: 1
Conditie: Redelijk
Toekomstverwachting: Meer dan 10 jaar

Bijzonderheden & advies

Gekandelaberd
Oude stamschade, 25 cm diep ingerot



Algemeen

Nr. O4403
 Plaatselijke aanduiding: Van Boetzelaerlaan bij Houtrustbrug
 Kadastrale informatie:
 Stadsdeel: Scheveningen
 Beschermd stadsgezicht: Nee
 Inventarisatiedatum: 7 mei 2019
 Vaststelling: 5 december 2006
 Nr. Haagse bomen app: 157, 159, 160, 161, 164, 167



Boomgegevens

Wetenschappelijke naam: *Ulmus x hollandica*
 Nederlandse naam: Hollandse iep
 Kiemjaar (schatting): 1910
 Stamdoorsnede (op 1,3 m): 77 tot 103
 Monumentale waarde: Beeldbepalend
 Aantal bomen: 6
 Conditie: Redelijk
 Toekomstverwachting: Meer dan 10 jaar



Bijzonderheden & advies

Oude holtes met trekstangen en zoutschade door de zeewind
 Dode takken

157: holte stam doorlopend in wortelaanzetten, ca. 10/15 cm restwand, kroonreductie al in planning (foto's links)
 161: oude stamvoetschade, 10 cm diep ingerot
 167: holte stamvoet, 98 cm diep, kroon is gereduceerd

Verwijderen dode takken
Jaarlijkse controle bomen 157, 161 en 167





Algemeen	Nr. 5401
Plaatselijke aanduiding:	Statenplein (tegenover nr. 8)
Kadastrale informatie:	
Stadsdeel:	Scheveningen
Beschermd stadsgezicht:	Nee
Inventarisatiedatum:	13 april 2018
Vaststelling:	17 juni 1999
Nr. Haagse bomen app:	21



Boomgegevens	
Wetenschappelijke naam:	Populus alba
Nederlandse naam:	Witte abeel
Kiemjaar (schatting)	1955
Stamdoorsnede (op 1,3 m):	109 cm
Monumentale waarde:	Beeldbepalend
Aantal bomen:	1
Conditie:	Redelijk
Toekomstverwachting:	Meer dan 10 jaar

Bijzonderheden & advies
Bevindingen:
Diverse ingerotte snoeiwonden
Open kroon (door herhaaldelijke takbreuk) met uitstekende takken en 'windvanen' (lange takken met alleen/vooral aan het uiteinde bladbezetting), verhoogd risico op takbreuk
<i>Uitlichten/innemen uit de kroon stekende takken en 'windvanen'</i>

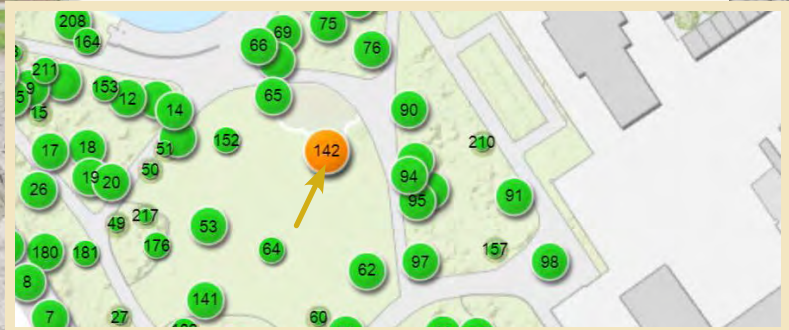
Centrum

A large, leafless tree with a thick trunk and intricate branch structure dominates the center of the image. At its base, a green statue of a figure on horseback stands on a pedestal. The background features a large, light-colored building with many windows and a red brick building to the right. The sky is overcast with grey clouds. The word "Centrum" is overlaid in a large, yellow, outlined font across the middle of the tree.



Algemeen

Nr. O502
Plaatselijke aanduiding: Paleistuin, speelweide t.o. vijver
Kadastrale informatie:
Stadsdeel: Centrum
Beschermd stadsgezicht: Ja
Inventarisatiedatum: 11 maart 2019
Vaststelling: 20 oktober 1997
Nr. Haagse bomen app: 142



Boomgegevens

Wetenschappelijke naam: Taxodium distichum
Nederlandse naam: Moerascypres
Kiemjaar (schatting): 1890
Stamdoorsnede (op 1,3 m): 121 cm
Monumentale waarde: Onderdeel van oude parkaanleg
Aantal bomen: 1
Conditie: Goed
Toekomstverwachting: Meer dan 10 jaar

Bijzonderheden & advies

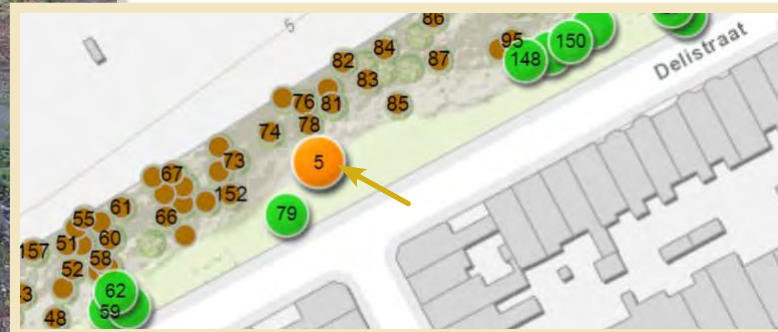
Top ingenomen
 Afgestorven takstompen en dode takken
 Zeer zware gesteltak met hoge windbelasting
 Verslemping van de bodem door betreding en plasvorming

Aanbrengen mulchlaag onder kroonprojectie als bescherming tegen verslemping, verwijderen dode takken, uitlichten gesteltak

Algemeen

Plaatselijke aanduiding: Delistraat t.o. Batjanstraat
Kadastrale informatie:
Stadsdeel: Centrum
Beschermd stadsgezicht: Ja
Inventarisatiedatum: 11 maart 2019
Vaststelling: 20 oktober 1997
Nr. Haagse bomen app: 5

Nr. O503



Boomgegevens

Wetenschappelijke naam: *Fagus sylvatica* 'Atropunicea'
Nederlandse naam: Bruine beuk
Kiemjaar (schatting): 1890
Stamdoorsnede (op 1,3 m): 128 cm
Monumentale waarde: Beeldbepalende solitair
Aantal bomen: 1
Conditie: Goed
Toekomstverwachting: Meer dan 10 jaar




Bijzonderheden & advies

Bloedingsplekken veroorzaakt door *Phytophthora*
Verslemping van de bodem door betreding en plasporming

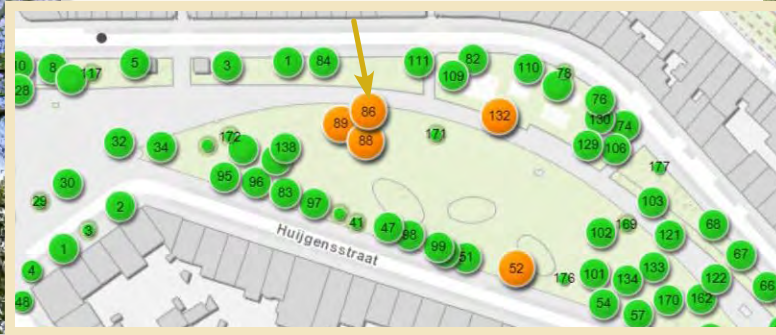
Aanbrengen mulchlaag onder kroonprojectie als bescherming tegen verslemping





Algemeen

Plaatselijke aanduiding:	Nr. O504
Kadastrale informatie:	Huygenspark t.o. nr 39
Stadsdeel:	Centrum
Beschermd stadsgezicht:	Nee
Inventarisatiedatum:	21 juni 2019
Vaststelling:	20 oktober 1997
Nr. Haagse bomen app:	86



Boomgegevens

Wetenschappelijke naam:	Platanus x hispanica
Nederlandse naam:	Gewone plataan
Kiemjaar (schatting)	1885
Stamdoorsnede (op 1,3 m):	142 cm
Monumentale waarde:	Onderdeel van beeldbepalende boomgroep
Aantal bomen:	1
Conditie:	Goed
Toekomstverwachting:	Meer dan 10 jaar



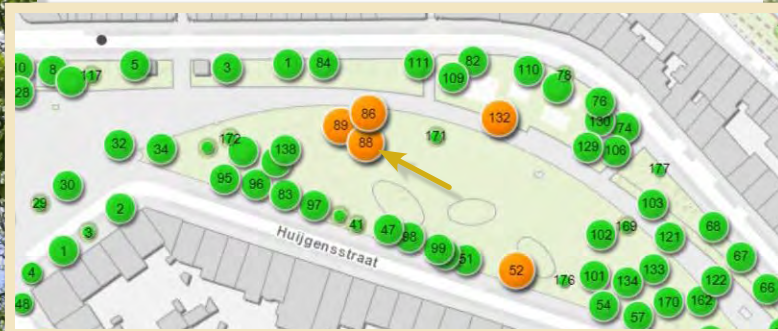
Bijzonderheden & advies

Dode takken verwijderen




Algemeen

Nr. O505
Plaatselijke aanduiding: Huygenspark t.o. nr 39
Kadastrale informatie:
Stadsdeel: Centrum
Beschermd stadsgezicht: Nee
Inventarisatiedatum: 21 juni 2019
Vaststelling: 20 oktober 1997
Nr. Haagse bomen app: 88



Boomgegevens

Wetenschappelijke naam: Platanus x hispanica
Nederlandse naam: Gewone plataan
Kiemjaar (schatting): 1885
Stamdoorsnede (op 1,3 m): 154 cm
Monumentale waarde: Onderdeel van beeldbepalende boomgroep
Aantal bomen: 1
Conditie: Goed
Toekomstverwachting: Meer dan 10 jaar



Bijzonderheden & advies

Dode takken
Oude schade aan wortelaanzet, 15 cm diep ingerot

Dode takken verwijderen

Algemeen

Plaatselijke aanduiding: Huygenspark t.o. nr 39
Kadastrale informatie:
Stadsdeel: Centrum
Beschermd stadsgezicht: Nee
Inventarisatiedatum: 21 juni 2019
Vaststelling: 20 oktober 1997
Nr. Haagse bomen app: 86

Nr. O506

Huygenspark t.o. nr 39

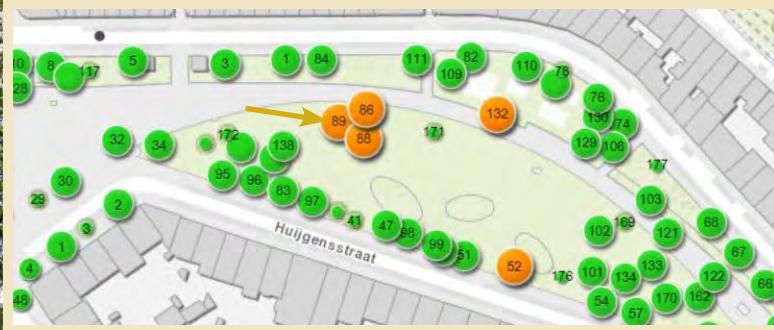

Centrum

Nee

21 juni 2019

20 oktober 1997

86




Boomgegevens

Wetenschappelijke naam: Platanus x hispanica
Nederlandse naam: Gewone plataan
Kiemjaar (schatting): 1885
Stamdoorsnede (op 1,3 m): 132 cm
Monumentale waarde: Onderdeel van beeldbepalende boomgroep
Aantal bomen: 1
Conditie: Goed
Toekomstverwachting: Meer dan 10 jaar

Bijzonderheden & advies

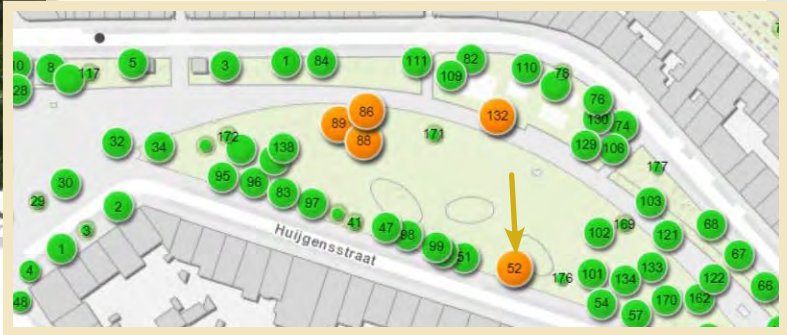
Dode takken verwijderen





Algemeen Nr. O507

Plaatselijke aanduiding: Huygenspark t.o. Huygensstraat 14 A
 Kadastrale informatie:
 Stadsdeel: Centrum
 Beschermd stadsgezicht: Nee
 Inventarisatiedatum: 21 juni 2019
 Vaststelling: 20 oktober 1997
 Nr. Haagse bomen app: 52



Boomgegevens

Wetenschappelijke naam: Quercus frainetto
 Nederlandse naam: Hongaarse eik
 Kiemjaar (schatting): 1920
 Stamdoorsnede (op 1,3 m): 122 cm
 Monumentale waarde: Bijzonderde soort en beeldbepalende solitair
 Aantal bomen: 1
 Conditie: Goed
 Toekomstverwachting: Meer dan 10 jaar



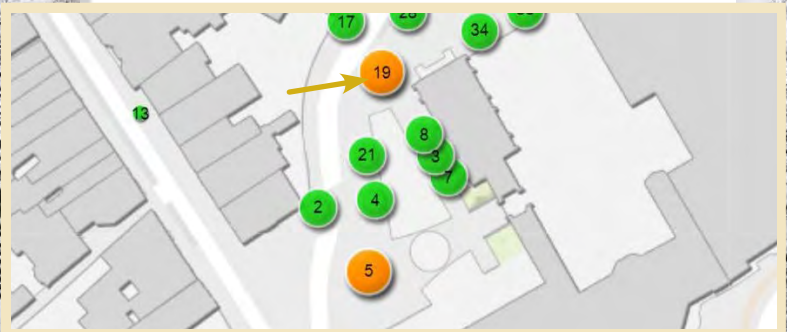
Bijzonderheden & advies

Dode takken verwijderen



Algemeen

Nr. O508
Plaatselijke aanduiding: Paleisstraat, achter monument
Kadastrale informatie:
Stadsdeel: Centrum
Beschermd stadsgezicht: Ja
Inventarisatiedatum: 11 maart 2019
Vaststelling: 20 oktober 1997
Nr. Haagse bomen app: 15



Boomgegevens

Wetenschappelijke naam: <i>Fagus sylvatica</i> 'Atropunicea'
Nederlandse naam: Bruine beuk
Kiemjaar (schatting): 1880
Stamdoorsnede (op 1,3 m): 119 cm
Monumentale waarde: Beeldbepalende solitair
Aantal bomen: 1
Conditie: Goed
Toekomstverwachting: Meer dan 10 jaar



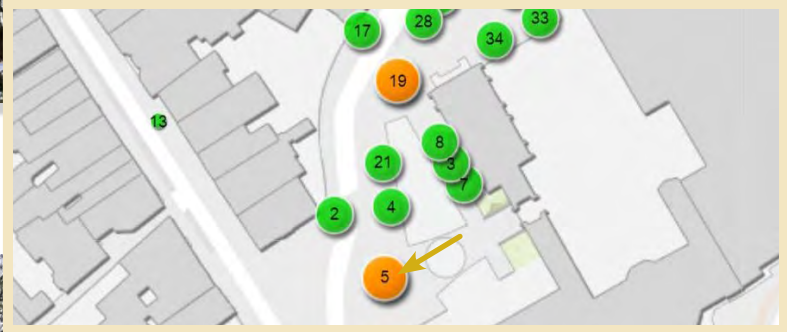
Bijzonderheden & advies

Dode takken

Dode takken verwijderen, mulchen boomspiegel




Algemeen	Nr. O509
Plaatselijke aanduiding:	Paleisstraat
Kadastrale informatie:	
Stadsdeel:	Centrum
Beschermd stadsgezicht:	Ja
Inventarisatiedatum:	11 maart 2019
Vaststelling:	20 oktober 1997
Nr. Haagse bomen app:	5



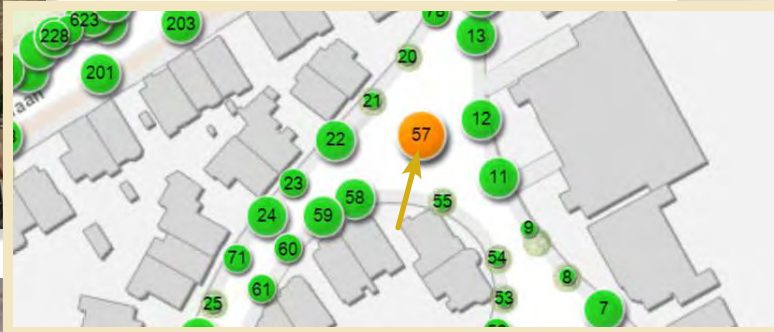
Boomgegevens	
Wetenschappelijke naam:	Aesculus hippocastanum
Nederlandse naam:	Witte paardenkastanje
Kiemjaar (schatting)	1880
Stamdoorsnede (op 1,3 m):	108 cm
Monumentale waarde:	Beeldbepalende solitair, De Postzegelboom
Aantal bomen:	1
Conditie:	Goed
Toekomstverwachting:	Meer dan 10 jaar

Bijzonderheden & advies
Recent gesnoeid
Diverse ingerotte snoeiwonden
Statische en dynamische verankeringen
Bacterieslijm op gesteltak
Herstraat met groeiplaatsverbetering in 2019



Algemeen

Plaatselijke aanduiding:	Nr. O510
Kadastrale informatie:	Prinsevinkenpark
Stadsdeel:	Centrum
Beschermd stadsgezicht:	Ja
Inventarisatiedatum:	11 maart 2019
Vaststelling:	20 oktober 1997
Nr. Haagse bomen app:	57



Boomgegevens

Wetenschappelijke naam:	<i>Acer pseudoplatanus</i> 'Leopoldii'
Nederlandse naam:	Gewone esdoorn (bontbladig)
Kiemjaar (schatting)	1895
Stamdoorsnede (op 1,3 m):	92 cm
Monumentale waarde:	Bijzondere soort en beeldbepalende solitair
Aantal bomen:	1
Conditie:	Redelijk
Toekomstverwachting:	Meer dan 10 jaar

Bijzonderheden & advies

Vol met staalkabels en starre verankeringen
Doorgaande spil sterft af
Afgestorven banen onder takaanhechtingen, achterliggend hout intact
Bacterieslijm

*Kroon rondom uitlichten/innemen, controleren statische verankeringen
en plaatsen dynamische (kruis)verankering als back-up*

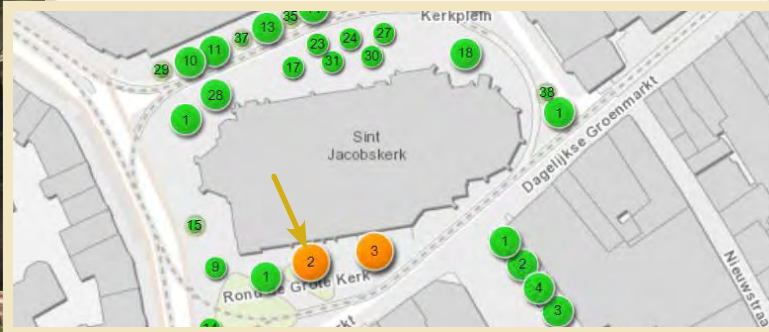


Algemeen

Plaatselijke aanduiding:
Kadastrale informatie:
Stadsdeel:
Beschermd stadsgezicht:
Inventarisatiedatum:
Vaststelling:
Nr. Haagse bomen app:

Nr. O512

Rond de Grote Kerk
Centrum
Ja
29 mei 2019
20 oktober 1997
2




Boomgegevens

Wetenschappelijke naam: Platanus x hispanica
Nederlandse naam: Gewone plataan
Kiemjaar (schatting): 1900
Stamdoorsnede (op 1,3 m): 106 cm
Monumentale waarde: Beeldbepalende solitair
Aantal bomen: 1
Conditie: Redelijk
Toekomstverwachting: Meer dan 10 jaar

Bijzonderheden & advies

Dode takken verwijderen

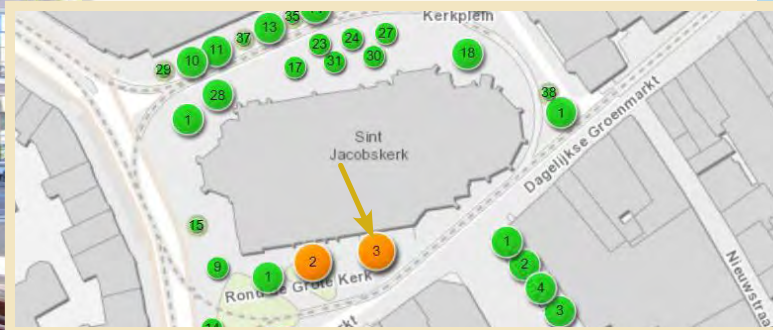


Algemeen

Plaatselijke aanduiding:
Kadastrale informatie:
Stadsdeel:
Beschermd stadsgezicht:
Inventarisatiedatum:
Vaststelling:
Nr. Haagse bomen app:

Nr. O513

Rond de Grote Kerk
Centrum
Ja
29 mei 2019
20 oktober 1997
3



Boomgegevens

Wetenschappelijke naam: Platanus x hispanica
Nederlandse naam: Gewone plataan
Kiemjaar (schatting): 1900
Stamdoorsnede (op 1,3 m): 123 cm
Monumentale waarde: Beeldbepalende solitair
Aantal bomen: 1
Conditie: Redelijk
Toekomstverwachting: Meer dan 10 jaar

Bijzonderheden & advies

Dode takken verwijderen


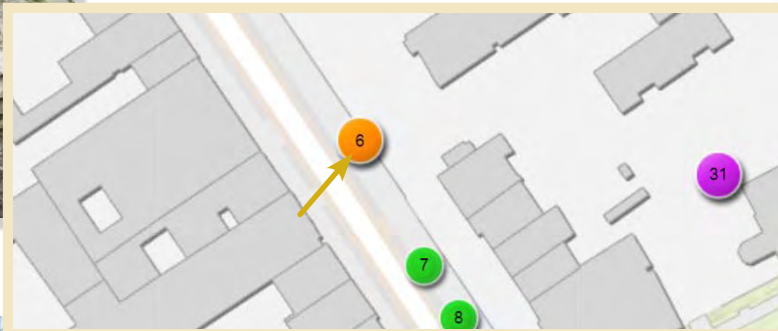




Algemeen

Plaatselijke aanduiding:
Kadastrale informatie:
Stadsdeel:
Beschermd stadsgezicht:
Inventarisatiedatum:
Vaststelling:
Nr. Haagse bomen app:


Nr. O514
Zeestraat t.o. nr 82/84
Centrum
Ja
11 maart 2019
20 oktober 1997
6



Boomgegevens

Wetenschappelijke naam: *Fagus sylvatica* 'Atropunicea'
Nederlandse naam: Bruine beuk
Kiemjaar (schatting): 1880
Stamdoorsnede (op 1,3 m): 114 cm
Monumentale waarde: Beeldbepalende solitair, cultuurhistorische waarde
Aantal bomen: 1
Conditie: Goed
Toekomstverwachting: Meer dan 10 jaar

Bijzonderheden & advies



Algemeen

Plaatselijke aanduiding:	Nr. O516
Kadastrale informatie:	Rabijn Maarsenplein
Stadsdeel:	Centrum
Beschermd stadsgezicht:	Ja
Inventarisatiedatum:	9 juli 2019
Vaststelling:	20 oktober 1997
Nr. Haagse bomen app:	8

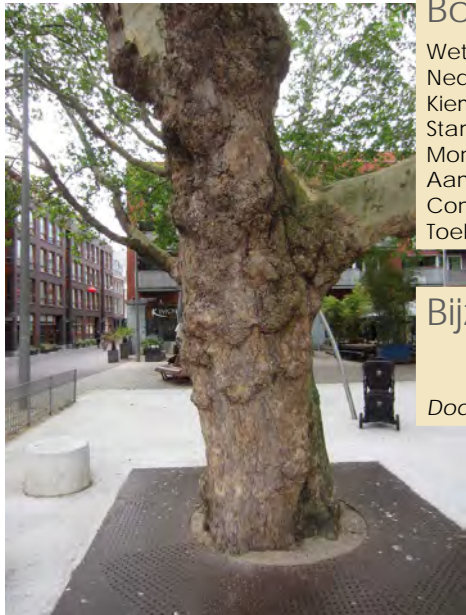


Boomgegevens

Wetenschappelijke naam:	Platanus x hispanica
Nederlandse naam:	Gewone plataan
Kiemjaar (schatting)	1910
Stamdoorsnede (op 1,3 m):	103 cm
Monumentale waarde:	Beeldbepalende boomgroep
Aantal bomen:	1
Conditie:	Redelijk
Toekomstverwachting:	Meer dan 10 jaar

Bijzonderheden & advies

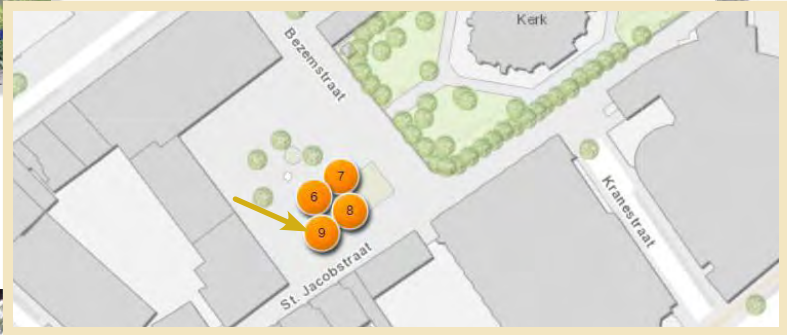
Dode takken verwijderen





Algemeen

Nr. O517
Plaatselijke aanduiding: Rabijn Maarsenplein
Kadastrale informatie:
Stadsdeel: Centrum
Beschermd stadsgezicht: Ja
Inventarisatiedatum: 9 juli 2019
Vaststelling: 20 oktober 1997
Nr. Haagse bomen app: 9



Boomgegevens

Wetenschappelijke naam: Platanus x hispanica
Nederlandse naam: Gewone plataan
Kiemjaar (schatting): 1910
Stamdoorsnede (op 1,3 m): 106 cm
Monumentale waarde: Beeldbepalende boomgroep
Aantal bomen: 1
Conditie: Redelijk
Toekomstverwachting: Meer dan 10 jaar

Bijzonderheden & advies



Algemeen

Plaatselijke aanduiding: Rabijn Maarsenplein
Kadastrale informatie:
Stadsdeel: Centrum
Beschermd stadsgezicht: Ja
Inventarisatiedatum: 9 juli 2019
Vaststelling: 20 oktober 1997
Nr. Haagse bomen app: 7

Nr. O518

Rabijn Maarsenplein

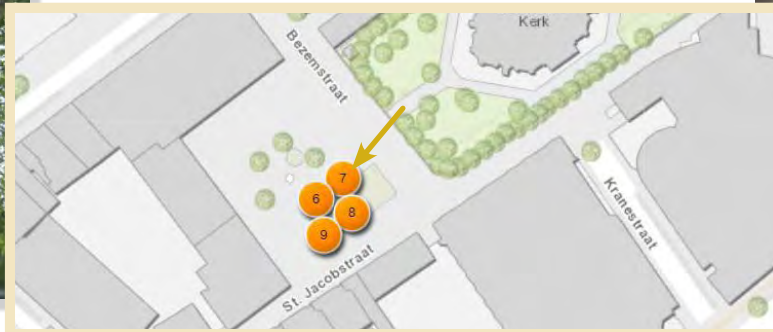
Centrum

Ja

9 juli 2019

20 oktober 1997

7



Boomgegevens

Wetenschappelijke naam: *Platanus x hispanica*
Nederlandse naam: Gewone plataan
Kiemjaar (schatting): 1910
Stamdoorsnede (op 1,3 m): 89 cm
Monumentale waarde: Beeldbepalende boomgroep
Aantal bomen: 1
Conditie: Redelijk
Toekomstverwachting: Meer dan 10 jaar

Bijzonderheden & advies





Algemeen

Nr. O519
Plaatselijke aanduiding: Rabijn Maarsenplein
Kadastrale informatie:
Stadsdeel: Centrum
Beschermd stadsgezicht: Ja
Inventarisatiedatum: 9 juli 2019
Vaststelling: 20 oktober 1997
Nr. Haagse bomen app: 6



Boomgegevens

Wetenschappelijke naam: Platanus x hispanica
Nederlandse naam: Gewone plataan
Kiemjaar (schatting): 1910
Stamdoorsnede (op 1,3 m): 80 cm
Monumentale waarde: Beeldbepalende boomgroep
Aantal bomen: 1
Conditie: Redelijk
Toekomstverwachting: Meer dan 10 jaar


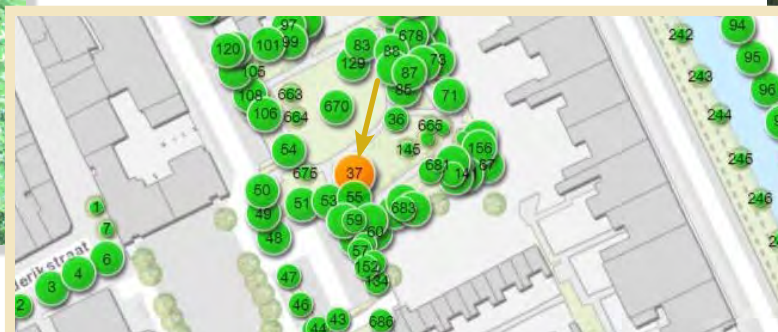
Bijzonderheden & advies

Dode takken verwijderen



Algemeen

Nr. O521
Plaatselijke aanduiding: Javastraat, Javabosje
Kadastrale informatie:
Stadsdeel: Centrum
Beschermd stadsgezicht: ja
Inventarisatiedatum: 2 juli 2019
Vaststelling: 20 oktober 1997
Nr. Haagse bomen app: 37



Boomgegevens

Wetenschappelijke naam: *Ulmus x hollandica*
Nederlandse naam: Hollandse iep
Kiemjaar (schatting): 1895
Stamdoorsnede (op 1,3 m): 127 cm
Monumentale waarde: Beeldbepalende boom in bosje
Aantal bomen: 1
Conditie: Redelijk
Toekomstverwachting: Meer dan 10 jaar

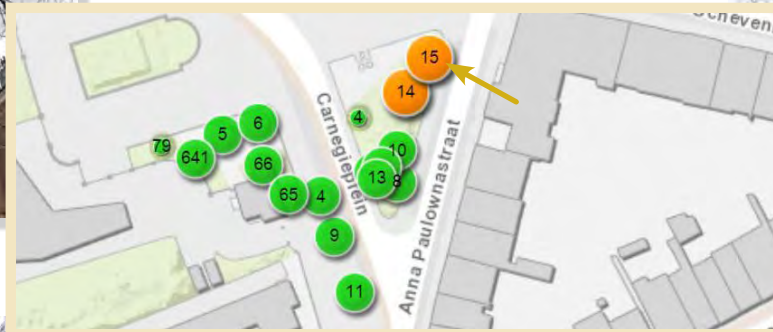
Bijzonderheden & advies





Algemeen

Nr. O526
Plaatselijke aanduiding: Carnegieplein bij monument
Kadastrale informatie:
Stadsdeel: Centrum
Beschermd stadsgezicht: Ja
Inventarisatiedatum: 11 maart 2019
Vaststelling: 20 oktober 1997
Nr. Haagse bomen app: 15



Boomgegevens

Wetenschappelijke naam: <i>Aesculus hippocastanum</i>
Nederlandse naam: Witte paardenkastanje
Kiemjaar (schatting): 1900
Stamdoorsnede (op 1,3 m): 86 en 90 cm
Monumentale waarde: Onderdeel van beeldbepalende boomgroep
Aantal bomen: boomgroep
Conditie: 2
Toekomstverwachting: Redelijk
Meer dan 10 jaar

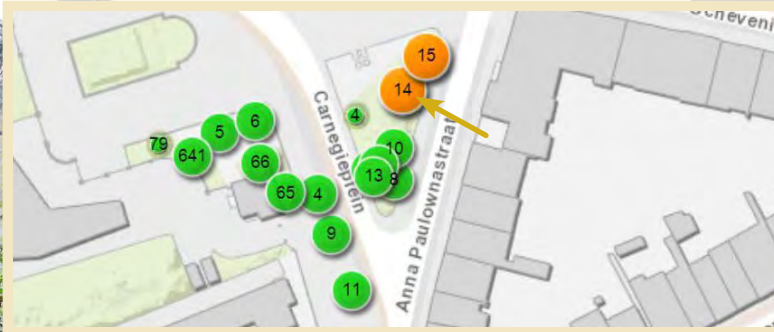
Bijzonderheden & advies

Statische verankering tussen de twee bomen
oude wond aan de oostzijde van de westelijke boom, 15 cm diep ingerot

Controleren statische verankeringen en plaatsen dynamische verankering als back-up

Algemeen

Nr. O527
Plaatselijke aanduiding: Carnegieplein bij monument
Kadastrale informatie:
Stadsdeel: Centrum
Beschermd stadsgezicht: Ja
Inventarisatiedatum: 11 maart 2019
Vaststelling: 20 oktober 1997
Nr. Haagse bomen app: 14




Boomgegevens

Wetenschappelijke naam:	Acer pseudoplatanus
Nederlandse naam:	Gewone esdoorn
Kiemjaar (schatting)	1900
Stamdoorsnede (op 1,3 m):	88 cm
Monumentale waarde:	Onderdeel van beeldbepalende boomgroep
Aantal bomen:	1
Conditie:	Redelijk
Toekomstverwachting:	Meer dan 10 jaar

Bijzonderheden & advies

Dode takken
Diverse oude ingerotte snoeiwonden

Dode takken verwijderen, controle ingerotte snoeiwonden bij deze snoei





Algemeen

Nr. O529

Plaatselijke aanduiding: Nassaulaan
 Stadsdeel: Centrum
 Beschermd stadsgezicht: Ja
 Inventarisatiedatum: 19 februari 2019
 Vaststelling: 20 oktober 1997
 Nr. Haagse bomen app: 1-13, 15-32 en 34



Boomgegevens

Wetenschappelijke naam: *Aesculus hippocastanum* 'Baumannii'
 Nederlandse naam: Dubbelbloemige paardenkastanje
 Kiemjaar (schatting): 1900
 Stamdoorsnede (op 1,3 m): 10 - 91 cm
 Monumentale waarde: Beeldbepalende bomenrij
 Aantal bomen: 31
 Conditie: Slecht tot goed
 Toekomstverwachting: Van 0 - 5 tot meer dan 10 jaar



Bijzonderheden & advies

Diverse ingerotte snoeiwonden, holtes, dynamische verankeringen en dode takken. De bomen zijn in het verleden gekandelaberd. Bij recente snoei zijn de gesteltakken in de binnenkroon kaalgezet. Deze verwijderde twijgen zijn juist een efficiënte voedingsbron.
Dode takken verwijderen, inspectie ingerotte snoeiwonden en holtes bij deze snoei. Regeneratie in de binnenkroon niet verwijderen.
 Zie vervolgpagina's



Nr.	Soort:	Stamdoorsnede	Conditie:	Bijzonderheden:	Toekomstverwachting (jr)	Advies
1	Aesculus hippo. 'Baumannii'	42	Redelijk		10 +	
2	Aesculus hippo. 'Baumannii'	59	Redelijk	Kbz-licht	10 +	
3	Aesculus hippo. 'Baumannii'	91	Slecht	Oude torsiescheuren in de stam; diverse holtes; gekandelaberd (afb.1)	0 - 5	
4	Aesculus hippo. 'Baumannii'	64	Redelijk	Gekandelaberd, vanwege kroonsterfte	0 - 5	
5	Aesculus hippo. 'Baumannii'	84	Redelijk	Kbz-licht; dynamische verankering	10 +	
6	Aesculus hippo. 'Baumannii'	78	Redelijk	Diverse holtes; dynamische verankering	10 +	
7	Aesculus hippo. 'Baumannii'	79	Redelijk	Kbz-licht; diverse holtes; dynamische verankering	10 +	
8	Aesculus hippo. 'Baumannii'	72	Redelijk	Diverse holtes; dynamische verankering	10 +	
9	Aesculus hippo. 'Baumannii'	71	Redelijk	Diverse holtes; top is verwijderd, 45 cm diep ingerot; dynamische verankering	10 +	<i>Dynamische verankering verzetten</i>
10	Aesculus hippo. 'Baumannii'	58	Redelijk	Kbz-matig; afstervende top; diverse holtes; dynamische verankering	10 +	
11	Aesculus hippo. 'Baumannii'	75	Redelijk	Kbz-matig; Bacterieslijm aan twee zijden op overgroeide torsiescheuren (afb.2); dynamische verankering	10 +	
12	Aesculus hippo. 'Baumannii'	67	Redelijk	Holte arm wegzijde op 2,5 meter hoogte; dynamische verankering	10 +	
13	Aesculus hippo. 'Baumannii'	80	Slecht	Kbz-licht; afgestorven top en dode takstompen	5 - 10	<i>Afgestorven top en dode takstompen verwijderen</i>
15	Aesculus hippo. 'Baumannii'	11	Goed		10 +	
16	Aesculus hippo. 'Baumannii'	86	Redelijk	Diverse holtes; dynamische verankering	10 +	
17	Aesculus hippo. 'Baumannii'	55	Redelijk	Kbz-matig	10 +	
18	Aesculus hippo. 'Baumannii'	49	Redelijk	Kbz-licht	10 +	
20	Aesculus hippo. 'Baumannii'	84	Redelijk	Diverse holtes; dynamische verankering	10 +	
21	Aesculus hippo. 'Baumannii'	51	redelijk	Kbz-l	10 +	
22	Aesculus hippo. 'Baumannii'	72	redelijk	Kbz-licht; schade uitgebroken gesteltak oostzijde met witrot in blootliggend hout (afb.3), overwallingshout is doorgerot, de aanhechtingen van twee gesteltakken (links en rechts van wondoppervlak) zijn verzwakt; diverse holtes; dynamische verankering	10 +	<i>Gesteltakken met verzwakte aanhechting uitlichten en dynamisch verankering</i>
23	Aesculus hippo. 'Baumannii'	42	redelijk	Kbz-zwaar	5 - 10	
24	Aesculus hippo. 'Baumannii'	54	redelijk	Kbz-zwaar; de onderste getseltak aan de wegzijde heeft een afgestorven baan en een openstaande plakoksel (afb.4)	5 - 10	<i>Uitlichten/innemen onderste gesteltak oostzijde, jaarlijkse controle</i>
25	Aesculus hippo. 'Baumannii'	73	redelijk	Kbz-matig; diverse holtes, dynamische verankering	10 +	
26	Aesculus hippo. 'Baumannii'	82	redelijk	Kbz-matig; diverse holtes, dynamische verankering	10 +	

27	Aesculus hippo. 'Baumannii'	42	redelijk	Kbz-matig	10 +	
28	Aesculus hippo. 'Baumannii'	40	Redelijk	Kbz-matig	10 +	
29	Aesculus hippo. 'Baumannii'	72	Redelijk	Kbz-zwaar, zwaar aangetaste takken boven de parkeerstrook; diverse holtes; afgestorven baan op de stam met Gewoon Fluweelpootje (afb.5); beginnende aantasting Honingzwam noordwestzijde stamvoet; wortelaanzet noordwestzijde aangetast; scheefstand, mogelijke stabiliteitsproblemen; dynamische verankering	0 - 5	<i>Kroon innemen/uitlichten, jaarlijkse controle</i>
30	Aesculus hippo. 'Baumannii'	69	Redelijk	Kbz-licht; diverse holtes	10 +	
31	Aesculus hippo. 'Baumannii'	10	Goed		10 +	
32	Aesculus hippo. 'Baumannii'	80	Redelijk	Kbz- licht; holte stamvoet aan de noordwestzijde, 45 cm diep; diverse holtes kroon; dynamische verankering	10 +	
34	Aesculus hippo. 'Baumannii'	12	Redelijk		10 +	





Algemeen

Plaatselijke aanduiding: Sophialaan
 Stadsdeel: Centrum
 Beschermd stadsgezicht: Ja
 Inventarisatiedatum: 23 januari 2019
 Vaststelling: 20 oktober 1997
 Nr. Haagse bomen app: 1 t/m 30

Nr. O530



Boomgegevens

Wetenschappelijke naam: *Aesculus hippocastanum*
 'Baumannii'
 Nederlandse naam: Dubbelbloemige paardenkastanje
 Kiemjaar (schatting) 1900
 Stamdoorsnede (op 1,3 m): 10 – 113 cm
 Monumentale waarde: Beeldbepalende laan; cultuurhistorisch waardevol
 Aantal bomen: 30
 Conditie: Matig tot redelijk
 Toekomstverwachting: Van 0 - 5 tot meer dan 10 jaar

Bijzonderheden & advies

Er zijn diverse dode takken en ingerotte snoeiwonden aangetroffen. Bij verschillende gesteltakken is sprake van aanrijdschade. Om verdere schade te voorkomen moet hoog verkeer onder de boomkronen geweerd worden. Verwijderen dode takken, controle ingerotte snoeiwonden bij deze snoei.

Zie vervolgpagina's



Nr.	Soort:	Stamdoorsnede	Conditie:	Bijzonderheden:	Toekomstverwachting (jr)	Advies
1	Aesculus hippo. 'Baumannii'	99	Matig	Kbz-licht; verlaten bijenraat in kroon (afb.1); terugstervende toppen met dikke dode takken	10 +	
2	Aesculus hippo. 'Baumannii'	87	Redelijk		10 +	
3	Aesculus hippo. 'Baumannii'	111	Redelijk	Kbz-matig	10 +	
4	Aesculus hippo. 'Baumannii'	35	Redelijk	Kbz-zwaar, met goede reactiegroei	10 +	
5	Aesculus hippo. 'Baumannii'	10	Redelijk		10 +	
6	Aesculus hippo. 'Baumannii'	113	Matig	Kbz-zwaar; Aantasting Ganoderma westzijde stamvoet, 25 cm diep (Afb.2); oude schade uitgebroken gesteltak	5 - 10	<i>Jaarlijkse controle</i>
7	Aesculus hippo. 'Baumannii'	93	Redelijk	Kbz-licht	10 +	
8	Aesculus hippo. 'Baumannii'	59	Redelijk	Kbz-matig	10 +	
9	Aesculus hippo. 'Baumannii'	14	Goed		10 +	
10	Aesculus hippo. 'Baumannii'	56	Matig	Kbz-zwaar, afgestorven baan; arm met slechte aanhechting op 2,5 meter hoogte aan de zuidoostzijde, geen activiteit	5 - 10	<i>Jaarlijkse controle</i>
11	Aesculus hippo. 'Baumannii'	13	Redelijk		10 +	
12	Aesculus hippo. 'Baumannii'	59	Redelijk	Kbz-matig; holte stam op 3,5 meter hoogte aan de oostzijde, goede overwalling	10 +	
13	Aesculus hippo. 'Baumannii'	113	Redelijk	Kbz-matig; aantasting Oesterzwam zuidwestzijde stam (afb.3), wortelaanzet afgestorven, 3 cm diep ingerot; wortelaanzet noordwestzijde ook afgestorven; uitgebroken gesteltak	0 - 5	<i>Jaarlijkse controle</i>
14	Aesculus hippo. 'Baumannii'	84	Redelijk	Kbz-licht	10 +	
15	Aesculus hippo. 'Baumannii'	77	Redelijk	Oude stamvoetschade	10 +	
16	Aesculus hippo. 'Baumannii'	88	Redelijk	Kbz-matig; afgestorven baan aan de noordwestzijde van de stam, 2 cm diep ingerot	10 +	
17	Aesculus hippo. 'Baumannii'	95	Matig	Aanrijdschade onderste gesteltak aan de wegzijde, omvangrijke baststerfte (afb.4), mogelijk structurele schade	10 +	<i>Beschadigde gesteltak wegzijde innemen, rekening houden met takbalans bij snoei</i>
18	Aesculus hippo. 'Baumannii'	106	Redelijk	Kbz-licht	10 +	
19	Aesculus hippo. 'Baumannii'	113	Redelijk	Kbz-matig	10 +	
20	Aesculus hippo. 'Baumannii'	107	Redelijk	Kbz-zwaar, afgestorven plekken en afgestorven baan	10 +	<i>Jaarlijkse controle</i>
21	Aesculus hippo. 'Baumannii'	99	Redelijk		10 +	
22	Aesculus hippo. 'Baumannii'	88	Redelijk	Kbz-licht; holte in de stam 2,5 meter hoogte aan de zuidzijde	10 +	
23	Aesculus hippo. 'Baumannii'	22	Redelijk		10 +	

Nr.	Soort:	Stamdoorsnede	Conditie:	Bijzonderheden:	Toekomst verwachting (jr)	Advies
24	Aesculus hippo. 'Baumannii'	22	Redelijk		10 +	
25	Aesculus hippo. 'Baumannii'	23	Redelijk		10 +	
26	Aesculus hippo. 'Baumannii'	110	Redelijk	Kbz-zwaar, afgestorven baan	10 +	Jaarlijkse controle
27	Aesculus hippo. 'Baumannii'	99	Matig	Kbz-matig; wortelaanzet noordzijde aangetast door Honingzwam en nog een aantasting (afb.5), 15 cm diep	0 - 5	Jaarlijkse controle
28	Aesculus hippo. 'Baumannii'	97	Redelijk	Kbz-licht; aanrijdschade gesteltak	10 +	
29	Aesculus hippo. 'Baumannii'	80	Matig	Kbz-licht; oude torsiescheur in gesteltak op 5 meter hoogte aan de zuidzijde, geen activiteit	10 +	
30	Aesculus hippo. 'Baumannii'	85	Redelijk	Aanrijdschade gesteltak; stamholte op 3 meter hoogte aan de noordzijde; dode takken	10 +	Dode takken verwijderen





Algemeen

Plaatselijke aanduiding:	Plein 1813
Stadsdeel:	Centrum
Beschermde stadsgezicht:	Ja
Inventarisatiedatum:	23 januari 2019
Vaststelling:	20 oktober 1997
Nr. Haagse bomen app:	1 t/m 32

Nr. O531



Boomgegevens

Wetenschappelijke naam:	Aesculus hippocastanum
Nederlandse naam:	'Baumannii'
Kiemjaar (schatting)	Dubbelbloemige paardenkastanje
Stamdoorsnede (op 1,3 m):	1900
Monumentale waarde:	47 - 108 cm
Aantal bomen:	Beeldbepalende laan; cultuurhistorisch waardevol
Conditie:	32
Toekomstverwachting:	Matig tot redelijk
	Van 5 - 10 tot meer dan 10 jaar



Bijzonderheden & advies

Er zijn diverse dode takken en ingerotte snoeiwonden aangetroffen. Bij verschillende gesteltakken is sprake van aanrijdschade. Om verdere schade te voorkomen moet hoog verkeer onder de boomkronen geweerd worden. Verwijderen dode takken, controle ingerotte snoeiwonden bij deze snoei.

Zie vervolgpagina's



Nr.	Soort:	Stamdoorsnede	Conditie:	Bijzonderheden:	Toekomstverwachting (jr)	Advies
1	Aesculus hippo. 'Baumannii'	103	Redelijk	Kbz-licht	10 +	
2	Aesculus hippo. 'Baumannii'	87	Redelijk		10 +	
3	Aesculus hippo. 'Baumannii'	78	Redelijk	oude oppervlakkige stamschade, licht verweerd, goede overwalling	10 +	Jaarlijkse controle
4	Aesculus hippo. 'Baumannii'	85	Redelijk	Aantasting stamvoet noordwestzijde, 25 cm ingerot (afb.1)	5 - 10	Jaarlijkse controle
5	Aesculus hippo. 'Baumannii'	47	Redelijk	Kbz-licht;	10 +	
6	Aesculus hippo. 'Baumannii'	98	Redelijk	Kbz-licht; aanrijdschade gesteltak	10 +	
7	Aesculus hippo. 'Baumannii'	104	Redelijk	Kbz-licht	10 +	
8	Aesculus hippo. 'Baumannii'	87	Redelijk	Kbz-licht	10 +	
9	Aesculus hippo. 'Baumannii'	100	Redelijk	Kbz-matig, afgestorven plek	10 +	Jaarlijkse controle
10	Aesculus hippo. 'Baumannii'	83	Redelijk	Kbz-licht	10 +	
11	Aesculus hippo. 'Baumannii'	79	Matig	Kbz-licht	10 +	
12	Aesculus hippo. 'Baumannii'	90	Redelijk	Kbz-licht; holte stam op 3 meter hoogte aan de zuidzijde, 60 cm diep op 85 cm omtrek, bloedingsplekken op overwalling (afb.2)	10 +	Jaarlijkse controle
13	Aesculus hippo. 'Baumannii'	92	Redelijk	Kbz-licht; aanrijdschade gesteltak; holte in stam op 2,5 meter hoogte aan de oostzijde, goede overwalling	10 +	
14	Aesculus hippo. 'Baumannii'	104	Redelijk	Kbz-matig, afgestorven baan	10 +	Jaarlijkse controle
15	Aesculus hippo. 'Baumannii'	92	Redelijk	Kbz-licht	10 +	
16	Aesculus hippo. 'Baumannii'	91	Redelijk	Kbz-licht; aanrijdschade gesteltak	10 +	
17	Aesculus hippo. 'Baumannii'	91	Redelijk		10 +	
18	Aesculus hippo. 'Baumannii'	87	Redelijk		10 +	
19	Aesculus hippo. 'Baumannii'	83	Redelijk		10 +	
20	Aesculus hippo. 'Baumannii'	84	Redelijk	Holte in stam op 2,5 meter hoogte aan de zuidoostzijde (afb.3), 47 cm diep in takaanhechting, in de stam 72 cm diep op 92 cm omtrek, ten minste 20 cm restwand, geen actieve reactiegroei	10 +	Jaarlijkse controle
21	Aesculus hippo. 'Baumannii'	102	Redelijk	Kbz-matig; wortelaanzet noordzijde beginnend aangetast (afb.4)	5 - 10	Jaarlijkse controle
22	Aesculus hippo. 'Baumannii'	95	Redelijk	Kbz-licht	10 +	
23	Aesculus hippo. 'Baumannii'	86	Redelijk	Kbz-licht	10 +	
24	Aesculus hippo. 'Baumannii'	105	Redelijk	Kbz-matig, afgestorven baan; aanrijdschade gesteltak	10 +	Jaarlijkse controle
25	Aesculus hippo. 'Baumannii'	93	Redelijk	Kbz-licht	10 +	

Nr.	Soort:	Stamdoorsnede	Conditie:	Bijzonderheden:	Toekomst verwachting (jr)	Advies
26	Aesculus hippo. 'Baumannii'	88	Redelijk	Kbz-licht; aanrijdschade gesteltak met omvangrijke bastshade	10 +	<i>Beschadigde gesteltak wegzijde innemen, rekening houden met takbalans bij snoei</i>
27	Aesculus hippo. 'Baumannii'	77	Matig	Kbz-licht; stamschade door 2 in het verleden uitgebroken gesteltakken (afb.5)	10 +	<i>Jaarlijkse controle</i>
28	Aesculus hippo. 'Baumannii'	91	Redelijk	Kbz-licht;	10 +	
29	Aesculus hippo. 'Baumannii'	86	Redelijk		10 +	
30	Aesculus hippo. 'Baumannii'	108	Redelijk	Kbz-matig	10 +	
31	Aesculus hippo. 'Baumannii'	95	Redelijk	Kbz-matig; holte stam op 4,5 meter hoogte aan de noordzijde, goede overwalling	10 +	<i>Jaarlijkse controle</i>
32	Aesculus hippo. 'Baumannii'	95	Redelijk		10 +	



Algemeen

Plaatselijke aanduiding: Lange Voorhout
Stadsdeel: Centrum
Beschermd stadsgezicht: Ja
Inventarisatiedatum: 17 augustus 2011
Vaststelling: 20 oktober 1997
Nr. Haagse bomen app: Nr. O532

Voor kaartje zie vervolgpagina

Boomgegevens

Wetenschappelijke naam: *Tilia x europaea*, 331 stuks;
Aesculus hippocastanum 'Baumannii', 6 stuks;
Ulmus x hollandica 'Vegeta', 3 stuks
Nederlandse naam: Hollandse linde, dubbelbloemige paardenkastanje, Huntingdon-iep
Stamdoorsnede (op 1,3 m): Divers
Monumentale waarde: Beeldbepalende bomenrijen, cultuurhistorische waarde
Aantal bomen: 340
Conditie: Slecht tot goed
Toekomstverwachting: Van 5 - 10 tot meer dan 10 jaar

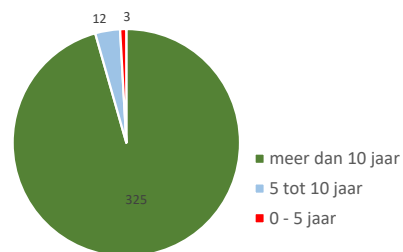
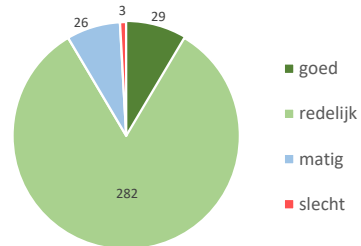




Algemeen

Vervolg Nr. O532

Conditie	Aantal bomen	Soort:	Stamdoorsnede	Toekomst verwachting (jr)
Goed	29	Tilia x europaea	17 tot 56	10 +
Redelijk	6	Aesculus hippocastanum 'Baumannii'	65 tot 97	10 +
	269	Tilia x europaea	16 tot 92	10 +
	1	Ulmus x Hollandica 'Vegeta'	47	10 +
	3	Tilia x europaea	57, 70, 71	5 - 10
	3	Tilia x europaea	49, 56, 78	0 - 5
Matig	18	Tilia x europaea	25 tot 78	10 +
	2	Ulmus x Hollandica 'Vegeta'	65, 65	10 +
	6	Tilia x europaea	19 tot 87	5 - 10
Slecht	3	Tilia x europaea	42, 58	5 - 10





Bijzonderheden & advies Nr. O532

Bij veel bomen zijn dode en-of losse takken aangetroffen.

Langs de randen van de grasvelden is sprake van betreding door voertuigen. De insporing veroorzaakt structuurbederf van de bodem (afb.1).

Door het machinaal inplanten van bloembollen is omvangrijke schade veroorzaakt aan oppervlakkige beworteling van de bomen in het grasveld (afb.2).

Bij 17 bomen (10, 243, 245, 273, 275, 276, 277, 329, 330, 332, 333, 334, 335, 336, 337, 338, 339) is sprake van wortelopdruk (afb.3). Bij herstraten is er risico op omvangrijke wortelschade.

5 bomen (257, 259, 260, 263, 264) hebben een standplaats in de verharding met een kleine boomspiegel. Er is voldoende ruimte beschikbaar om de boomspiegels te verruimen (afb.4).

Dode en losse takken verwijderen.

Betreding door voertuigen voorkomen.

Voortaan handmatig planten van zelfvermeerderende bloembollen.

Onderzoek naar de mogelijkheden voor een duurzame oplossing ter voorkoming van wortelopdruk.

Verruimen boomspiegels.


Zie ook vervolgpagina's



Bijzonderheden	Aantal bomen	Boomnummers	Soort:
Kroon ingenomen	17	91, 145, 172 (afb.5), 175, 177, 235, 236, 239, 290, 293, 294, 298, 312, 313, 319, 320, 324,	Tilia x europaea
Top ingenomen	1	152	Tilia x europaea
Starre verankeringen	3	100, 107, 110	Aesculus hippocastanum 'Baumannii'
Recent verplant	1	349	Tilia x europaea
Onderstandig geplant	5	153, 257, 259, 260, 263	Tilia x europaea
Oude scheefstand	12	76, 122, 138, 154, 181, 199, 262, 265, 276, 307, 312 (afb.6), 340	Tilia x europaea
Kastanjabloedingsziekte (lichte aantasting)	2	107, 109	Aesculus hippocastanum 'Baumannii'
Omvangrijke knopschade door halsbandparkieten	6	100, 105, 107, 108, 109, 110	Aesculus hippocastanum 'Baumannii'
Forse oppervlakkige stamschades zonder houtrot	1	107 (afb.7)	Aesculus hippocastanum 'Baumannii'
	8	37, 55, 99, 195, 277, 283, 284, 285	Tilia x europaea



Jaarlijkse controle						
5	Tilia x europaea	73	Redelijk	Holtes in oude snoeiwonden, westzijde op 6 en 7 meter hoogte	10 +	
17	Tilia x europaea	41	Matig	Holte noordzijde stam, 32 cm diep op 41 cm doorsnede, goede overwalling	5 - 10	Jaarlijkse controle
49	Tilia x europaea	49	Redelijk	Aantasting Dikrandtonderzwam, noordzijde stamvoet en wortelaanzet, op 5 cm+mc is 70 cm van de 200 cm omtrek aangetast Restwandmetingen: zuidzijde 10 cm+mv 12 cm, westzijde 15 cm+mv 8 cm (afb.8)	0 - 5	Kap, binnen 1 jaar
59	Tilia x europaea	43	Redelijk	Meerdere omvangrijke oppervlakkige stamschades met goede overwalling	10 +	Jaarlijkse controle
92	Tilia x europaea	78	Redelijk	Aantasting Dikrandtonderzwam, westzijde 13 cm, oostzijde 23 cm diep ingerot Restwandmetingen: westzijde 21 cm+mv 15 cm, oostzijde 20 cm+mv 17 cm oostzijde tussen wortelaanzetten 15 cm+mv 10 cm (afb.9)	0 - 5	Jaarlijkse controle
96	Tilia x europaea	56	Redelijk	Aantasting Dikrandtonderzwam, noordzijde 25 cm, oostzijde 15 cm, zuidwestzijde 10 cm diep ingerot Restwandmetingen: westzijde 10 cm+mv 16 cm, oostzijde 15 cm+mv 1 cm, zuidoostzijde 20 cm+mv 13 cm (afb.10)	0 - 5	Kap, binnen 1 jaar
102	Tilia x europaea	71	Redelijk	Holte tussen wortelaanzetten zuidzijde, 10 cm diep; afgestorven baan tot 1,5 meter hoogte, beginnend aangetast (afb.11)	5 - 10	Jaarlijkse controle
105	Aesculus hippocastanum 'Baumannii'	70	Redelijk	Knopschade door halsbandparkieten; holte stam van 30 tot 60 cm boven maaiveld, 27 cm diep	10 +	Jaarlijkse controle
110	Aesculus hippocastanum 'Baumannii'	91	Redelijk	Knopschade door halsbandparkieten; starre verankeringen; dode takken; houtscheur in takaanhechting plakoksel met klimop	10 +	Dode takken verwijderen, uitlichten en dynamisch verankeren tak met plakoksel



Jaarlijkse controle						
146	Tilia x europaea	62	Redelijk	Holte op 8 meter hoogte aan de noordzijde	10 +	Jaarlijkse controle
172	Tilia x europaea	58	Slecht	Kroon is ingenomen; diverse holtes stam	5 - 10	Jaarlijkse controle
205	Tilia x europaea	35	Redelijk	Oude stamschade zuidoostzijde, van maaiveld tot 2,5 meter hoogte, 20 cm breed, 12 cm ingerot (afb.12)	10 +	Jaarlijkse controle
235	Tilia x europaea	54	Matig	2 Holtes op 4 meter hoogte aan de noordwestzijde en westzijde; oude torsiescheur, niet actief, goede overwalling; kroon is ingenomen	10 +	Jaarlijkse controle
236	Tilia x europaea	52	Redelijk	Kroon ingenomen; holtes stam op 6 meter hoogte aan de zuidoostzijde, 5 meter noordwestzijde en 4 meter zuidwestzijde, goede overwalling	10 +	Jaarlijkse controle
243	Tilia x europaea	85	Redelijk	Wortelopdruk; holte stam op 10 meter hoogte aan de oostzijde	10 +	Jaarlijkse controle
261	Tilia x europaea	92	Redelijk	Stam is hol, goed ontwikkelde wortelaanzetten (afb.13)	10 +	Jaarlijkse controle
264	Tilia x europaea	53	Redelijk	Oppervlakkige wortel ingerot	10 +	
294	Tilia x europaea	40	Matig	Kroon is ingenomen; holte noordwestzijde stamvoet, 23 cm diep op 45 cm doorsnede	5 - 10	Jaarlijkse controle
308	Tilia x europaea	56	Redelijk	Beginnende aantasting noordoostzijde stamvoet (afb.14)	10 +	Jaarlijkse controle
313	Tilia x europaea	70	Redelijk	Kroon is ingenomen; stamschade uitgebroken gesteltak; stam is hol (afb.15)	5 - 10	Jaarlijkse controle
324	Tilia x europaea	87	Matig	Kroon is ingenomen; Omvangrijke holte in stam (afb.16) Restwandmeting: westzijde 20 cm+mv 15 cm (afb.17)	5 - 10	Jaarlijkse controle
337	Tilia x europaea	75	Redelijk	Holte stam; zware wortelopdruk	10 +	Jaarlijkse controle





Algemeen Nr. O533
Plaatselijke aanduiding: Lange Vijverberg, laan met 113 bomen
Stadsdeel: Centrum
Beschermd stadsgezicht: Ja
Inventarisatiedatum: 19 februari 2019
Vaststelling: 20 oktober 1997
Nr. Haagse bomen app:

Voor kaartje zie vervolgpagina

Boomgegevens
Wetenschappelijke naam: Aesculus hippocastanum 'Baumannii', 2 stuks; Aesculus x carnea, 2 stuks; Tilia Cordata, 4 stuks; Tilia x europaea, 105 stuks
Nederlandse naam: Dubbelbloemige paardenkastanje, rode paardenkastanje, winterlinde, Hollandse linde
Stamdoorsnede (op 1,3 m): Divers
Monumentale waarde: Beeldbepalend
Aantal bomen: 113
Conditie: Slecht tot goed
Toekomstverwachting: Van 0 - 2 tot meer dan 10 jaar



Bijzonderheden & advies
Knopschade door halsbandparkieten
Diverse dode takken
Dode takken verwijderen
Zie vervolgpagina's





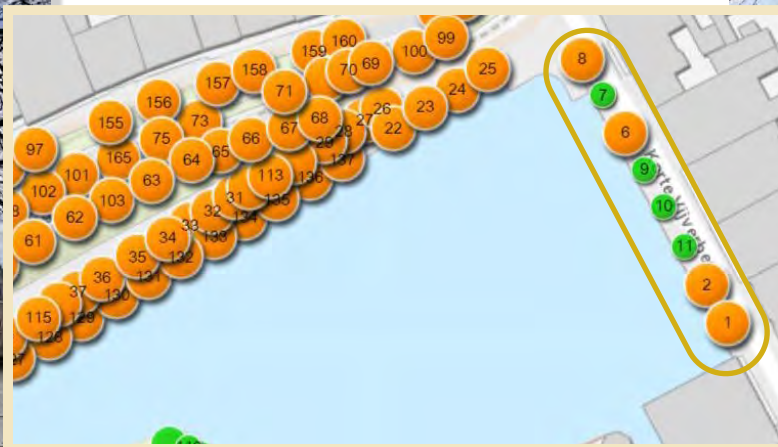
Nr.	Soort:	Stamdoorsnede	Conditie:	Bijzonderheden:	Toekomst verwachting (jr)	Advies
34	Tilia x europaea	34	Matig	Holte stam, 15 cm diep, goede overwalling (afb.1)	10 +	Jaarlijkse controle
36	Tilia x europaea	64	Matig	Stamschade zuidoostzijde op 7 tot 10 meter hoogte, goede overwalling (afb.2)	10 +	Jaarlijkse controle
43	Tilia x europaea	58	Redelijk	Holte stam zuidoostzijde, 40 cm diep	10 +	Jaarlijkse controle
48	Aesculus hippocastanum 'Baumannii'	48	Redelijk	Kbz-zwaar	5 - 10	Jaarlijkse controle
52	Tilia x europaea	45	Redelijk	Oude stamschade westzijde, 10 cm diep (afb.3)	10 +	Jaarlijkse controle
58	Tilia x europaea	66	Matig	Aantasting Honingzwam westzijde en zuidzijde stamvoet (afb.4)	5 - 10	Jaarlijkse controle
79	Tilia x europaea	48	Slecht	Omvangrijke aantasting door Honingzwam, 2/3 van de omtrek (afb.5)	0 - 2	Kap, binnen 1 jaar
82	Tilia cordata	31	Redelijk	Rooster knelt de stamvoet af	10 +	Rooster aanpassen
88	Tilia x europaea	71	Matig	Oude holte stamvoet, 20 cm diep; rooster bijna te klein	10 +	Rooster aanpassen, jaarlijkse controle





Algemeen Nr. O534

Plaatselijke aanduiding: Korte Vijverberg
 Stadsdeel: Centrum
 Beschermd stadsgezicht: Ja
 Inventarisatiedatum: 19 februari 2019
 Vaststelling: 20 oktober 1997
 Nr. Haagse bomen app: 1,2,6 en 8



Boomgegevens

Wetenschappelijke naam: *Aesculus hippocastanum*
 'Baumannii'
 Nederlandse naam: Dubbelbloemige paardenkastanje
 Kiemjaar (schatting) 1940
 Stamdoorsnede (op 1,3 m): 1: 65 cm, 2: 67 cm, 6: 65 cm, 8: 74 cm
 Monumentale waarde: Beeldbepalende bomenrij, cultuur-historische waarde
 Aantal bomen: 4
 Conditie: Redelijk
 Toekomstverwachting: Meer dan 10 jaar



Bijzonderheden & advies

Schade halsbandparkieten, ontbrekend deel boomrooster boom 1
 Boom 1 en 6 licht aantast door Kastanjabloedingsziekte, boom 8 matig
 Boom 2: oude stamschade met goede overwalling; actief torsierib in de onderste gesteltak aan de noordzijde

Vergroten en herstellen boomrooster boom 1





Algemeen

Plaatselijke aanduiding:

Stadsdeel:

Beschermd stadsgezicht:

Inventarisatiedatum:

Vaststelling:

Nr. Haagse bomen app:

Nr. O2505


Koninginnegracht tussen Riouwstraat
en Dr. Kuypersstraat
Centrum

Ja

19 februari 2019

17 juni 1999

69 t/m 93



Boomgegevens

Wetenschappelijke naam:

Aesculus hippocastanum
'Baumannii'

Nederlandse naam:

Dubbelbloemige paardenkastanje

Kiemjaar (schatting)

1930

Stamdoorsnede (op 1,3 m):

Divers

Monumentale waarde:

Beeldbepalende bomenrij

Aantal bomen:

25

Conditie:

Matig tot redelijk

Toekomstverwachting:

Van 0 - 5 tot meer dan 10 jaar

Bijzonderheden & advies


Diverse dode takken, ingerotte snoeiwonden en holtes

Dode takken verwijderen, inspectie ingerotte snoeiwonden en holtes bij deze snoeibeurt.

Zie vervolgpagina's



Nr.	Soort:	Stamdoorsnede	Conditie:	Bijzonderheden:	Toekomstverwachting (jr)	Advies
69	Aesculus hippo. 'Baumannii'	96	Redelijk	Kbz-matig; beginnende aantasting Kortshoutskoolzwam noordwestzijde stamvoet, 5 cm diep ingerot (afb.1); aantasting Oesterzwam in gesteltak westzijde (afb.2)	5 - 10	Verwijderen aangetaste gesteltak
70	Aesculus hippo. 'Baumannii'	101	Redelijk	Kbz-matig	10 +	
71	Aesculus hippo. 'Baumannii'	91	Redelijk	Kbz-zwaar	5 - 10	
72	Aesculus hippo. 'Baumannii'	97	Redelijk	Kbz-matig	10 +	
73	Aesculus hippo. 'Baumannii'	89	Redelijk	Kbz-zwaar; holte stamvoet, 20 cm diep (afb.3)	5 - 10	
74	Aesculus hippo. 'Baumannii'	101	Redelijk	Kbz-zwaar	5 - 10	
75	Aesculus hippo. 'Baumannii'	88	Redelijk	Kbz-matig; top sterft af	10 +	
76	Aesculus hippo. 'Baumannii'	88	Redelijk	Kbz-matig	10 +	
77	Aesculus hippo. 'Baumannii'	101	Redelijk	Kbz-zwaar	5 - 10	
78	Aesculus hippo. 'Baumannii'	91	Redelijk	Kbz-matig	10 +	
79	Aesculus hippo. 'Baumannii'	97	Redelijk	Kbz-matig	10 +	
80	Aesculus hippo. 'Baumannii'	86	Matig	Kbz-zwaar	5 - 10	
81	Aesculus hippo. 'Baumannii'	91	Redelijk	Kbz-zwaar; afgestorven baan	5 - 10	
82	Aesculus hippo. 'Baumannii'	87	Redelijk	Kbz-zwaar; scheefstand, instabiliteit, boom stempelt af op hoeksteen (afb. 4)	5 - 10	Bepalen gevaarzetting, zo nodig verankeren/ kroonreductie
83	Aesculus hippo. 'Baumannii'	88	Redelijk	Kbz-matig	10 +	



84	Aesculus hippo. 'Baumannii'	91	Redelijk	Kbz-matig	10 +	
85	Aesculus hippo. 'Baumannii'	87	Redelijk	Kbz-matig	10 +	
86	Aesculus hippo. 'Baumannii'	81	Redelijk	Kbz-matig	10 +	
87	Aesculus hippo. 'Baumannii'	107	Redelijk	Kbz-zwaar; aantasting Oesterzwam op de onderste gesteltakken aan de zuidoostzijde (afb.5)	5 - 10	<i>Verwijderen gesteltakken met Oesterzwam</i>
88	Aesculus hippo. 'Baumannii'	105	Matig	Kbz-zwaar; afgestorven baan, aantasting westzijde stamvoet (afb.6)	5 - 10	<i>Jaarlijkse controle</i>
89	Aesculus hippo. 'Baumannii'	89	Redelijk	Kbz-matig	10 +	
90	Aesculus hippo. 'Baumannii'	102	Redelijk	Kbz-zwaar	5 - 10	
91	Aesculus hippo. 'Baumannii'	99	Redelijk	Kbz-zwaar; scheefstand, mogelijke instabiliteit	5 - 10	<i>Jaarlijkse controle</i>
92	Aesculus hippo. 'Baumannii'	98	Redelijk	Kbz-matig	10 +	
93	Aesculus hippo. 'Baumannii'	84	Redelijk	Kbz-matig; forse stamschade zuidoostzijde en westzijde (afb.7); kleine stamschade noordoostzijde	10 +	<i>Jaarlijkse controle</i>





Algemeen

Plaatselijke aanduiding:
Stadsdeel:
Beschermd stadsgezicht:
Inventarisatiedatum:
Vaststelling:
Nr. Haagse bomen app:

Nr. O2506

Kaapstraat + gedeelte Kaapseplein
Centrum
Ja
5 maart 2019
17 juni 1999
7-9,20,22,26,28-31,37,39,40,41,42,43



Boomgegevens

Wetenschappelijke naam:
Nederlandse naam:
Kiemjaar (schatting)
Stamdoorsnede (op 1,3 m):
Monumentale waarde:
Aantal bomen:
Conditie:
Toekomstverwachting:

Aesculus hippocastanum
'Baumannii'
Dubbelbloemige paardenkastanje
1940
75 - 92 cm
Beeldbepalende rij
17
Matig tot redelijk
Van 0 - 5 tot meer dan 10 jaar

Bijzonderheden & advies

Diverse dode takken, ingerotte snoeiwonden en holtes
Aanrijdschade gesteltakken, oppervlakkige wortelschades

Dode takken verwijderen, inspectie ingerotte snoeiwonden en holtes bij deze snoeibeurt. Waar mogelijk omvormen middenberm tot groenstrook. Plaatsen obstructies ter voorkoming van betreding door auto's

Zie vervolgpagina's



Nr.	Soort:	Stamdoorsnede	Conditie:	Bijzonderheden:	Toekomst verwachting (jr)	Advies
43	Aesculus hippo. 'Baumannii'	84	Slecht	Aantasting Dikrandtonderzwam noordzijde en oostzijde van de stamvoet Restwandmetingen uitgevoerd: Rw1 noordoostzijde 45 cm boven maaiveld, 0 cm restwand Rw2 westzijde 40 cm boven maaiveld, 11 cm (afb.1)	0 - 5	Kap, 3 maanden
42	Aesculus hippo. 'Baumannii'	92	Matig	Oude stamschade zuidzijde (afb.2); Kbz-zwaar	5 - 10	
39	Aesculus hippo. 'Baumannii'	92	Redelijk	Oude brandschade stam en gesteltakken; Kbz-matig; vruchtlichamen zuidwestzijde stamvoet, beginnend ingerot	10 +	Jaarlijkse controle
41	Aesculus hippo. 'Baumannii'	78	Redelijk	Omvangrijke oppervlakkige wortelschade (afb.3); Kbz-licht	10 +	
37	Aesculus hippo. 'Baumannii'	83	Redelijk	Oude bastschade onderste gesteltak zuidzijde	10 +	
40	Aesculus hippo. 'Baumannii'	77	Redelijk	Brandschade onderste gesteltak zuidwestzijde	10 +	
20	Aesculus hippo. 'Baumannii'	92	Redelijk	Holte westzijde stamvoet, 15 cm diep; aantasting Dikrandtonderzwam, afgestorven banen, zuidoostzijde 20 cm diep ingerot (afb.4), oostzijde 10 cm diep ingerot; forse oude oppervlakkige schade aan gesteltak zuidoostzijde; kbz-licht	5 - 10	Jaarlijkse controle
22	Aesculus hippo. 'Baumannii'	76	Matig	Dynamische en starre verankeringen; grote stamschade over de helft van de stam (afb.5)	10 +	
26	Aesculus hippo. 'Baumannii'	77	Matig	Aantasting door Dikrandtonderzwam noordoostzijde stamvoet (afb.7), 30 cm diep ingerot, geen abrupte overgang, wortelaanzet oostzijde aangetast, maximale breedte aantasting 30 cm; Kbz-licht	0 - 5	Jaarlijkse controle
28	Aesculus hippo. 'Baumannii'	89	Redelijk	Oude stamschade zuidwestzijde met vruchtlichamen (afb.8), 20 cm diep ingerot; oude stamvoetschade oostzijde, niet ingerot; Kbz-licht	5 - 10	Jaarlijkse controle



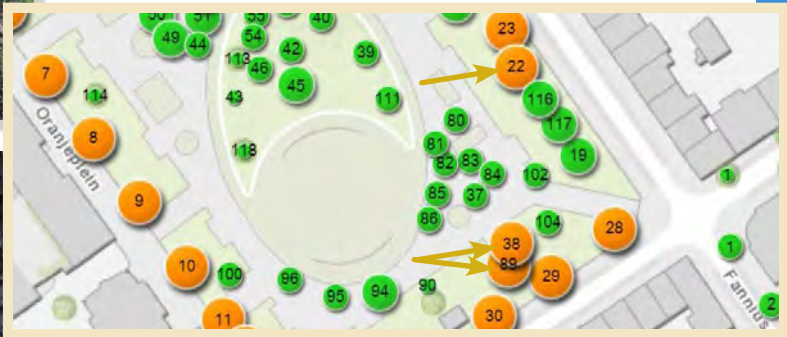
Nr.	Soort:	Stamdoorsnede	Conditie:	Bijzonderheden:	Toekomstverwachting (jr)	Advies
29	Aesculus hippo. 'Baumannii'	86	Redelijk	Stamwond op 3 meter hoogte aan de noordzijde met Bacterieslijm; Kbz-matig	10 +	Jaarlijkse controle
30	Aesculus hippo. 'Baumannii'	75	Redelijk	Oude stamvoetschade oostzijde, 30 cm diep ingerot (afb.9); Kbz-licht	10 +	Jaarlijkse controle
31	Aesculus hippo. 'Baumannii'	90	Redelijk	Kbz-licht	10 +	
9	Aesculus hippo. 'Baumannii'	90	Redelijk	Kbz-licht	10 +	
8	Aesculus hippo. 'Baumannii'	89	Redelijk	Oude stamschade van maaiveld tot 2 meter hoogte (afb.10), 35 cm diep ingerot; Kbz-matig	10 +	Jaarlijkse controle
7	Aesculus hippo. 'Baumannii'	83	Redelijk	Holte stam, 45 cm diep, scherp begrensd; Kbz-licht	10 +	Jaarlijkse controle





Algemeen Nr. O2508


Plaatselijke aanduiding: Oranjeplein
 Kadastrale informatie:
 Stadsdeel: Centrum
 Beschermd stadsgezicht: Ja
 Inventarisatiedatum: 5 maart 2019
 Vaststelling: 17 juni 1999
 Nr. Haagse bomen app: 22, 38 en 89



Boomgegevens

Wetenschappelijke naam: *Salix babylonica*
 Nederlandse naam: Chinese treurwilg
 Kiemjaar (schatting): 1940
 Stamdoorsnede (op 1,3 m): 22: 139, 38: 106, 89: 115 cm
 Monumentale waarde: Beeldbepalende groep van een bijzondere soort

Aantal bomen: 3
 Conditie: Redelijk
 Toekomstverwachting: 5 tot 10 jaar



Bijzonderheden & advies

22: Aantasting Dikrandtonderzwam oostzijde stamvoet, 25 cm ingerot (foto links boven)
 38: Aantasting Dikrandtonderzwam zuidoostzijde stamvoet, (foto links midden) stam is hol, 130 cm van de 457 cm omtrek op maaiveldhoogte is aangetast
 89: Aantasting Dikrandtonderzwam oostzijde stamvoet, 35 cm ingerot (foto links onder)
 Beginnende aantasting westzijde stamvoet, 5 cm ingerot

Jaarlijkse controle, toepassen wisselsnoei i.p.v. kaal zetten (1x per drie jaar de dikste takken verwijderen)

Algemeen

Plaatselijke aanduiding: Oranjeplein rondom
Stadsdeel: Centrum
Beschermd stadsgezicht: Ja
Inventarisatiedatum: 5 maart 2019
Vaststelling: 17 juni 1999
Nr. Haagse bomen app: 1-13,23,24,26,28-32,70,74

Nr. O2509



Boomgegevens

Wetenschappelijke naam: *Pterocarya fraxinifolia*
Nederlandse naam: Gewone vleugelnoot
Kiemjaar (schatting): 1940
Stamdoorsnede (op 1,3 m): 48 - 106 cm
Monumentale waarde: Beeldbepalende omkadering van park; Bijzondere soort
Aantal bomen: 23
Conditie: Matig tot redelijk
Toekomstverwachting: Meer dan 10 jaar

Bijzonderheden & advies

Zie vervolgpagina

Nr.	Soort:	Stamdoorsnede	Conditie:	Bijzonderheden:	Toekomst verwachting (jr)	Advies
1	Pterocarya fraxinifolia	106	Redelijk	Aantasting oostzijde stamvoet, 10 cm ingerot	10 +	Jaarlijkse controle
2	Pterocarya fraxinifolia	106	Redelijk		10 +	
3	Pterocarya fraxinifolia	105	Redelijk	Wortelopdruk fietspad, risico op wortelschade bij herstraten (afb.1)	10 +	
4	Pterocarya fraxinifolia	102	Redelijk		10 +	
5	Pterocarya fraxinifolia	100	Redelijk		10 +	
6	Pterocarya fraxinifolia	105	Redelijk	Forse stamvoetschade, 75 cm ingerot op 121 cm diameter (afb.2)	10 +	Jaarlijkse controle
7	Pterocarya fraxinifolia	86	Redelijk	Holte zuidzijde stamvoet, 50 diep (af.3)	10 +	Jaarlijkse controle
8	Pterocarya fraxinifolia	87	Redelijk		10 +	
9	Pterocarya fraxinifolia	95	Redelijk		10 +	
10	Pterocarya fraxinifolia	86	Matig		10 +	
11	Pterocarya fraxinifolia	66	Matig		10 +	
12	Pterocarya fraxinifolia	64	Redelijk		10 +	
13	Pterocarya fraxinifolia	99	Redelijk	Oppervlakkige stamschade	10 +	
23	Pterocarya fraxinifolia	75	Redelijk		10 +	
24	Pterocarya fraxinifolia	86	Matig		10 +	
26	Pterocarya fraxinifolia	86	Matig	Oppervlakkige stamschade	10 +	
28	Pterocarya fraxinifolia	91	Redelijk		10 +	
29	Pterocarya fraxinifolia	89	Redelijk		10 +	
30	Pterocarya fraxinifolia	80	Redelijk		10 +	
31	Pterocarya fraxinifolia	87	Redelijk		10 +	
32	Pterocarya fraxinifolia	86	Matig		10 +	
70	Pterocarya fraxinifolia	85	Matig		10 +	
74	Pterocarya fraxinifolia	48	Redelijk		10 +	



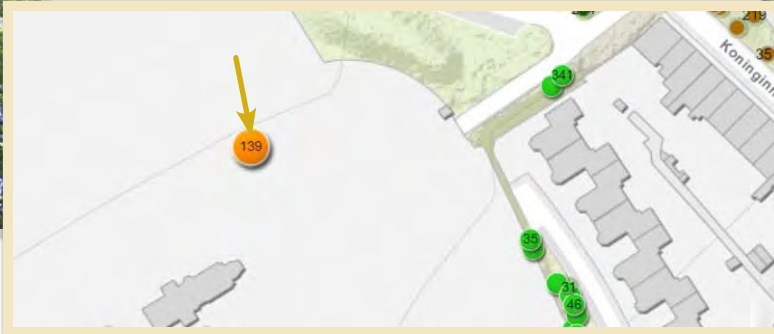


Algemeen

Plaatselijke aanduiding:
Kadastrale informatie:
Stadsdeel:
Beschermd stadsgezicht:
Inventarisatiedatum:
Vaststelling:
Nr. Haagse bomen app:

Nr. O2517

Algemene Begraafpl. Kerkhoflaan
Centrum
ja
2 juli 2019
17 juni 1999
139




Boomgegevens

Wetenschappelijke naam:
Nederlandse naam:
Kiemjaar (schatting)
Stamdoorsnede (op 1,3 m):
Monumentale waarde:
Aantal bomen:
Conditie:
Toekomstverwachting:

Quercus cerris
Moseik
1920
80 cm
Bijzondere soort met hoge leeftijd
1
Redelijk
Meer dan 10 jaar

Bijzonderheden & advies

Dode takken verwijderen





Algemeen

Nr. O2523
Plaatselijke aanduiding: Huygenspark bij Stationsweg
Kadastrale informatie:
Stadsdeel: Centrum
Beschermd stadsgezicht: ja
Inventarisatiedatum: 21 juni 2019
Vaststelling: 17 juni 1999
Nr. Haagse bomen app: 90 t/m 94



Boomgegevens


Wetenschappelijke naam: <i>Ulmus glabra</i> 'Exoniensis'
Nederlandse naam: Pluimiep
Kiemjaar (schatting): 1945
Stamdoorsnede (op 1,3 m): 50 – 60 cm
Monumentale waarde: Beeldbepalende groep met cultuurhistorische waarde
Aantal bomen: 5
Conditie: Redelijk
Toekomstverwachting: Meer dan 10 jaar



Bijzonderheden & advies

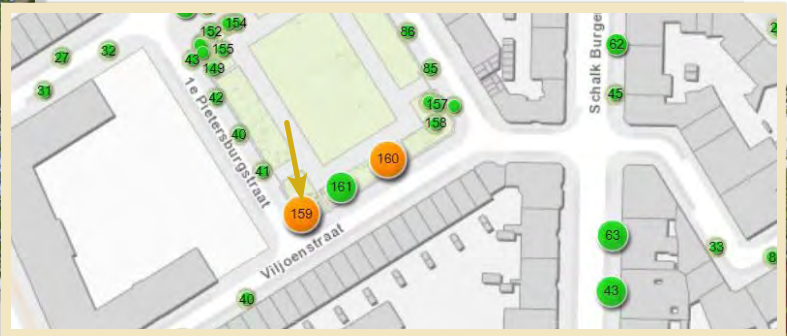
Diverse plekken met Bacterieslijm






Algemeen Nr. O2527

Plaatselijke aanduiding: Viljoenstraat, wijkpark Transvaal
 Kadastrale informatie:
 Stadsdeel: Centrum
 Beschermd stadsgezicht: Nee
 Inventarisatiedatum: 21 juni 2019
 Vaststelling: 17 juni 1999
 Nr. Haagse bomen app: 160



Boomgegevens

Wetenschappelijke naam: Platanus x hispanica
 Nederlandse naam: Gewone plataan
 Kiemjaar (schatting) 1930
 Stamdoorsnede (op 1,3 m): 110 cm
 Monumentale waarde: Beeldbepalende solitair
 Aantal bomen: 1
 Conditie: Redelijk
 Toekomstverwachting: Meer dan 10 jaar



Bijzonderheden & advies

Dode takken verwijderen

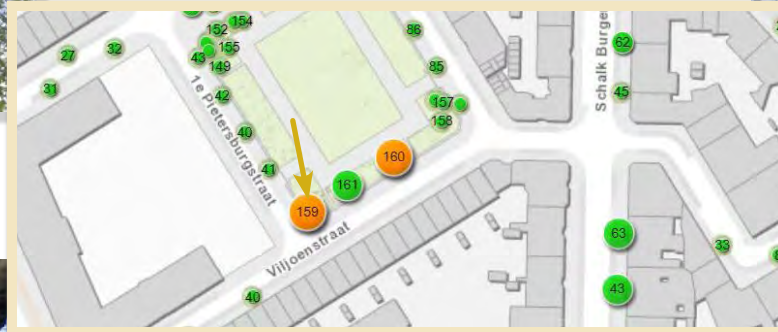


Algemeen

Plaatselijke aanduiding:
Kadastrale informatie:
Stadsdeel:
Beschermd stadsgezicht:
Inventarisatiedatum:
Vaststelling:
Nr. Haagse bomen app:

Nr. O2527

Viljoenstraat, wijkpark Transvaal
Centrum
Nee
21 juni 2019
17 juni 1999
159




Boomgegevens

Wetenschappelijke naam:
Nederlandse naam:
Kiemjaar (schatting)
Stamdoorsnede (op 1,3 m):
Monumentale waarde:
Aantal bomen:
Conditie:
Toekomstverwachting:

Platanus x hispanica
Gewone plataan
1930
105 cm
Beeldbepalende solitair
1
Redelijk
Meer dan 10 jaar

Bijzonderheden & advies

Dode takken verwijderen





Algemeen

Plaatselijke aanduiding:
Kadastrale informatie:
Stadsdeel:
Beschermd stadsgezicht:
Inventarisatiedatum:
Vaststelling:
Nr. Haagse bomen app:

Nr. O4501

Schelpkade t.o. nr 42
Centrum
Nee
21 juni 2019
5 december 2006
39



Boomgegevens

Wetenschappelijke naam:
Nederlandse naam:
Kiemjaar (schatting)
Stamdoorsnede (op 1,3 m):
Monumentale waarde:
Aantal bomen:
Conditie:
Toekomstverwachting:

Fagus sylvatica 'Rotundifolia'
Rondbladige beuk
60 cm
Habitus/soort
1
Matig
0 tot 5 jaar



Bijzonderheden & advies

4-stammig
Aantasting Honingzwam westzijde stamvoet (middelste stam), tot 1,5 meter hoog, 3/5 van de omtrek is aangetast



Algemeen

Plaatselijke aanduiding:
Kadastrale informatie:
Stadsdeel:
Beschermd stadsgezicht:
Inventarisatiedatum:
Vaststelling:
Nr. Haagse bomen app:

Nr. O4502

Huygenspark t.o. nr 40
Centrum
Nee
21 juni 2019
5 december 2006
132



Boomgegevens


Wetenschappelijke naam:
Nederlandse naam:
Kiemjaar (schatting)
Stamdoorsnede (op 1,3 m):
Monumentale waarde:
Aantal bomen:
Conditie:
Toekomstverwachting:

Platanus x hispanica
Gewone plataan
1950
106 cm
Beeldbepalend;
"wethouder Vinkboom"
1
Goed
Meer dan 10 jaar

Bijzonderheden & advies

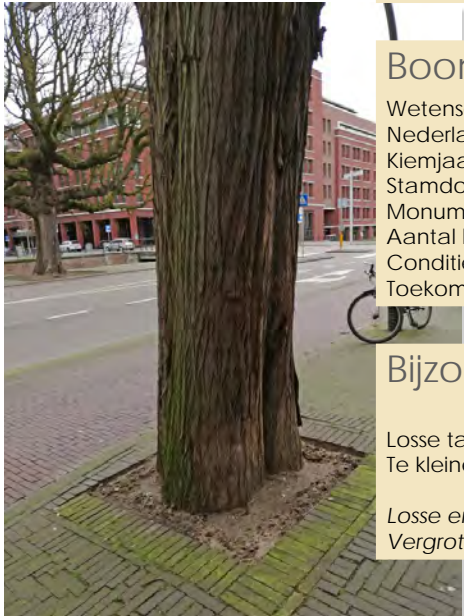
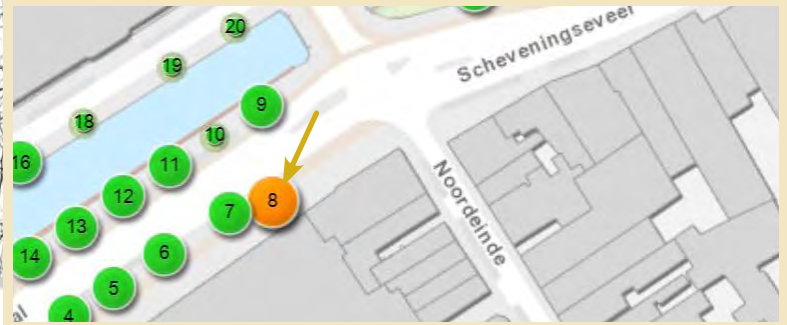
Dode takken verwijderen





Algemeen

Nr. O4504
Plaatselijke aanduiding: Hogewal
Kadastrale informatie:
Stadsdeel: Centrum
Beschermd stadsgezicht: Nee
Inventarisatiedatum: 11 maart 2019
Vaststelling: 5 december 2006
Nr. Haagse bomen app: 8




Boomgegevens

Wetenschappelijke naam: Taxodium distichum
Nederlandse naam: Moerascypres
Kiemjaar (schatting): 1870
Stamdoorsnede (op 1,3 m): 78 cm
Monumentale waarde: Soort/beeldbepalend
Aantal bomen: 1
Conditie: Goed
Toekomstverwachting: Meer dan 10 jaar

Bijzonderheden & advies

Losse tak, dode takken
Te kleine boomspiegel

*Losse en dode takken verwijderen
Vergroten boomspiegel*



Algemeen

Plaatselijke aanduiding: Vaillantplein / Delftselaan
 Kadastrale informatie:
 Stadsdeel: Centrum
 Beschermd stadsgezicht: Nee
 Inventarisatiedatum: 21 juni 2019
 Vaststelling:
 Nr. Haagse bomen app: 5

Nr. O5502

Vaillantplein / Delftselaan

Centrum

Nee

21 juni 2019

5



Boomgegevens

Wetenschappelijke naam: *Tilia tomentosa*
 Nederlandse naam: Zilverlinde
 Kiemjaar (schatting): 1950
 Stamdoorsnede (op 1,3 m): 77 cm
 Monumentale waarde: Beeldbepalend
 Aantal bomen: 1
 Conditie: Slecht
 Toekomstverwachting: 0 tot 5 jaar

Bijzonderheden & advies

Dode takken
 Aantasting Korsthoutskoolzwam en Ganoderma oostzijde stamvoet, bij Ganoderma 10 cm ingerot, 1/4 van de stamomtrek is aangetast

Dode takken verwijderen



Algemeen

Plaatselijke aanduiding:
Kadastrale informatie:
Stadsdeel:
Beschermd stadsgezicht:
Inventarisatiedatum:
Vaststelling:
Nr. Haagse bomen app:

Nr. O5503

Vermeerstraat / Fabritiusstraat

Centrum

Nee

21 juni 2019

87



Boomgegevens

Wetenschappelijke naam:
Nederlandse naam:
Kiemjaar (schatting)
Stamdoorsnede (op 1,3 m):
Monumentale waarde:
Aantal bomen:
Conditie:
Toekomstverwachting:

Platanus x hispanica
Gewone plataan
1930
113 cm
Beeldbepalend
1
Redelijk
Meer dan 10 jaar



Bijzonderheden & advies

Dode takken
Recente brandschade aan wortelaanzet en stamvoet

Dode takken verwijderen





Algemeen

Plaatselijke aanduiding:
Kadastrale informatie:
Stadsdeel:
Beschermd stadsgezicht:
Inventarisatiedatum:
Vaststelling:
Nr. Haagse bomen app:

Nr. O5504

Vermeerstraat / Van de Lissestraat
Centrum
Nee
21 juni 2019
11



Boomgegevens

Wetenschappelijke naam:
Nederlandse naam:
Kiemjaar (schatting)
Stamdoorsnede (op 1,3 m):
Monumentale waarde:
Aantal bomen:
Conditie:
Toekomstverwachting:

Platanus x hispanica
Gewone plataan
1930
115 cm
Beeldbepalend
1
Redelijk
Meer dan 10 jaar

Bijzonderheden & advies

Dode takken verwijderen





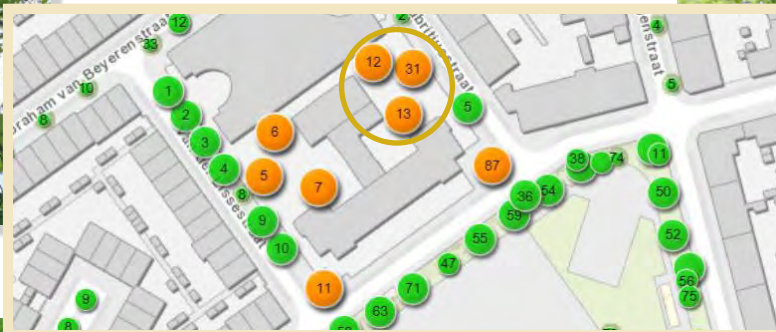
Algemeen

Plaatselijke aanduiding:
Kadastrale informatie:
Stadsdeel:
Beschermd stadsgezicht:
Inventarisatiedatum:
Vaststelling:
Nr. Haagse bomen app:

Nr. O5505

Fabritusstraat op schoolplein

Centrum
Nee
21 juni 2019
12, 13 en 31



Boomgegevens

Wetenschappelijke naam: Aesculus hippocastanum
'Baumannii'
Nederlandse naam: Dubbelbloemige paardenkastanje
Kiemjaar (schatting) 1930
Stamdoorsnede (op 1,3 m): 12: 88, 13: 89, 31: 93 cm
Monumentale waarde: Beeldbepalend (totaalbeeld),
cultuurhistorische waarde
Aantal bomen: 3
Conditie: Matig (boom 12) tot redelijk
Toekomstverwachting: 5 tot 10 (12) en meer dan 10 jaar

Bijzonderheden & advies

Wortelopdruk van verharding

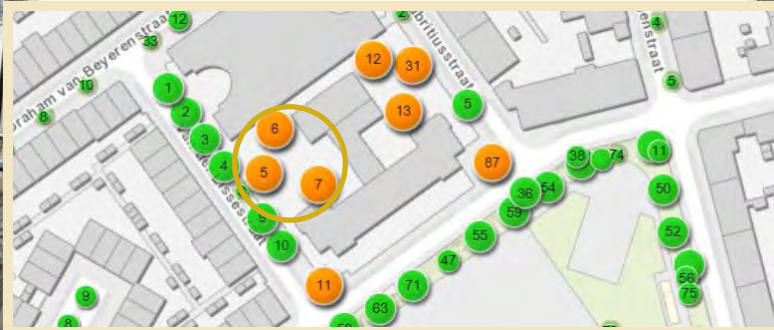
12: Zware aantasting Kastanjabloedingsziekte, onderste arm noordzijde zwaar aangetast
13: Zware aantasting Kastanjabloedingsziekte; dode takken
31: Lichte aantasting Kastanjabloedingsziekte; oppervlakkige schade onderste zijtak (spelen/vandalisme)

Dode takken verwijderen
Verharding vervangen door mulch of schors



Algemeen

Plaatselijke aanduiding: Nr. O5506
Kadastrale informatie: Van de Lissestraat op schoolplein
Stadsdeel: Centrum
Beschermd stadsgezicht: Nee
Inventarisatiedatum: 21 juni 2019
Vaststelling: Nr. Haagse bomen app: 5, 6 en 7



Boomgegevens

Wetenschappelijke naam: *Aesculus hippocastanum*
'Baumannii'
Nederlandse naam: Dubbelbloemige paardenkastanje
Kiemjaar (schatting) 1930
Stamdoorsnede (op 1,3 m): 5: 83, 6: 78, 7: 72 cm
Monumentale waarde: Beeldbepalend (totaalbeeld),
cultuurhistorische waarde
Aantal bomen: 3
Conditie: Matig
Toekomstverwachting: 5 tot 10 jaar



Bijzonderheden & advies

De boomroosters knellen de stamvoeten af
5: Holte noordzijde stam 8 cm ingerot
6: Zware aantasting Kastanjebloedingsziekte; spanningsscheuren in
onderste gesteltak aan de zuidzijde van de stam, met baststerfte door
Kbz
7: Zware aantasting Kastanjebloedingsziekte; oude oppervlakkige
stamschades

*Random uitlichten kroon boom 6
Verwijderen boomroosters, vergroten en mulchen boomspiegels*





Algemeen

Plaatselijke aanduiding:	Nr. O5507
Kadastrale informatie:	Grevelingenveld (Reggestraat)
Stadsdeel:	Centrum
Beschermd stadsgezicht:	Nee
Inventarisatiedatum:	2 juli 2019
Vaststelling:	1 november 2011
Nr. Haagse bomen app:	14




Boomgegevens

Wetenschappelijke naam:	Tilia x europaea
Nederlandse naam:	Hollandse linde
Kiemjaar (schatting)	1945
Stamdoorsnede (op 1,3 m):	84 cm
Monumentale waarde:	Beeldbepalend, cultuurhistorische waarde
Aantal bomen:	1
Conditie:	Redelijk
Toekomstverwachting:	Meer dan 10 jaar

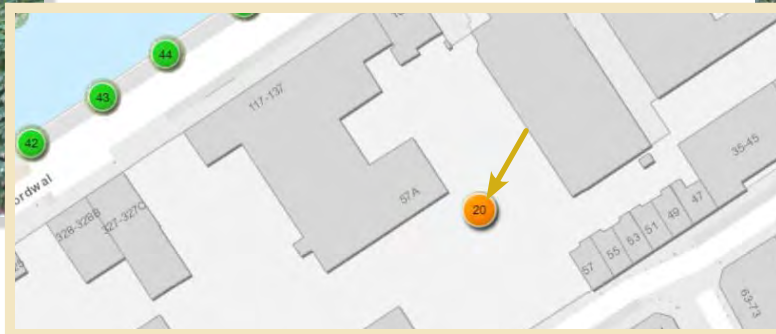
Bijzonderheden & advies





Algemeen

Nr. O5508
Plaatselijke aanduiding: Noordwal 117 - 137
Kadastrale informatie:
Stadsdeel: Centrum
Beschermd stadsgezicht: Nee
Inventarisatiedatum: 2 juli 2019
Vaststelling: 1 november 2011
Nr. Haagse bomen app: 20



Boomgegevens

Wetenschappelijke naam: <i>Aesculus hippocastanum</i> 'Baumani'
Nederlandse naam: Dubbelbloemige paardenkastanje
Kiemjaar (schatting): 1910
Stamdoorsnede (op 1,3 m): 112 cm
Monumentale waarde: Beeldbepalend
Aantal bomen: 1
Conditie: Redelijk
Toekomstverwachting: Meer dan 10 jaar

Bijzonderheden & advies

Lichte aantasting Kastanjebloedingsziekte
 Diverse armen mechanisch belast
 Onderste gesteltak zuidzijde ingekort

Rondom kroon uitlichten





Laak



Algemeen

Plaatselijke aanduiding:	Nr. O4601
Kadastrale informatie:	Vliegwielsestraat
Stadsdeel:	Laak
Beschermd stadsgezicht:	Nee
Inventarisatiedatum:	22 mei 2019
Vaststelling:	5 december 2006
Nr. Haagse bomen app:	1 t/m 5



Boomgegevens

Wetenschappelijke naam:	<i>Pterocarya fraxinifolia</i>
Nederlandse naam:	Gewone vleugelhoot
Kiemjaar (schatting)	1940
Stamdoorsnede (op 1,3 m):	1: 122, 2: 108, 3: 95, 4: 83, 5: 92
Monumentale waarde:	Beeldbepalend, bijzondere soort
Aantal bomen:	5
Conditie:	Slecht (boom 4), matig (boom 5) en redelijk
Toekomstverwachting:	Meer dan 10 jaar

Bijzonderheden & advies

Diverse ingerotte snoeiwonden en dode takken
 Boom 4: top afgestorven (foto linksboven)

Verwijderen dode takken en afgestorven top
 Jaarlijkse controle boom 4





Algemeen

Nr. O4701
Plaatselijke aanduiding: Laakweg 210
Kadastrale informatie:
Stadsdeel: Laak
Beschermd stadsgezicht: Nee
Inventarisatiedatum: 12 november 2019
Vaststelling:
Nr. Haagse bomen app: 253



Boomgegevens

Wetenschappelijke naam: Acer x zoeschense 'Annae'
Nederlandse naam: Esdoorn
Kiemjaar (schatting): 1960
Stamdoorsnede (op 1,3 m): 88 cm
Monumentale waarde: Beeldbepalende solitair; bijzondere onderveredeling, bijzondere cultivar
Aantal bomen: 1
Conditie: Redelijk
Toekomstverwachting: Meer dan 10 jaar

Bijzonderheden & advies

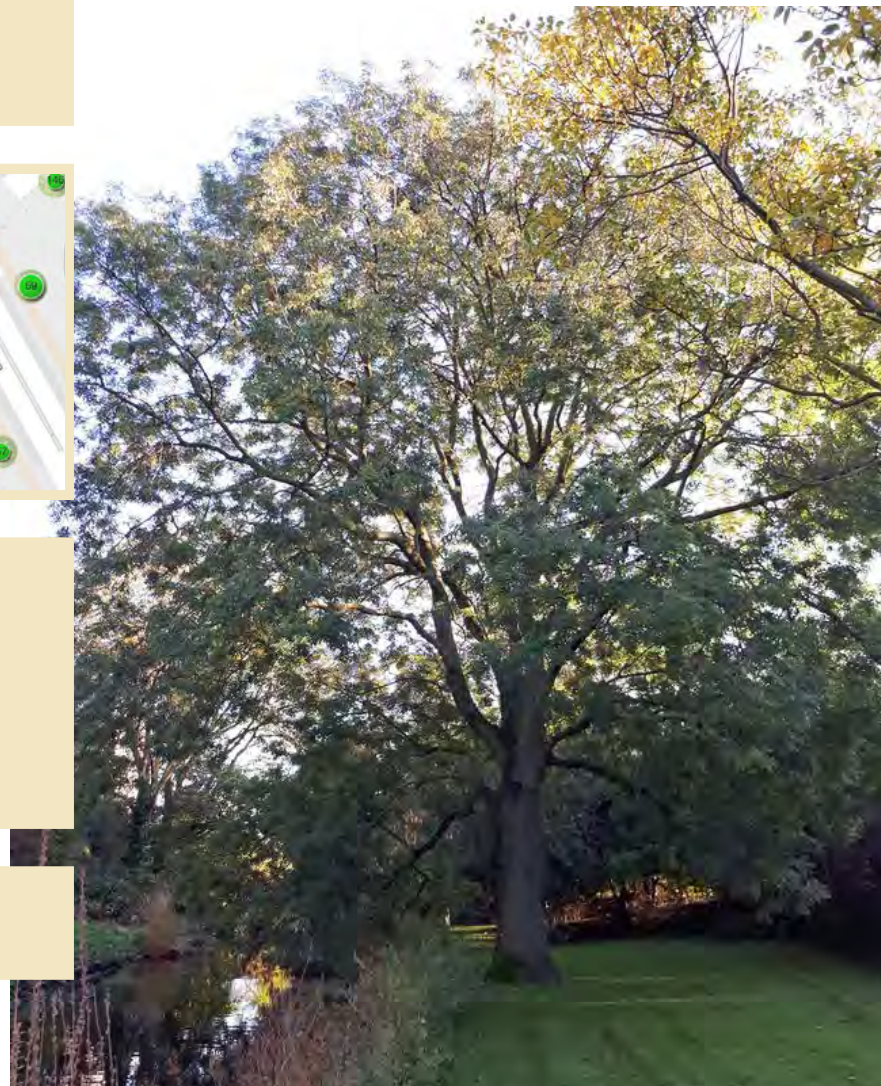
Tweestammig





Algemeen

Nr.	O4702
Plaatselijke aanduiding:	Laakkade 392
Kadastrale informatie:	
Stadsdeel:	Laak
Beschermd stadsgezicht:	Nee
Inventarisatiedatum:	12 november 2019
Vaststelling:	
Nr. Haagse bomen app:	327



Boomgegevens

Wetenschappelijke naam:	Fraxinus excelsior 'Westhofs Glorie'
Nederlandse naam:	Gewone es
Kiemjaar (schatting)	1960
Stamdoorsnede (op 1,3 m):	98 cm
Monumentale waarde:	Beeldbepalende solitair;
Aantal bomen:	1
Conditie:	Redelijk
Toekomstverwachting:	Meer dan 10 jaar



Bijzonderheden & advies



Algemeen

Plaatselijke aanduiding: Laakkade 398
Kadastrale informatie:
Stadsdeel: Laak
Beschermd stadsgezicht: Nee
Inventarisatiedatum: 12 november 2019
Vaststelling:
Nr. Haagse bomen app: 324

Nr. O4703




Boomgegevens


Wetenschappelijke naam: *Betula pendula*
Nederlandse naam: Ruwe berk
Kiemjaar (schatting): 1960
Stamdoorsnede (op 1,3 m): 54 cm
Monumentale waarde: Beeldbepalende solitair;
Aantal bomen: 1
Conditie: Matig tot redelijk
Toekomstverwachting: Meer dan 10 jaar

Bijzonderheden & advies

Diverse bastwoekeringen
Onderste gesteltak noordoostzijde mechanische overbelast

Uitlichten overbelaste gesteltak





Algemeen

Nr. O4704
Plaatselijke aanduiding: Laakkade 398
Kadastrale informatie:
Stadsdeel: Laak
Beschermd stadsgezicht: Nee
Inventarisatiedatum: 12 november 2019
Vaststelling:
Nr. Haagse bomen app: 714



Boomgegevens

Wetenschappelijke naam: Corylus columna
Nederlandse naam: Boomhazelaar
Kiemjaar (schatting): 1960
Stamdoorsnede (op 1,3 m): 67 cm
Monumentale waarde: Beeldbepalende solitair; Oudste boomhazelaar in den Haag
Aantal bomen: 1
Conditie: Redelijk
Toekomstverwachting: Meer dan 10 jaar



Bijzonderheden & advies

Spechtengat op 7 meter hoogte aan de noordzijde
 Holte uitgebroken tak vlak onder spechtengat

Inspectie holte en spechtengat bij eerst volgende snoeibeurt

Algemeen

Plaatselijke aanduiding:
Kadastrale informatie:
Stadsdeel:
Beschermd stadsgezicht:
Inventarisatiedatum:
Vaststelling:
Nr. Haagse bomen app:

Nr. O4705

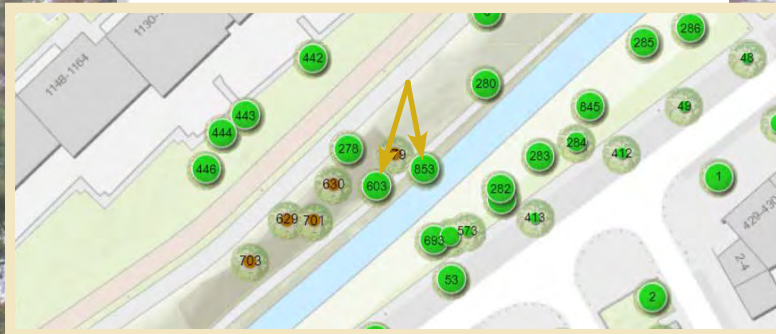
Laakweg 1130, Laakkade 432

Laak

Nee

12 november 2019

603 (foto rechts) en 853 (links)



Boomgegevens

Wetenschappelijke naam:
Nederlandse naam:
Kiemjaar (schatting)
Stamdoorsnede (op 1,3 m):
Monumentale waarde:
Aantal bomen:
Conditie:
Toekomstverwachting:

Taxodium distichum

Moerascypres

1960

603: 90, 853: 65 cm


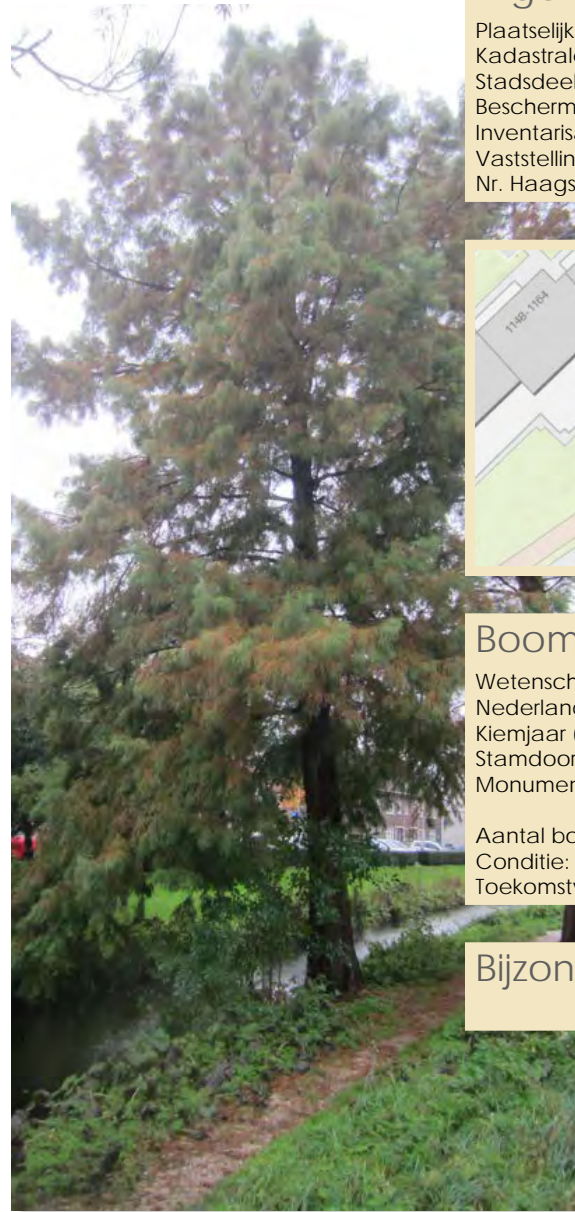
Bijzondere omvang in relatie tot de soort;

2

Redelijk

Meer dan 10 jaar

Bijzonderheden & advies





Algemeen

Nr. O4706
Plaatselijke aanduiding: [Ledeganckplein 1](#)
Kadastrale informatie:
Stadsdeel: Laak
Beschermd stadsgezicht: Nee
Inventarisatiedatum: 12 november 2019
Vaststelling:
Nr. Haagse bomen app: 36




Boomgegevens

Wetenschappelijke naam: *Quercus castaneifolia*
Nederlandse naam: Kastanjebladige eik
Kiemjaar (schatting): 1950
Stamdoorsnede (op 1,3 m): 79 cm
Monumentale waarde: Beeldbepalende solitair; bijzondere soort;
Aantal bomen: 1
Conditie: Redelijk
Toekomstverwachting: Meer dan 10 jaar

Bijzonderheden & advies

Wortelopdruk verharding

Vergroten boomspiegel en uitvoeren groeiplaatsverbetering inclusief mulchen boomspiegel





Algemeen

Nr. O4707

Plaatselijke aanduiding: Ledeganckplein 1

Kadastrale informatie:

Stadsdeel: Laak

Beschermd stadsgezicht: Nee

Inventarisatiedatum: 12 november 2019

Vaststelling:

Nr. Haagse bomen app: 23 (foto rechts) en 24 (links)



Boomgegevens

Wetenschappelijke naam: *Quercus robur* 'Fastigiata'

Nederlandse naam: Zomereik

Kiemjaar (schatting): 1950

Stamdoorsnede (op 1,3 m): 23: 67, 24: 65 cm

Monumentale waarde: Beeldbepalende solitair; bijzondere soort;

Aantal bomen: 2

Conditie: Redelijk

Toekomstverwachting: Meer dan 10 jaar



Bijzonderheden & advies

Wortelopdruk verharding

Versmallen pad bij boom 23

Vergroten boomspiegel boom 24 en uitvoeren groeiplaatsverbetering inclusief mulchen boomspiegel




Algemeen

Plaatselijke aanduiding: Van der Hoopstraat 23
Kadastrale informatie:
Stadsdeel: Laak
Beschermd stadsgezicht: Nee
Inventarisatiedatum: 12 november 2019
Vaststelling:
Nr. Haagse bomen app: 44



Boomgegevens

Wetenschappelijke naam: *Zelkova carpinifolia* 'Verschaffeltii'
Nederlandse naam: Kaukasische zelkova
Kiemjaar (schatting): 1950
Stamdoorsnede (op 1,3 m): 60 cm
Monumentale waarde: Beeldbepalende solitair; bijzondere cultivar;
Aantal bomen: 1
Conditie: Redelijk
Toekomstverwachting: Meer dan 10 jaar



Bijzonderheden & advies






Algemeen	Nr. O4709
Plaatselijke aanduiding:	Bragastraat 50
Kadastrale informatie:	
Stadsdeel:	Laak
Beschermd stadsgezicht:	Nee
Inventarisatiedatum:	12 november 2019
Vaststelling:	
Nr. Haagse bomen app:	17



Boomgegevens	
Wetenschappelijke naam:	Zelkova carpinifolia
Nederlandse naam:	Zelkova
Kiemjaar (schatting)	1950
Stamdoorsnede (op 1,3 m):	60 cm
Monumentale waarde:	Beeldbepalende solitair; bijzondere soort
Aantal bomen:	1
Conditie:	Redelijk
Toekomstverwachting:	Meer dan 10 jaar




Bijzonderheden & advies





Algemeen

Nr. O4710
Plaatselijke aanduiding: Scheppingstraat 2
Kadastrale informatie:
Stadsdeel: Laak
Beschermd stadsgezicht: Nee
Inventarisatiedatum: 12 november 2019
Vaststelling:
Nr. Haagse bomen app: 135



Boomgegevens

Wetenschappelijke naam:	Zelkova carpinifolia
Nederlandse naam:	Zelkova
Kiemjaar (schatting)	1950
Stamdoorsnede (op 1,3 m):	75 cm
Monumentale waarde:	Beeldbepalende solitair; bijzondere soort
Aantal bomen:	1
Conditie:	Redelijk
Toekomstverwachting:	Meer dan 10 jaar

Bijzonderheden & advies

A large, gnarled tree trunk lies horizontally across a grassy area in a park. The trunk is thick and textured, with several smaller branches extending from it. In the background, a tall, slender tree trunk stands vertically. The scene is set in a park with other trees and a path. A person is sitting on the large tree trunk, and a dog is visible near the base of the tall tree. The sky is blue with some light clouds.

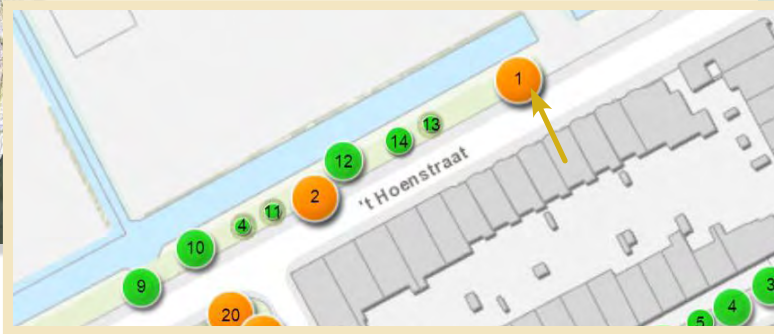
Haagse hout

Algemeen

Plaatselijke aanduiding:
Kadastrale informatie:
Stadsdeel:
Beschermd stadsgezicht:
Inventarisatiedatum:
Vaststelling:
Nr. Haagse bomen app:

Nr. O701

't Hoenstraat t.o. nr 23
Haagse Hout
Ja
5 maart 2019
20 oktober 1997
1



Boomgegevens

Wetenschappelijke naam:
Nederlandse naam:
Kiemjaar (schatting)
Stamdoorsnede (op 1,3 m):
Monumentale waarde:

Fagus sylvatica
Beuk
1910
171 cm
Beeldbepalende solitair; bijzondere habitus

Aantal bomen:
Conditie:
Toekomstverwachting:

1
Goed
Meer dan 10 jaar



Bijzonderheden & advies

Dode takken
Bacterieslijm op bastscheur

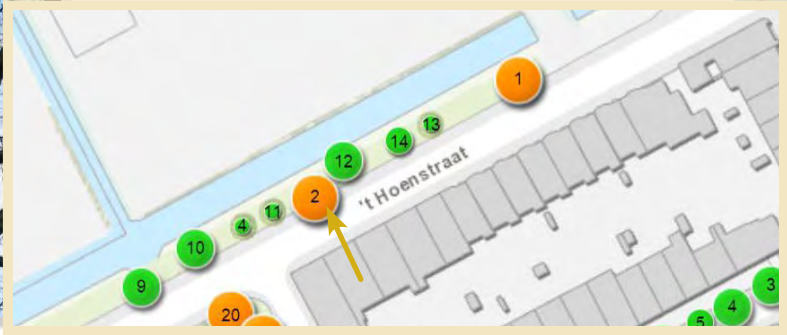
Dode takken verwijderen





Algemeen


Nr. O702
Plaatselijke aanduiding: 't Hoenstraat t.o. nr 9
Kadastrale informatie:
Stadsdeel: Haagse Hout
Beschermd stadsgezicht: Ja
Inventarisatiedatum: 5 maart 2019
Vaststelling: 20 oktober 1997
Nr. Haagse bomen app: 2



Boomgegevens


Wetenschappelijke naam: Ginkgo biloba
Nederlandse naam: Japanse notenboom
Kiemjaar (schatting): 1925
Stamdoorsnede (op 1,3 m): 87 cm
Monumentale waarde: Beeldbepalende solitair; bijzondere soort en habitus
Aantal bomen: 1
Conditie: Goed
Toekomstverwachting: Meer dan 10 jaar

Bijzonderheden & advies



Algemeen

Plaatselijke aanduiding:	Nr. O707
Kadastrale informatie:	Le Grandbos langs pad
Stadsdeel:	Haagse Hout
Beschermd stadsgezicht:	Ja
Inventarisatiedatum:	19 april 2019
Vaststelling:	20 oktober 1997
Nr. Haagse bomen app:	232



Boomgegevens

Wetenschappelijke naam:	Quercus robur
Nederlandse naam:	Zomereik
Kiemjaar (schatting)	1820
Stamdoorsnede (op 1,3 m):	139 cm
Monumentale waarde:	Hoge leeftijd; omvang; cultuurhistorie
Aantal bomen:	1
Conditie:	Redelijk
Toekomstverwachting:	Meer dan 10 jaar

Bijzonderheden & advies

Kroonconcurrentie door beuk
 Uitgebroken gesteltak

Beuk verwijderen

Algemeen

Plaatselijke aanduiding: Clingendael, pad theeschenkerij
Kadastrale informatie:
Stadsdeel: Haagse Hout
Beschermd stadsgezicht: Nee
Inventarisatiedatum: 2 april 2019
Vaststelling: 20 oktober 1997
Nr. Haagse bomen app: 868

Nr. O708

Clingendael, pad theeschenkerij

Haagse Hout

Nee

2 april 2019

20 oktober 1997

868



Boomgegevens

Wetenschappelijke naam: Thuja occidentalis
Nederlandse naam: Westerse levensboom
Kiemjaar (schatting): 1820
Stamdoorsnede (op 1,3 m): 64 cm
Monumentale waarde: Hoge leeftijd; omvang; soort; habitus; cultuurhistorie
Aantal bomen: 1, veelstammig
Conditie: Goed
Toekomstverwachting: Meer dan 10 jaar

Bijzonderheden & advies

Lage takken buiten het hek de grond laten raken en hier niet maaien. Zo kunnen nieuwe afleggers ontstaan



Algemeen

Plaatselijke aanduiding: Clingendael, pad theeschenkerij
Kadastrale informatie:
Stadsdeel: Haagse Hout
Beschermd stadsgezicht: Nee
Inventarisatiedatum: 2 april 2019
Vaststelling: 20 oktober 1997
Nr. Haagse bomen app: 734



Boomgegevens

Wetenschappelijke naam: *Tilia tomentosa*
Nederlandse naam: Zilverlinde
Kiemjaar (schatting): 1925
Stamdoorsnede (op 1,3 m): 91 cm
Monumentale waarde: Beeldbep. solitair; cultuurhistorie
Aantal bomen: 1
Conditie: Matig
Toekomstverwachting: Meer dan 10 jaar

Bijzonderheden & advies

Losse tak en dode takken

*Losse en dode takken verwijderen
Kroonprojectie mulchen (om hondengraven heen) ter verbetering van de voedingssituatie en voorkoming van maaischade*





Algemeen

Nr. O712
 Plaatselijke aanduiding: Marlot, open plek t.o. kwekerij Ketel
 Kadastrale informatie:
 Stadsdeel: Haagse Hout
 Beschermd stadsgezicht: Ja
 Inventarisatiedatum: 19 april 2019
 Vaststelling: 20 oktober 1997
 Nr. Haagse bomen app: 449



Boomgegevens

Wetenschappelijke naam: *Fagus sylvatica*
 Nederlandse naam: Beuk
 Kiemjaar (schatting): 1820
 Stamdoorsnede (op 1,3 m): 168 cm
 Monumentale waarde: Hoge leeftijd; omvang; cultuurhistorie
 Aantal bomen: 1
 Conditie: Redelijk
 Toekomstverwachting: 5 tot 10 jaar



Bijzonderheden & advies

Uitgebroken gesteltak, dode takken
 Mechanisch belaste gesteltak zuidwestzijde kroon
 Aantasting Honingzwam aan de westzijde en noordzijde tussen de wortelaanzetten, in totaal is 160 cm van de stamomtrek afgestorven.
 Aantasting Kortshoutskoolzwam aan de zuidzijde en westzijde tussen de wortelaanzetten. De aantasting loopt door tot in aanhechting uitgebroken gesteltak op 3 meter hoogte.
 Stam en stamvoet zijn hol. De boom 'staat op zijn tenen'

Dode takken verwijderen, uitlichten gesteltak zuidwestzijde
Jaarlijkse controle
Kroonprojectie mulchen ter verbetering van de voedingssituatie





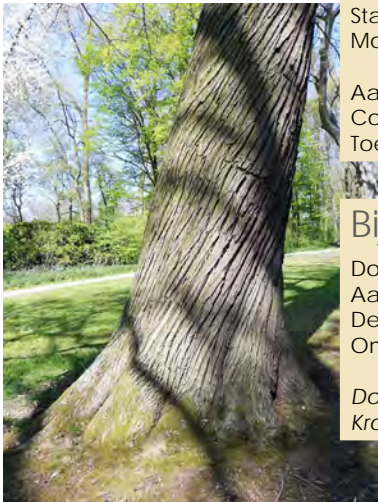
Algemeen

Nr. O713
Plaatselijke aanduiding: Marlot, open plek t.o. kwekerij Ketel
Kadastrale informatie:
Stadsdeel: Haagse Hout
Beschermd stadsgezicht: Ja
Inventarisatiedatum: 19 april 2019
Vaststelling: 20 oktober 1997
Nr. Haagse bomen app: 443



Boomgegevens

Wetenschappelijke naam: <i>Castanea sativa</i>
Nederlandse naam: Tamme kastanje
Kiemjaar (schatting): 1870
Stamdoorsnede (op 1,3 m): 136 cm
Monumentale waarde: Beeldbepalende solitair; hoge leeftijd; cultuurhistorie
Aantal bomen: 1
Conditie: Slecht
Toekomstverwachting: 5 tot 10 jaar



Bijzonderheden & advies

Dode takken
Aantasting Biefstukzwam, holte stamvoet, de boom 'staat op zijn tenen'
De kroon is verkleind door afsterving.
Onderzijde wortelaanzetten aan de westzijde aangetast door bruinrot

*Dode takken verwijderen, jaarlijkse controle
Kroonprojectie mulchen ter verbetering van de voedingssituatie*



Algemeen

Nr. O714

Plaatselijke aanduiding:
Kadastrale informatie:
Stadsdeel:
Beschermd stadsgezicht:
Inventarisatiedatum:
Vaststelling:
Nr. Haagse bomen app:

Marlot, villa oprijlaan links v.a. Leidse-
straatweg
Haagse Hout
Ja
19 april 2019
20 oktober 1997
446



Boomgegevens


Wetenschappelijke naam: Platanus x hispanica
Nederlandse naam: Gewone plataan
Kiemjaar (schatting): 1820
Stamdoorsnede (op 1,3 m): 170 cm
Monumentale waarde: Beeldbepalend; omvang; hoge leeftijd; cultuurhistorie
Aantal bomen: 1
Conditie: Redelijk
Toekomstverwachting: Meer dan 10 jaar

Bijzonderheden & advies

Zware dode takken, Massaria
Grote ingerotte snoeiwond met goede overwalling

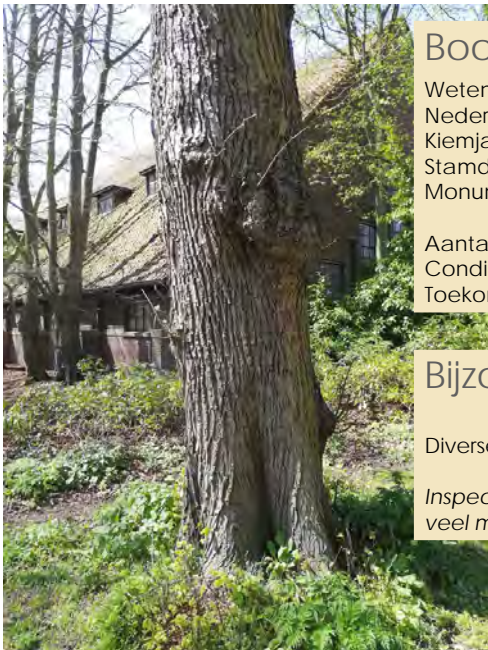
Dode takken verwijderen





Algemeen

Plaatselijke aanduiding:	Nr. O716
Kadastrale informatie:	Marlot, voor de villa
Stadsdeel:	Haagse Hout
Beschermd stadsgezicht:	Ja
Inventarisatiedatum:	19 april 2019
Vaststelling:	20 oktober 1997
Nr. Haagse bomen app:	461



Boomgegevens

Wetenschappelijke naam:	Tilia x europaea
Nederlandse naam:	Hollandse linde
Kiemjaar (schatting)	1905
Stamdoorsnede (op 1,3 m):	86 cm
Monumentale waarde:	Onderdeel van beeldbepalende groep; cultuurhistorie
Aantal bomen:	1
Conditie:	Redelijk
Toekomstverwachting:	Meer dan 10 jaar

Bijzonderheden & advies

Diverse ingerotte snoeiwonden


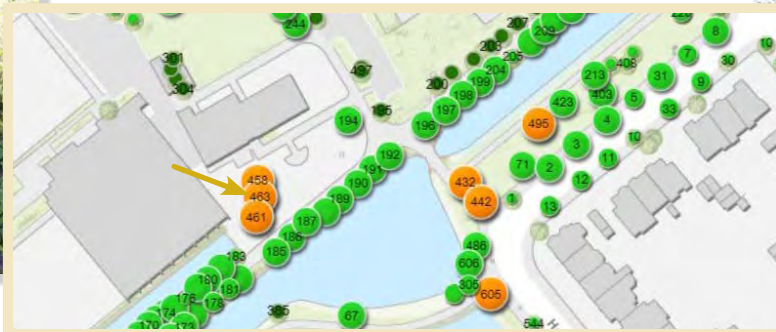
Inspectie ingerotte snoeiwonden bij volgende snoeibeurt, stamschot zo veel mogelijk laten zitten



Algemeen

Plaatselijke aanduiding: Marlot, voor de villa
Kadastrale informatie:
Stadsdeel: Haagse Hout
Beschermd stadsgezicht: Ja
Inventarisatiedatum: 19 april 2019
Vaststelling: 20 oktober 1997
Nr. Haagse bomen app: 463

Nr. O717



Boomgegevens

Wetenschappelijke naam: *Tilia x europaea*
Nederlandse naam: Hollandse linde
Kiemjaar (schatting): 1905
Stamdoorsnede (op 1,3 m): 102 cm
Monumentale waarde: Onderdeel van beeldbepalende groep; cultuurhistorie
Aantal bomen: 1
Conditie: Redelijk
Toekomstverwachting: Meer dan 10 jaar

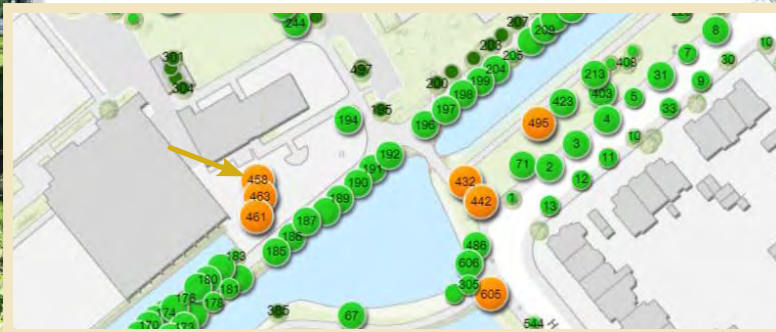
Bijzonderheden & advies

Diverse ingerotte snoeiwonden
Afgestorven gesteltak
Holte noordzijde stamvoet, 70 cm diep
Afgestorven baan tussen wortelaanzetten noordzijde, 55 cm hoog, met holte 40 cm diep

*Dode takken verwijderen, inspectie ingerotte snoeiwonden bij deze snoeibeurt, stamschot zo veel mogelijk laten zitten
Jaarlijkse controle*

Algemeen

Plaatselijke aanduiding: Marlot, voor de villa
Kadastrale informatie:
Stadsdeel: Haagse Hout
Beschermd stadsgezicht: Ja
Inventarisatiedatum: 19 april 2019
Vaststelling: 20 oktober 1997
Nr. Haagse bomen app: 458



Boomgegevens


Wetenschappelijke naam: *Tilia x europaea*
Nederlandse naam: Hollandse linde
Kiemjaar (schatting): 1905
Stamdoorsnede (op 1,3 m): 100 cm
Monumentale waarde: Onderdeel van beeldbepalende groep; cultuurhistorie
Aantal bomen: 1
Conditie: Redelijk
Toekomstverwachting: 5 tot 10 jaar

Bijzonderheden & advies

Dode takken, diverse ingerotte snoeiwonden
Holte noordzijde stam, 95 cm hoog, 15 cm breed, 65 cm diep
Veel reactiegroei zuidzijde stam
Restwandmeting uitgevoerd, zuidzijde stam 70 cm boven maaiveld, 8 cm restwand, van 8 tot 13 cm beginnend aangetast

*Dode takken verwijderen, innemen hele kroon, stamschot zo veel mogelijk laten zitten
Jaarlijkse controle*





Algemeen

Plaatselijke aanduiding:	Nr. O720
Kadastrale informatie:	Marlot, ingang Hoogwerflaan
Stadsdeel:	Haagse Hout
Beschermd stadsgezicht:	Ja
Inventarisatiedatum:	19 april 2019
Vaststelling:	20 oktober 1997
Nr. Haagse bomen app:	442




Boomgegevens

Wetenschappelijke naam:	Tilia Platyphyllos
Nederlandse naam:	Zomerlinde
Kiemjaar (schatting)	1900
Stamdoorsnede (op 1,3 m):	102 cm
Monumentale waarde:	Onderdeel van beeldbepalende groep; cultuurhistorie
Aantal bomen:	1
Conditie:	Redelijk
Toekomstverwachting:	Meer dan 10 jaar

Bijzonderheden & advies

Diverse ingerotte snoeiwonden
Spechtengat in overgroeide snoeiwond op 2,5 meter noordzijde stam
Losse staalkabel


Rondom uitlichten bovenkroon (i.v.m. snoei boomnr. O721), inspectie ingerotte snoeiwonden bij snoei, stamschot zo veel mogelijk laten zitten



Algemeen

Plaatselijke aanduiding: Marlot, ingang Hoogwerflaan
Kadastrale informatie:
Stadsdeel: Haagse Hout
Beschermd stadsgezicht: Ja
Inventarisatiedatum: 19 april 2019
Vaststelling: 20 oktober 1997
Nr. Haagse bomen app: 432

Nr. O721



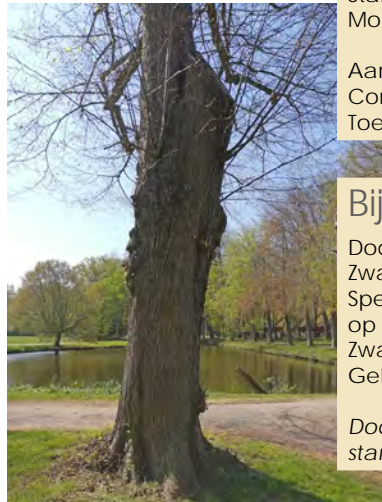
Boomgegevens


Wetenschappelijke naam: Tilia Platyphyllos
Nederlandse naam: Zomerlinde
Kiemjaar (schatting): 1900
Stamdoorsnede (op 1,3 m): 103 cm
Monumentale waarde: Onderdeel van beeldbepalende groep; cultuurhistorie
Aantal bomen: 1
Conditie: Redelijk
Toekomstverwachting: Meer dan 10 jaar

Bijzonderheden & advies

Dode takken, diverse ingerotte snoeiwonden
Zware arm verwijderd, beperkt ingerot
Spechtengat in kroondeel oostzijde op ca. 15 meter hoogte, 25 cm diep op een takdiameter van 38 cm
Zware takken op oude knot
Gebroken staalkabels

Dode takken verwijderen, bovenkroon 3 tot 5 meter rondom innemen, stamschot zo veel mogelijk laten zitten





Algemeen

Nr. O722
Plaatselijke aanduiding: Marlot, langs pad kopzijde weiland
Kadastrale informatie:
Stadsdeel: Haagse Hout
Beschermd stadsgezicht: Ja
Inventarisatiedatum: 19 april 2019
Vaststelling: 20 oktober 1997
Nr. Haagse bomen app: 448



Boomgegevens

Wetenschappelijke naam: Quercus robur
Nederlandse naam: Zomereik
Kiemjaar (schatting): 1840
Stamdoorsnede (op 1,3 m): 134 cm
Monumentale waarde: Onderdeel van rij; hoge leeftijd; cultuurhistorie
Aantal bomen: 1
Conditie: Redelijk
Toekomstverwachting: Meer dan 10 jaar



Bijzonderheden & advies


Diverse overbodige staalkabels
 Dode takken
 Aantasting westzijde stamvoet, 2 cm diep ingerot, maximale breedte 25 cm en hoogte 40 cm

Dode takken verwijderen
Jaarlijkse controle



Algemeen

Plaatselijke aanduiding:	Nr. O723
Kadastrale informatie:	Marlot, langs pad kopzijde weiland
Stadsdeel:	Haagse Hout
Beschermd stadsgezicht:	Ja
Inventarisatiedatum:	19 april 2019
Vaststelling:	20 oktober 1997
Nr. Haagse bomen app:	456




Boomgegevens

Wetenschappelijke naam:	Quercus robur
Nederlandse naam:	Zomereik
Kiemjaar (schatting):	1840
Stamdoorsnede (op 1,3 m):	111 cm
Monumentale waarde:	Onderdeel van rij; hoge leeftijd; cultuurhistorie
Aantal bomen:	1
Conditie:	Redelijk
Toekomstverwachting:	Meer dan 10 jaar

Bijzonderheden & advies


Diverse overbodige staalkabels
Dode takken

Dode takken verwijderen



Algemeen

Nr. O724	
Plaatselijke aanduiding: Kadastrale informatie:	Marlot, langs pad kopzijde weiland
Stadsdeel:	Haagse Hout
Beschermd stadsgezicht:	Ja
Inventarisatiedatum:	19 april 2019
Vaststelling:	20 oktober 1997
Nr. Haagse bomen app:	462



Boomgegevens

Wetenschappelijke naam:	Quercus robur
Nederlandse naam:	Zomereik
Kiemjaar (schatting)	1840
Stamdoorsnede (op 1,3 m):	98 cm
Monumentale waarde:	Onderdeel van rij; hoge leeftijd; cultuurhistorie
Aantal bomen:	1
Conditie:	Matig
Toekomstverwachting:	Meer dan 10 jaar

Bijzonderheden & advies

Top in verleden uitgebroken
Diverse overbodige staalkabels
Kroonconcurrentie met drie beuken aan de zuidwestzijde
Holte met trekstangen, van 5,5 tot 8 m hoogte aan de westzijde van de stam

Jaarlijkse controle



Algemeen

Plaatselijke aanduiding:	Nr. O727
Kadastrale informatie:	Ridderlaan t.o. nr. 22
Stadsdeel:	Haagse Hout
Beschermd stadsgezicht:	Ja
Inventarisatiedatum:	19 april 2019
Vaststelling:	20 oktober 1997
Nr. Haagse bomen app:	8



Boomgegevens


Wetenschappelijke naam:	Quercus robur
Nederlandse naam:	Zomereik
Kiemjaar (schatting)	1870
Stamdoorsnede (op 1,3 m):	100 cm
Monumentale waarde:	Beeldbepalende groep; cultuurhistorie
Aantal bomen:	1
Conditie:	Matig
Toekomstverwachting:	Meer dan 10 jaar

Bijzonderheden & advies

Kroon is verkleind
 Stam is hol (bruinrot), meer dan 50 cm diep, niet begrensd
 Spechtengat in gesteltak noordzijde

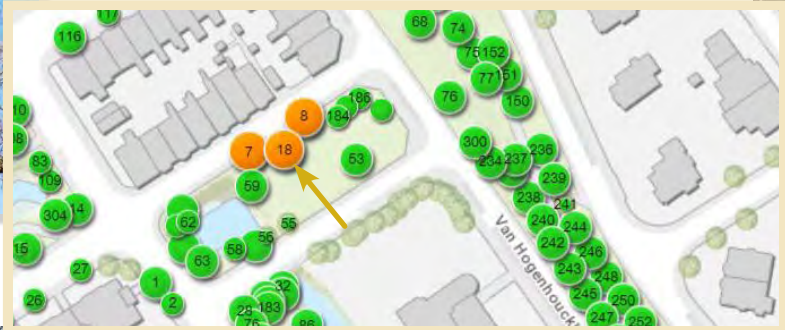
Jaarlijkse controle, inspectie spechtengat bij eerstvolgende snoeibeurt





Algemeen

Plaatselijke aanduiding:	Nr. O728
Kadastrale informatie:	Ridderlaan t.o. nr. 18
Stadsdeel:	Haagse Hout
Beschermd stadsgezicht:	Ja
Inventarisatiedatum:	19 april 2019
Vaststelling:	20 oktober 1997
Nr. Haagse bomen app:	18



Boomgegevens

Wetenschappelijke naam:	Quercus robur
Nederlandse naam:	Zomereik
Kiemjaar (schatting)	1870
Stamdoorsnede (op 1,3 m):	104 cm
Monumentale waarde:	Beeldbepalende groep; cultuurhistorie
Aantal bomen:	1
Conditie:	Redelijk
Toekomstverwachting:	Meer dan 10 jaar

Bijzonderheden & advies

Uitgebroken gesteltakken
 Holte noordzijde stam, 30 cm diep
 Diverse spechtengaten op 9/10 meter hoogte aan de zuidwestzijde
 Zwaar kroondeel boven een structureel verzwakte stam door spechtengaten en uitgebroken takken.

Opstaand kroondeel boven structurele verzwakking innemen.



Algemeen

Nr. O729

Plaatselijke aanduiding: Ridderlaan t.o. nr. 16

Kadastrale informatie:

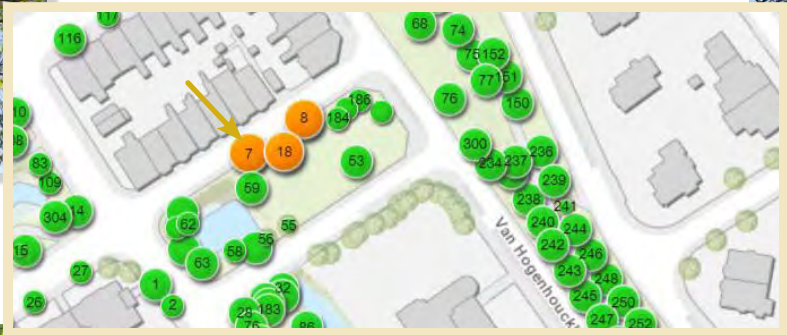
Stadsdeel: Haagse Hout

Beschermd stadsgezicht: Ja

Inventarisatiedatum: 19 april 2019

Vaststelling: 20 oktober 1997

Nr. Haagse bomen app: 7



Boomgegevens

Wetenschappelijke naam: Quercus robur

Nederlandse naam: Zomereik

Kiemjaar (schatting): 1870

Stamdoorsnede (op 1,3 m): 88 cm

Monumentale waarde: Beeldbepalende groep; cultuurhistorie

Aantal bomen: 1

Conditie: Redelijk


Toekomstverwachting: Meer dan 10 jaar

Bijzonderheden & advies

Dode takken


Dode takken verwijderen





Algemeen

Nr. O730
Plaatselijke aanduiding: Ridderlaan t.o. Teddingerbrouckstraat
Kadastrale informatie:
Stadsdeel: Haagse Hout
Beschermd stadsgezicht: Ja
Inventarisatiedatum: 19 april 2019
Vaststelling: 20 oktober 1997
Nr. Haagse bomen app: 14



Boomgegevens

Wetenschappelijke naam:	Salix alba 'Vitellina'
Nederlandse naam:	Schietwilg
Kiemjaar (schatting)	1895
Stamdoorsnede (op 1,3 m):	210 cm
Monumentale waarde:	Beeldbepalende solitair; omvang; cultuurhistorie
Aantal bomen:	1
Conditie:	Redelijk
Toekomstverwachting:	Meer dan 10 jaar

Bijzonderheden & advies

Kroon ingenomen
 Zwavelzwam in oude snoeiwond
 2 holtes aan de noordzijde van de stam

Knotten onderhouden met wisselsnoei (1x per drie jaar de dikste takken verwijderen)





Algemeen Nr. O731

Plaatselijke aanduiding: Van Alkemadelaan, van Ouwenlaan
 Kadastrale informatie:
 Stadsdeel: Haagse Hout
 Beschermd stadsgezicht: Ja
 Inventarisatiedatum: 19 april 2019
 Vaststelling: 20 oktober 1997
 Nr. Haagse bomen app: 499



Boomgegevens

Wetenschappelijke naam: *Quercus turneri* 'Pseudoturneri'
 Nederlandse naam: Groenblijvende eik
 Kiemjaar (schatting): 1920
 Stamdoorsnede (op 1,3 m): 67 cm
 Monumentale waarde: Beeldbepalende boom; bijzondere soort


Aantal bomen: 1
 Conditie: Matig
 Toekomstverwachting: 5 tot 10 jaar



Bijzonderheden & advies

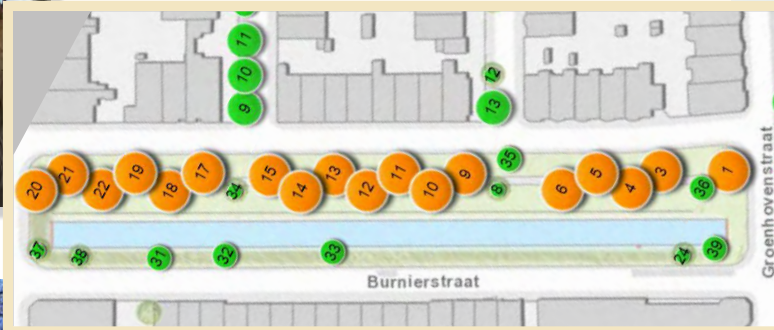
Aantasting Dikrandtonderzwam noordzijde stamvoet, 40 cm diep ingerot

Jaarlijkse controle



Algemeen

Nr. O732
Plaatselijke aanduiding: Burnierstraat
Kadastrale informatie:
Stadsdeel: Haagse Hout
Beschermd stadsgezicht: Ja
Inventarisatiedatum: 5 maart 2019
Vaststelling: 20 oktober 1997
Nr. Haagse bomen app: 1,3-6,9,10-15,17-22



Boomgegevens


Wetenschappelijke naam: Tilia x europaea
Nederlandse naam: Hollandse linde
Kiemjaar (schatting): 1910
Stamdoorsnede (op 1,3 m): 75 - 90 cm
Monumentale waarde: Beeldbepalende laan; cultuurhistorie
Aantal bomen: 18
Conditie: Van redelijk tot goed
Toekomstverwachting: Van 5 - 10 jaar tot meer dan 10 jaar

Bijzonderheden & advies


Diverse dode takken en bastwoekeringen

Dode takken verwijderen

Zie vervolgpagina



Nr.	Soort:	Stamdoorsnede	Conditie:	Bijzonderheden:	Toekomstverwachting (jr)	Advies
1	Tilia x europaea	86	Goed		10 +	
3	Tilia x europaea	80	Goed	Pechtak (afb.1)	10 +	
4	Tilia x europaea	88	Goed		10 +	
5	Tilia x europaea	76	Goed		10 +	
6	Tilia x europaea	85	Goed		10 +	
9	Tilia x europaea	79	Goed	Beginnende aantasting zuidzijde stamvoet, 5 cm diep (afb.2)	10 +	Jaarlijkse controle
10	Tilia x europaea	84	Redelijk	Beginnende aantasting Honingzwam zuidzijde stamvoet, 5 cm diep; aantasting Ganoderma noordzijde stamvoet, 25 cm diep en beginnend aan de oostzijde tussen de wortelaanzetten (afb.3), wortelaanzetten goed ontwikkeld	5 - 10	Jaarlijkse controle
11	Tilia x europaea	77	Goed	Sterke groeireactie op bastwoekering, op 3 meter hoogte aan de noordoostzijde (afb.4)	10 +	Inspecteren bij snoei
12	Tilia x europaea	90	Goed		10 +	
13	Tilia x europaea	82	Goed		10 +	
14	Tilia x europaea	88	Goed	Afgestorven baan oostzijde stam door blikseminslag, maximaal 30 cm breed, goede overwalling (afb.5)	10 +	
15	Tilia x europaea	78	Goed		10 +	
17	Tilia x europaea	82	Goed	Holte in de top op ca. 10 Meter hoogte	10 +	Inspecteren holte bij snoei
18	Tilia x europaea	82	Goed		10 +	
19	Tilia x europaea	75	Goed	Scheefstand, mogelijke instabiliteit; losse tak en laaghangende takken	10 +	Monitoren stabiliteit of uitvoeren trekproef, verwijderen losse tak en snoeien laaghangende takken
20	Tilia x europaea	89	Goed		10 +	
21	Tilia x europaea	87	Goed	Forse bastwoekering	10 +	
22	Tilia x europaea	87	Goed		10 +	





Algemeen

Nr. O733
Plaatselijke aanduiding: Schenkkade t.o. 280 langs Schenk
Kadastrale informatie:
Stadsdeel: Haagse Hout
Beschermd stadsgezicht: Nee
Inventarisatiedatum: 7 april 2019
Vaststelling: 20 oktober 1997
Nr. Haagse bomen app: 61



Boomgegevens

Wetenschappelijke naam: <i>Salix x sepulcralis</i> 'Chrysocoma'
Nederlandse naam: Treurwilg
Kiemjaar (schatting): 1920
Stamdoorsnede (op 1,3 m): 105 cm
Monumentale waarde: Beeldbepalende solitair; habitus; hoge leeftijd
Aantal bomen: 1
Conditie: Dood
Toekomstverwachting: Geen

Bijzonderheden & advies

Boom is dood.

Takken verwijderen

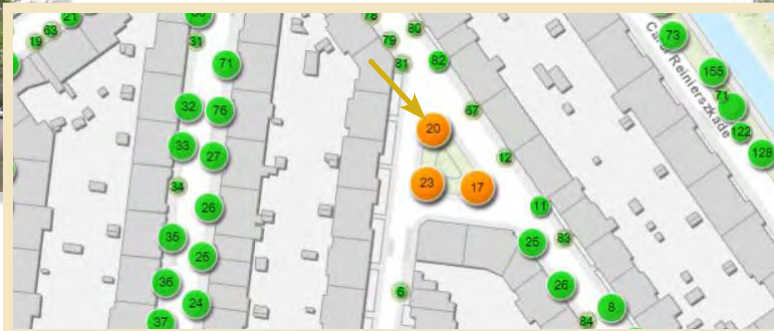
Algemeen

Plaatselijke aanduiding:

Stadsdeel:
Beschermd stadsgezicht:
Inventarisatiedatum:
Vaststelling:
Nr. Haagse bomen app:

Nr. O734

Cornelis van der Lijnstr/ v Lansber-
genstr
Haagse Hout
Nee
7 april 2019
20 oktober 1997
20



Boomgegevens

Wetenschappelijke naam:
Nederlandse naam:
Kiemjaar (schatting)
Stamdoorsnede (op 1,3 m):
Monumentale waarde:

Aantal bomen:
Conditie:
Toekomstverwachting:

Fagus sylvatica 'rotundifolia'
Rondbladige beuk
1905
100 cm
315 cm
Beeldbepalende groep; bijzondere
soort en habitus
1
Redelijk
Meer dan 10 jaar

Bijzonderheden & advies

Dode takken
Aantasting door Wollige beukenluis
Schrale bodem

*Dode takken verwijderen,
Bij snoei beperkt opkronen i.v.m. bijzondere habitus
Kroonprojectie mulchen ter verbetering van de voedings situatie
Inplanten bodem bedekkende kruiden*



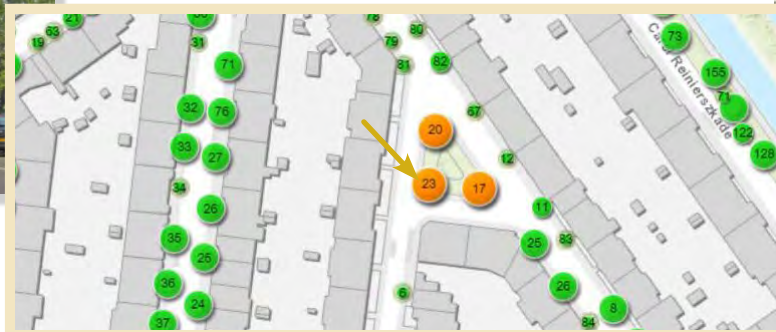
Algemeen

Plaatselijke aanduiding:

Stadsdeel:
Beschermd stadsgezicht:
Inventarisatiedatum:
Vaststelling:
Nr. Haagse bomen app:

Nr. O735

Cornelis van der Lijnstr/ v Lansbergenstr
Haagse Hout
Nee
7 april 2019
20 oktober 1997
23



Boomgegevens

Wetenschappelijke naam:
Nederlandse naam:
Kiemjaar (schatting)
Stamdoorsnede (op 1,3 m):
Monumentale waarde:

Fagus sylvatica 'rotundifolia'
Rondbladige beuk
1905
100 cm
315 cm
Beeldbepalende groep: bijzondere
soort en habitus
Aantal bomen:
Conditie:
Toekomstverwachting:

Aantal bomen:
Conditie:
Toekomstverwachting:

1
Redelijk
Meer dan 10 jaar

Bijzonderheden & advies

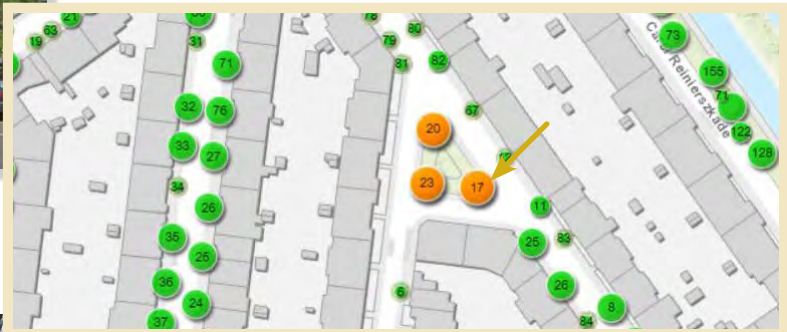
Dode takken
Aantasting door Wollige beukenluis
Schrale bodem

Dode takken verwijderen
Bij snoei beperkt opkronen i.v.m. bijzondere habitus
Kroonprojectie mulchen ter verbetering van de voedings situatie
Inplanten bodem bedekkende kruiden



Algemeen Nr. O736

Plaatselijke aanduiding: Cornelis van der Lijnstr/ v Lansbergenstr
 Stadsdeel: Haagse Hout
 Beschermd stadsgezicht: Nee
 Inventarisatiedatum: 7 april 2019
 Vaststelling: 20 oktober 1997
 Nr. Haagse bomen app: 17



Boomgegevens

Wetenschappelijke naam: *Fagus sylvatica* 'rotundifolia'
 Nederlandse naam: Rondbladige beuk
 Kiemjaar (schatting): 1905
 Stamdoorsnede (op 1,3 m): 100 cm
 Monumentale waarde: 315 cm
 Beeldbepalende groep: bijzondere soort en habitus
 Aantal bomen: 1
 Conditie: 1
 Toekomstverwachting: Redelijk
 Meer dan 10 jaar

Bijzonderheden & advies

Dode takken
 Aantasting door Wollige beukenluis
 Schrale bodem

*Dode takken verwijderen
 Bij snoei beperkt opkronen i.v.m. bijzondere habitus
 Kroonprojectie mulchen ter verbetering van de voedings situatie
 Inplanten bodem bedekkende kruiden*



Algemeen

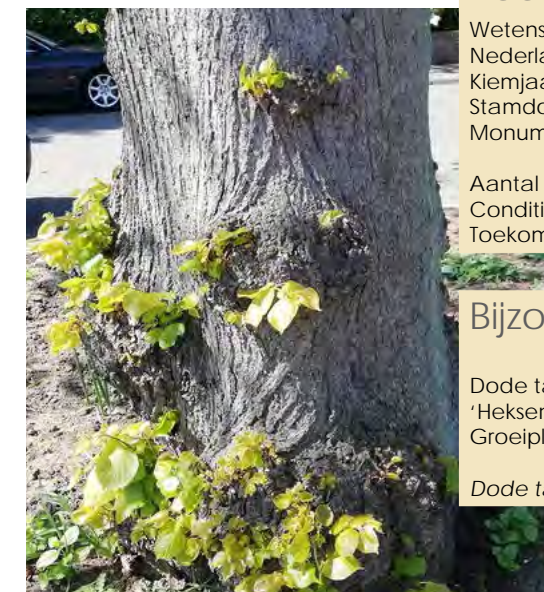
Plaatselijke aanduiding: Van Hoeylaan
Kadastrale informatie:
Stadsdeel: Haagse Hout
Beschermd stadsgezicht: Ja
Inventarisatiedatum: 19 april 2019
Vaststelling: 20 oktober 1997
Nr. Haagse bomen app: 15

Nr. O740



Boomgegevens


Wetenschappelijke naam: *Tilia x europaea*
Nederlandse naam: Hollandse linde
Kiemjaar (schatting): 1930
Stamdoorsnede (op 1,3 m): 55 cm
Monumentale waarde: Beeldbepalende solitair; cultuurhistorie
Aantal bomen: 1
Conditie: Matig
Toekomstverwachting: Meer dan 10 jaar



Bijzonderheden & advies

Dode takken
'Heksenbezem'-achtige vergroeiing op 6 m hoogte
Groeiplaatsverbetering uitgevoerd

Dode takken verwijderen



Algemeen

Nr. O741
Plaatselijke aanduiding: Koekamp, Koningskade
Kadastrale informatie:
Stadsdeel: Haagse Hout
Beschermd stadsgezicht: Ja
Inventarisatiedatum: 9 juli 2019
Vaststelling: 20 oktober 1997
Nr. Haagse bomen app: 40




Boomgegevens

Wetenschappelijke naam: <i>Tilia x europea</i>
Nederlandse naam: Hollandse linde
Kiemjaar (schatting): 1880
Stamdoorsnede (op 1,3 m): 116 cm
Monumentale waarde: Beeldbepalende solitair; habitus; cultuurhistorie
Aantal bomen: 1
Conditie: Goed
Toekomstverwachting: Meer dan 10 jaar

Bijzonderheden & advies

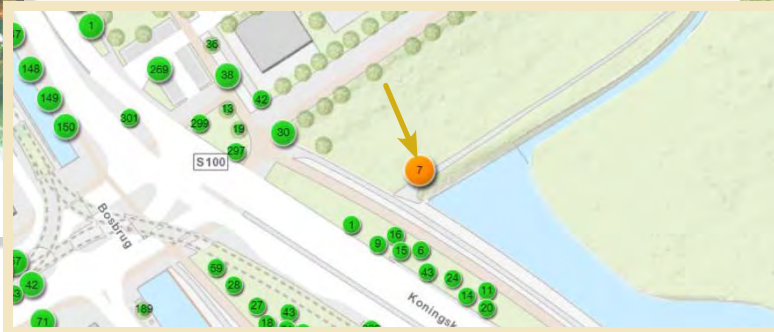
Laaghangende takken niet snoeien, onderkroon tot maaiveld door laten zakken





Algemeen

Nr. O742
Plaatselijke aanduiding: Koekamp bij poffertjeskraam
Kadastrale informatie:
Stadsdeel: Haagse Hout
Beschermd stadsgezicht: Ja
Inventarisatiedatum: 9 juli 2019
Vaststelling: 20 oktober 1997
Nr. Haagse bomen app: 7



Boomgegevens

Wetenschappelijke naam: <i>Aesculus hippocastanum</i>
Nederlandse naam: Witte paardenkastanje
Kiemjaar (schatting): 1870
Stamdoorsnede (op 1,3 m): 141 cm
Monumentale waarde: Beeldbepalende solitair; habitus; cultuurhistorie
Aantal bomen: 1
Conditie: Goed
Toekomstverwachting: Meer dan 10 jaar



Bijzonderheden & advies

Recent gesnoeid
 Lichte aantasting Kastanjabloedingsziekte
 Uitgebroken pechtak oostzijde
 Holte in de onderste tak aan de noordwestzijde
 Diverse ingerotte snoeiwonden
 Diverse oude stamschades: noordwestzijde 45 cm diep, noordoostzijde 35 cm diep en zuidwestzijde 15 cm diep ingerot
 Oude maaischade oppervlakkige beworteling

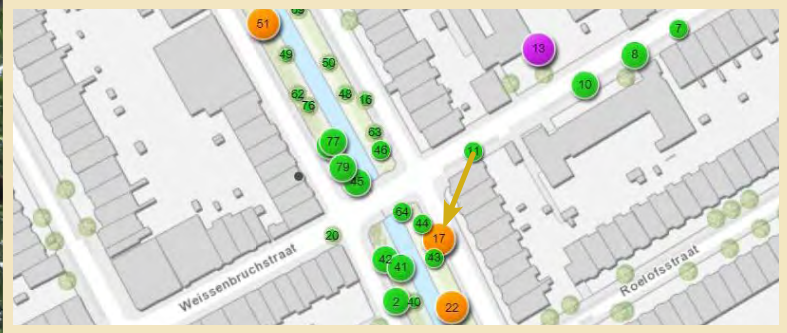
Niet maaien rondom stamvoet, kroonprojectie mulchen





Algemeen

Nr. O2701
Plaatselijke aanduiding: Neuhuyskade / Weissenbruchstraat
Kadastrale informatie:
Stadsdeel: Haagse hout
Beschermd stadsgezicht: Ja
Inventarisatiedatum: 7 mei 2019
Vaststelling: 17 juni 1999
Nr. Haagse bomen app: 17



Boomgegevens

Wetenschappelijke naam: <i>Tilia tomentosa</i>
Nederlandse naam: Zilverlinde
Kiemjaar (schatting): 1930
Stamdoorsnede (op 1,3 m): 82 cm
Monumentale waarde: Beeldbepalende solitair
Aantal bomen: 1
Conditie: Redelijk
Toekomstverwachting: Meer dan 10 jaar



Bijzonderheden & advies

Dode takken
Kleine boomspiegel

*Dode takken verwijderen
Boomspiegel verruimen*

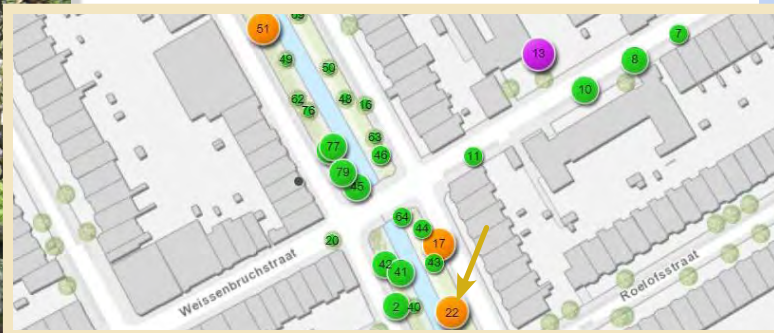


Algemeen

Plaatselijke aanduiding:
Kadastrale informatie:
Stadsdeel:
Beschermd stadsgezicht:
Inventarisatiedatum:
Vaststelling:
Nr. Haagse bomen app:

Nr. O2702

Neuhuyskade / Weissenbruchstraat
Haagse hout
Ja
7 mei 2019
17 juni 1997
22



Boomgegevens

Wetenschappelijke naam:
Nederlandse naam:
Kiemjaar (schatting)
Stamdoorsnede (op 1,3 m):
Monumentale waarde:

Taxodium distichum
Moerascypres
1930
108 cm
Beeldbepalende solitair; bijzondere
soort
Aantal bomen:
Conditie:
Toekomstverwachting:

1
Goed
Meer dan 10 jaar

Bijzonderheden & advies





Algemeen


Nr. O2722
Plaatselijke aanduiding: Ridderlaan, plantsoen t.o. Ruychrocklaan 38
Stadsdeel: Haagse Hout
Beschermd stadsgezicht: Ja
Inventarisatiedatum: 19 april 2019
Vaststelling: 17 juni 1999
Nr. Haagse bomen app: 373



Boomgegevens

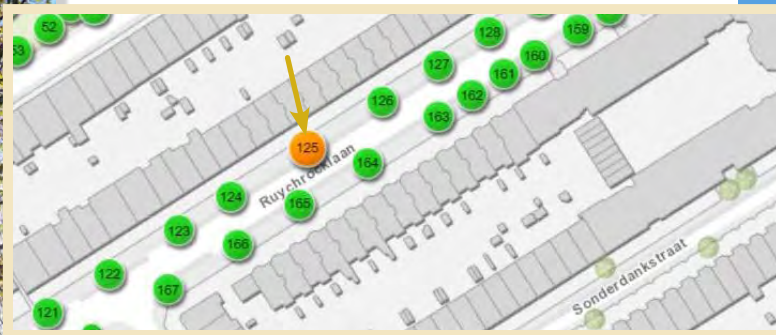
Wetenschappelijke naam: *Fagus sylvatica* 'Rotundifolia'
Nederlandse naam: Rondbladige beuk
Kiemjaar (schatting): 1920
Stamdoorsnede (op 1,3 m): 73 cm
Monumentale waarde: Bijzondere soort
Aantal bomen: 1
Conditie: Redelijk
Toekomstverwachting: Meer dan 10 jaar

Bijzonderheden & advies



Algemeen

Nr.	O2723
Plaatselijke aanduiding:	Ruychrocklaan t.o. nr 148
Stadsdeel:	Haagse Hout
Beschermde stadsgezicht:	Ja
Inventarisatiedatum:	19 april 2019
Vaststelling:	17 juni 1999
Nr. Haagse bomen app:	125



Boomgegevens

Wetenschappelijke naam:	Acer saccharinum 'Pyramidale'
Nederlandse naam:	Witte esdoorn
Kiemjaar (schatting)	1920
Stamdoorsnede (op 1,3 m):	109 cm
Monumentale waarde:	Dikte voor de soort, beeldbepalend
Aantal bomen:	1
Conditie:	matig
Toekomstverwachting:	Meer dan 10 jaar

Bijzonderheden & advies

Doorgaande spil en gesteltak noordwestzijde afgestorven
Dode takken

*Kroon rondom uitlichten/innemen gericht op windbelasting,
reactielot in de binnenkroon niet verwijderen*



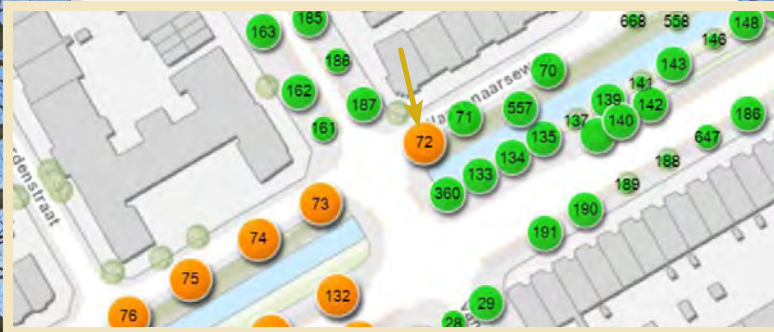
Algemeen

Plaatselijke aanduiding:

Stadsdeel:
Beschermd stadsgezicht:
Inventarisatiedatum:
Vaststelling:
Nr. Haagse bomen app:

Nr. O2726

Wassenaarseweg, t.o hoek Van
hogenhoucklaan
Haagse Hout
Ja
5 maart 2019
17 juni 1999
72



Boomgegevens

Wetenschappelijke naam:
Nederlandse naam:
Kiemjaar (schatting)
Stamdoorsnede (op 1,3 m):
Monumentale waarde:

Quercus rubra
Amerikaanse eik
1905
117 cm
Beeldbepalende hoekboom van
een rij; bijzondere soort

Aantal bomen:
Conditie:
Toekomstverwachting:

1
Redelijk
Meer dan 10 jaar



Bijzonderheden & advies


Dode takken
Holte in de stam op 4 meter hoogte aan de noordzijde
Aantasting Dikrandtonderzwam noordzijde stamvoet, omvangrijke hout-
rot in de stam.

*Dode takken verwijderen, inspectie holte bij deze snoei
jaarlijkse controle*

Algemeen

Plaatselijke aanduiding: Wasseaarseweg, 3 zijden
Kadastrale informatie:
Stadsdeel: Haagse Hout
Beschermd stadsgezicht: Ja
Inventarisatiedatum: 5 maart 2019
Vaststelling: 17 juni 1999
Nr. Haagse bomen app: 73-79,123-130,132,193-198

Nr. O2727



Boomgegevens

Wetenschappelijke naam: *Pterocarya fraxinifolia*
Nederlandse naam: Gewone vleugeloot
Kiemjaar (schatting): 1920
Stamdoorsnede (op 1,3 m): 19 - 130
Monumentale waarde: Beeldbepalende laan
Aantal bomen: 22
Conditie: Van slecht tot goed
Toekomstverwachting: Van 0 - 2 jaar tot meer dan 10 jaar



Bijzonderheden & advies

Diverse dode takken, holtes, ingerotte snoeiwonden en spechtengaten
Oppervlakkige wortelbeschadigingen.
Verwijderen dode takken en inspectie holtes, snoeiwonden en spechtengaten bij deze snoei.
Aanrijshade, graafschade en herstraten vormen een grote bedreiging. Een herinrichting is nodig. Het toepassen van shared space bij de rij aan de noordzijde kan daar mogelijkheden bieden. Door de stoep te verwijderen en de weg een halve meter te versmallen ontstaat meer ruimte voor de stamvoeten. De parkeerstrook kan worden opgehoogd met toepassing van groeiplaatsverbetering (bv sandwichconstructie).

Zie vervolgpagina




Nr.	Soort:	Stamdoorsnede	Conditie:	Bijzonderheden:	Toekomst verwachting (jr)	Advies
73	Pterocarya fraxinifolia	104	Redelijk		10 +	
74	Pterocarya fraxinifolia	102	Redelijk	Aanrijdschade gesteltak en stam	10 +	
75	Pterocarya fraxinifolia	112	Redelijk		10 +	
76	Pterocarya fraxinifolia	105	Redelijk		10 +	
77	Pterocarya fraxinifolia	130	Redelijk		10 +	
78	Pterocarya fraxinifolia	97	Redelijk	Veel oppervlakkige wortelschade; Aantasting Ganoderma, noordoostzijde 55 cm diep, zuidoostzijde 63 cm diep, stam is hol, noordzijde tot 3 meter hoogte aangetast (afb.1), goede overwalling Restwandmetingen: noordzijde 125 cm+mv 11 cm, oostzijde 210 cm+mv 12 cm, noordzijde 170 cm+mv 19 cm (afb.2)	5 - 10	Jaarlijkse controle
79	Pterocarya fraxinifolia	99	Redelijk	Veel oppervlakkige wortelschade (afb.3)	10 +	
123	Pterocarya fraxinifolia	67	Redelijk	Veel oppervlakkige wortelschade, ingerotte wortel aan de zuidwestzijde (afb.4)	10 +	
124	Pterocarya fraxinifolia	91	Matig	Holte stam, 87 cm diep op een diameter van 125; aantasting tussen wortelaanzetten (afb.5)	5 - 10	Jaarlijkse controle
125	Pterocarya fraxinifolia	45	Redelijk		10 +	
126	Pterocarya fraxinifolia	90	Redelijk	Holte stam, 70 cm diep (afb.6)	10 +	Jaarlijkse controle
127	Pterocarya fraxinifolia	81	Redelijk		10 +	
128	Pterocarya fraxinifolia	77	Redelijk		10 +	
129	Pterocarya fraxinifolia	109	Redelijk	Holte stam, 90 cm diep op 132 doorsnede (afb.7)	10 +	Jaarlijkse controle



Nr.	Soort:	Stamdoorsnede	Conditie:	Bijzonderheden:	Toekomstverwachting (jr)	Advies
130	<i>Pterocarya fraxinifolia</i>	110	Redelijk	Stam is hol, noordzijde stamvoet 95 cm diep op een doorsneden van 131, zuidzijde op 175 cm hoogte 63 cm diep op 105 cm doorsnede (afb.8)	10 +	<i>Jaarlijkse controle</i>
132	<i>Pterocarya fraxinifolia</i>	69	Redelijk	Wortelopdruk	10 +	
193	<i>Pterocarya fraxinifolia</i>	97	Matig	Aantasting noordzijde stam met vruchtlichaam, 0 tot 50 cm hoog (afb.9), 3 cm diep, goede overwalling	5 - 10	<i>Jaarlijkse controle</i>
194	<i>Pterocarya fraxinifolia</i>	99	Redelijk		10 +	
195	<i>Pterocarya fraxinifolia</i>	69	Redelijk	Wortelopdruk	10 +	
196	<i>Pterocarya fraxinifolia</i>	19	Goed	Kleine boomspiegel	10 +	<i>Boomspiegel vergroten</i>
197	<i>Pterocarya fraxinifolia</i>	82	Slecht	Topsterfte, aantasting Honingzwam, westzijde vruchtlichamen tussen wortelaanzetten, zuidzijde oppervlakkige aangetast, oostzijde 20 cm ingerot door secundaire aantasting, 173 cm van 350 cm omtrek op maaiveldhoogte is aangetast (afb.10)	0 - 2	<i>Kap, 3 maanden</i>
198	<i>Pterocarya fraxinifolia</i>	95	Matig		10 +	





Algemeen

Plaatselijke aanduiding:
Kadastrale informatie:
Stadsdeel:
Beschermd stadsgezicht:
Inventarisatiedatum:
Vaststelling:
Nr. Haagse bomen app:

Nr. O2728

Wassenaarseweg, t.o. nr 28 -30

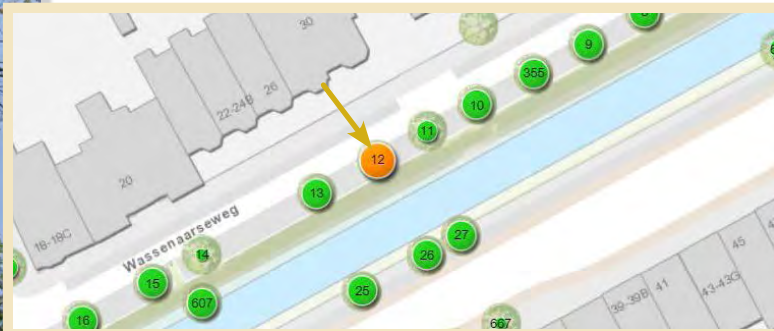
Haagse Hout

Ja

14 december 2010

17 juni 1999

12



Boomgegevens

Wetenschappelijke naam: *Ailanthus altissima*
Nederlandse naam: Hemelboom
Kiemjaar (schatting): 1915
Stamdoorsnede (op 1,3 m): 98 cm
Monumentale waarde: Beeldbepalende solitair; bijzondere soort
Aantal bomen: 1
Conditie: Matig
Toekomstverwachting: Meer dan 10 jaar

Bijzonderheden & advies

Leksporen rondom de stam, mogelijk een bastkever of bastinfectie.





Algemeen	Nr. O2729
Plaatselijke aanduiding:	Therese Schwarzestraat
Kadastrale informatie:	
Stadsdeel:	Haagse Hout
Beschermd stadsgezicht:	Ja
Inventarisatiedatum:	02 april 2019
Vaststelling:	17 juni 1999
Nr. Haagse bomen app:	803



Boomgegevens	
Wetenschappelijke naam:	Fagus sylvatica 'Atropunicea'
Nederlandse naam:	Bruine beuk
Kiemjaar (schatting)	1850
Stamdoorsnede (op 1,3 m):	109 cm
Monumentale waarde:	Beeldbepalende solitair; bijzondere soort; cultuurhistorie
Aantal bomen:	1
Conditie:	Redelijk
Toekomstverwachting:	Meer dan 10 jaar



Bijzonderheden & advies	
Kroonconcurrentie met veldesdoorn	
Verwijderen veldesdoorn	



Algemeen

Nr.	O2730
Plaatselijke aanduiding:	Oosterbeek, langs groot gazon
Kadastrale informatie:	
Stadsdeel:	Haagse Hout
Beschermd stadsgezicht:	Nee
Inventarisatiedatum:	02 april 2019
Vaststelling:	17 juni 1999
Nr. Haagse bomen app:	496, 497, 499, 501, 502,



Boomgegevens

Wetenschappelijke naam:	Fagus sylvatica
Nederlandse naam:	Beuk
Kiemjaar (schatting)	1850
Stamdoorsnede (op 1,3 m):	91 – 119 cm
Monumentale waarde:	Beeldbep. bomenrij; cultuurhistorie
Aantal bomen:	5
Conditie:	Redelijk
Toekomstverwachting:	Meer dan 10 jaar




Bijzonderheden & advies

Diverse dode en losse takken en ingerotte snoeiwonden
 496: oude aantasting Honingzwam noordzijde met goede overwalling noordoostzijde, zuidzijde, zuidwestzijde beginnend aangetast
 499: oude aantasting Honingzwam met goede begrenzing en een nieuwe beginnende aantasting noordzijde
 501: oppervlakkige wortelschade; oude aantasting Honingzwam met gedeeltelijk goede begrenzing en een nieuwe beginnende aantasting op wortelaanzet noordzijde en stamvoet zuidzijde
 502: boom is dood

Verwijderen dode en losse takken en inspectie ingerotte snoeiwonden bij deze snoei. Jaarlijkse controle aantastingen Honingzwam





Algemeen

Plaatselijke aanduiding:
Kadastrale informatie:
Stadsdeel:
Beschermd stadsgezicht:
Inventarisatiedatum:
Vaststelling:
Nr. Haagse bomen app:

Nr. O2731

Oosterbeek, langs groot gazon
Haagse Hout
Nee
02 april 2019
17 juni 1999
498



Boomgegevens

Wetenschappelijke naam:
Nederlandse naam:
Kiemjaar (schatting)
Stamdoorsnede (op 1,3 m):
Monumentale waarde:
Aantal bomen:
Conditie:
Toekomstverwachting:


Fagus sylvatica 'Pendula'
Treurbeuk
1880
106 cm
Beeldbepalende solitair; habitus;
cultuurhistorie
1
Redelijk
Meer dan 10 jaar



Bijzonderheden & advies

Uitgebroken zeer zware gesteltak, inrottende top
Oppervlakkige wortelschade

Mulchen kroonprojectie ter verbetering van de voedingsituatie en voorkomen van maaischade



Algemeen

Plaatselijke aanduiding: Oosterbeek, langs groot gazon
Kadastrale informatie:
Stadsdeel: Haagse Hout
Beschermd stadsgezicht: Nee
Inventarisatiedatum: 02 april 2019
Vaststelling: 17 juni 1999
Nr. Haagse bomen app: 282



Boomgegevens

Wetenschappelijke naam: Quercus robur
Nederlandse naam: Zomereik
Kiemjaar (schatting): 1900
Stamdoorsnede (op 1,3 m): 100 cm
Monumentale waarde: Beeldbep. solitair; cultuurhistorie
Aantal bomen: 1
Conditie: Slecht
Toekomstverwachting: Meer dan 10 jaar



Bijzonderheden & advies

Dode takken, oppervlakkige wortelschade
Oppervlakkige beschadiging wortelaanzet noordoostzijde. Dit en vermoedelijk meer wortelschade door vernieuwde beschoeiing

*Dode takken verwijderen
Mulchen kroonprojectie ter verbetering van de voedingssituatie en voorkomen van maaischade*





Algemeen

Nr. O2737
Plaatselijke aanduiding: Clingendael, Slangenmuur
Kadastrale informatie:
Stadsdeel: Haagse Hout
Beschermd stadsgezicht: Nee
Inventarisatiedatum: 02 april 2019
Vaststelling: 17 juni 1999
Nr. Haagse bomen app: 617



Boomgegevens

Wetenschappelijke naam: *Tilia x europaea*
Nederlandse naam: Hollandse linde
Kiemjaar (schatting): 1800
Stamdoorsnede (op 1,3 m): 126 cm
Monumentale waarde: Beelbepalende solitair; cultuurhistorie
Aantal bomen: 1
Conditie: Redelijk
Toekomstverwachting: Meer dan 10 jaar



Bijzonderheden & advies

Volledig holle stam met adventief beworteling
De boom 'staat op zijn tenen'
Doorgaande spil is dood, dode takken

Verwijderen dode takken, kroon klein houden in verband met de windbelasting
Mulchen kroonprojectie ter verbetering van de voedings situatie en voorkomen van maaischade

Algemeen

Nr. O2738

Plaatselijke aanduiding:

Clingendael, Slangenmuur

Kadastrale informatie:

Stadsdeel:

Haagse Hout

Beschermd stadsgezicht:

Nee

Inventarisatiedatum:

02 april 2019

Vaststelling:

17 juni 1999

Nr. Haagse bomen app:

889



Boomgegevens

Wetenschappelijke naam:

Fagus sylvatica

Nederlandse naam:

Beuk

Kiemjaar (schatting)

1850

Stamdoorsnede (op 1,3 m):

121 cm

Monumentale waarde:

Beelbepalende solitair; cultuurhistorie

Aantal bomen:

1

Conditie:

Slecht

Toekomstverwachting:

0 tot 2 jaar



Bijzonderheden & advies

Aantasting Korsthoutskoolzwam, zeer voortschrijdend, aan de trekzijde


van de boom zijn nog enkele dunne levendende banen aangetroffen

Restwandmeting 1: 50 cm+mv oostzijde stam: 4 cm gezond hout

Restwandmeting 2: 40 cm+mv zuidzijde stam: 0,5 cm gezond hout

Kap, binnen 3 maanden





Algemeen

Plaatselijke aanduiding:
Kadastrale informatie:
Stadsdeel:
Beschermd stadsgezicht:
Inventarisatiedatum:
Vaststelling:
Nr. Haagse bomen app:

Nr. O2740

Clingendael, langs pad bij theehuis

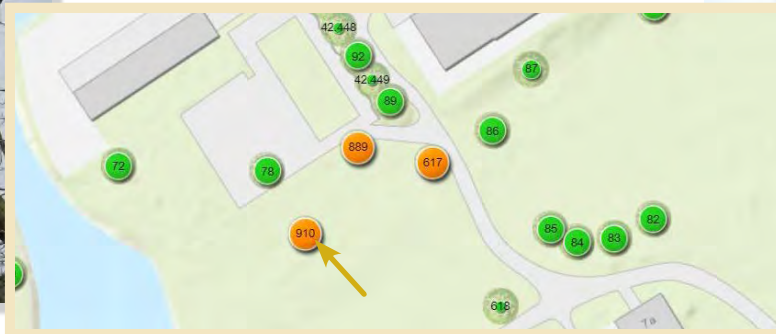
Haagse hout

Nee

2 april 2019

22 november 2010

910



Boomgegevens

Wetenschappelijke naam:
Nederlandse naam:
Kiemjaar (schatting)
Stamdoorsnede (op 1,3 m):
Monumentale waarde:
Aantal bomen:
Conditie:
Toekomstverwachting:

Quercus robur

Zomereik

1880

105 cm

Beeldbep. solitair; cultuurhistorie

1


Redelijk


Meer dan 10 jaar

Bijzonderheden & advies

Gebroken tak, losse tak en dode takken

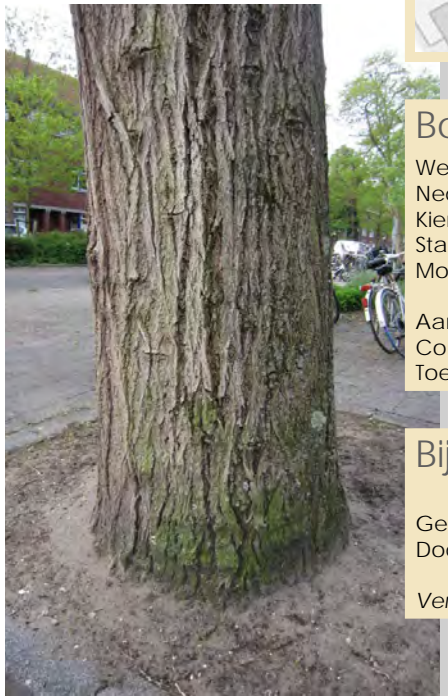
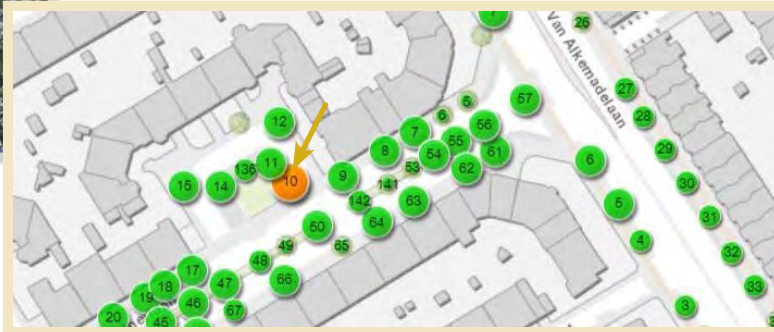
*Verwijderen losse tak en dode takken, snoeien/verwijderen gebroken tak
Mulchen kroonprojectie ter verbetering van de voedingssituatie en voorkomen van maaischade*





Algemeen

Plaatselijke aanduiding:	Nr. O2745
Kadastrale informatie:	Breitnerlaan, pleintje bij nr. 112 -128
Stadsdeel:	Haagse Hout
Beschermd stadsgezicht:	Ja
Inventarisatiedatum:	7 april 2019
Vaststelling:	17 juni 1999
Nr. Haagse bomen app:	10




Boomgegevens

Wetenschappelijke naam:	Sophora japonica
Nederlandse naam:	Japanse honingboom
Kiemjaar (schatting)	1930
Stamdoorsnede (op 1,3 m):	78 cm
Monumentale waarde:	Onderdeel van een groep; bijzondere soort
Aantal bomen:	1
Conditie:	Matig
Toekomstverwachting:	Meer dan 10 jaar

Bijzonderheden & advies

Gereduceerde kroon
Dode takken
Verwijderen dode takken



Algemeen

Plaatselijke aanduiding:	Nr. O4701
Kadastrale informatie:	Van Soutelandelaan/Alkemadelaan
Stadsdeel:	Haagse Hout
Beschermd stadsgezicht:	Nee
Inventarisatiedatum:	19 april 2019
Vaststelling:	5 december 2006
Nr. Haagse bomen app:	168



Boomgegevens

Wetenschappelijke naam:	Fagus sylvatica
Nederlandse naam:	Beuk
Kiemjaar (schatting)	1900
Stamdoorsnede (op 1,3 m):	128
Monumentale waarde:	Beeldbepalend
Aantal bomen:	1
Conditie:	Redelijk
Toekomstverwachting:	Meer dan 10 jaar

Bijzonderheden & advies

Uitgebroken gesteltakken
Dode takken

Verwijderen dode takken





Algemeen

Plaatselijke aanduiding:
Kadastrale informatie:
Stadsdeel:
Beschermd stadsgezicht:
Inventarisatiedatum:
Vaststelling:
Nr. Haagse bomen app:

Nr. O4704

Clingendael t.o. Rosarium

Haagse Hout

Nee

2 april 2019

5 december 2006

36



Boomgegevens

Wetenschappelijke naam:
Nederlandse naam:
Kiemjaar (schatting)
Stamdoorsnede (op 1,3 m):
Monumentale waarde:
Aantal bomen:
Conditie:
Toekomstverwachting:

Liquidambar styraciflua

Amberboom

1950

82

Beeldbepalend, bijzondere soort


1

Goed

Meer dan 10 jaar

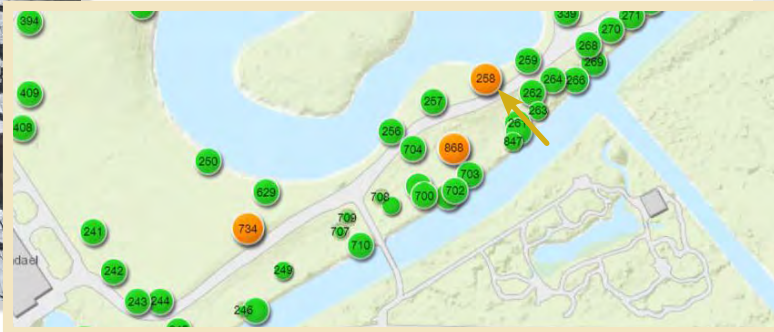
Bijzonderheden & advies

Onderste gesteltakken die laag boven het wandelpad zitten ondersteunen i.p.v. terugnemen of verwijderen. Zo kan een soort poort over het pad gecreëerd worden voor een verhoogde beleving en behoud van de takken




Algemeen

Nr. O4705	
Plaatselijke aanduiding: Kadastrale informatie:	Cllingendael, langs pad bij theehuis
Stadsdeel:	Haagse hout
Beschermd stadsgezicht:	Nee
Inventarisatiedatum:	2 april 2019
Vaststelling:	5 december 2006
Nr. Haagse bomen app:	258



Boomgegevens

Wetenschappelijke naam:	<i>Tilia x europaea</i>
Nederlandse naam:	Hollandse linde
Kiemjaar (schatting)	1920
Stamdoorsnede (op 1,3 m):	107
Monumentale waarde:	Beeldbepalend
Aantal bomen:	1
Conditie:	Goed
Toekomstverwachting:	Meer dan 10 jaar




Bijzonderheden & advies

Losse tak en dode takken

*Verwijderen losse tak en dode takken
Mulchen kroonprojectie ter verbetering van de voedingsituatie en voorkomen van maaischade*





Algemeen

Plaatselijke aanduiding:	Nr. O4707
Kadastrale informatie:	Neuhuyskade
Stadsdeel:	Haagse hout
Beschermd stadsgezicht:	Nee
Inventarisatiedatum:	7 mei 2019
Vaststelling:	5 december 2006
Nr. Haagse bomen app:	51



Boomgegevens

Wetenschappelijke naam:	Metasequoia glyptostroboides
Nederlandse naam:	Watercypres
Kiemjaar (schatting)	1950
Stamdoorsnede (op 1,3 m):	103
Monumentale waarde:	Beeldbepalend
Aantal bomen:	1
Conditie:	Goed
Toekomstverwachting:	Meer dan 10 jaar

Bijzonderheden & advies

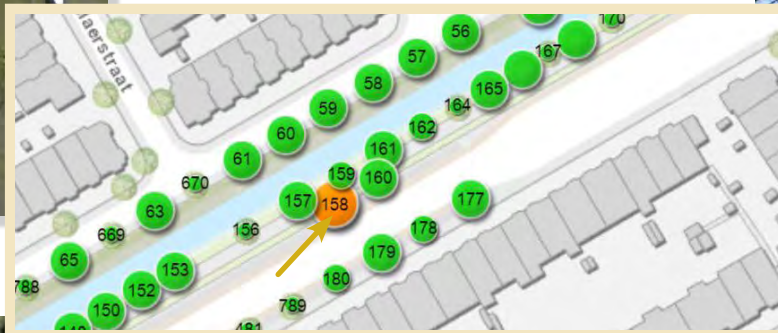


Algemeen

Plaatselijke aanduiding:
Kadastrale informatie:
Stadsdeel:
Beschermd stadsgezicht:
Inventarisatiedatum:
Vaststelling:
Nr. Haagse bomen app:

Nr. O5701

Wassenaarseweg (tegenover nr. 149)
Haagse Hout
Nee
5 maart 2019
29 september 2011
158



Boomgegevens

Wetenschappelijke naam:
Nederlandse naam:
Kiemjaar (schatting)
Stamdoorsnede (op 1,3 m):
Monumentale waarde:
Aantal bomen:
Conditie:
Toekomstverwachting:

Fagus sylvatica 'Rotundifolia'
Rondbladige beuk
1930
78
Bijzondere soort
1
Redelijk
Meer dan 10 jaar

Bijzonderheden & advies

Wortelopdruk
Aanrijdschade aan onderste takken
Meerstammig op 50 cm

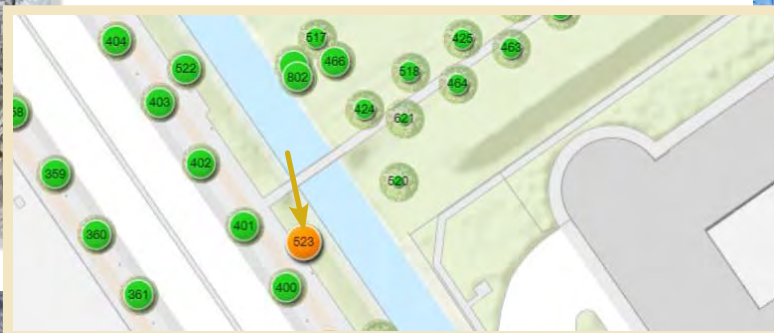
Realiseren boomoor ter voorkoming van aanrijdschade en wortelopdruk





Algemeen

Nr. O5702
Plaatselijke aanduiding: Van Alkemadelaan - brug ingang Clingendael
Kadastrale informatie:
Stadsdeel: Haagse Hout
Beschermd stadsgezicht: Nee
Inventarisatiedatum: 29 september 2011
Vaststelling:
Nr. Haagse bomen app: 523



Boomgegevens

Wetenschappelijke naam:	Betula pendula
Nederlandse naam:	Ruwe berk
Kiemjaar (schatting)	1930
Stamdoorsnede (op 1,3 m):	78 cm
Monumentale waarde:	Bijzondere leeftijd en omvang
Aantal bomen:	1
Conditie:	Redelijk
Toekomstverwachting:	Meer dan 10 jaar

Bijzonderheden & advies

Holte westzijde stam op 2,5 m hoogte, 55 cm diep, trechtervormig ingerot

Jaarlijkse controle



Algemeen

Nr. O5703

Plaatselijke aanduiding: Hofzichtlaan, bij ingang Marlot Hoogwerflaan

Kadastrale informatie:

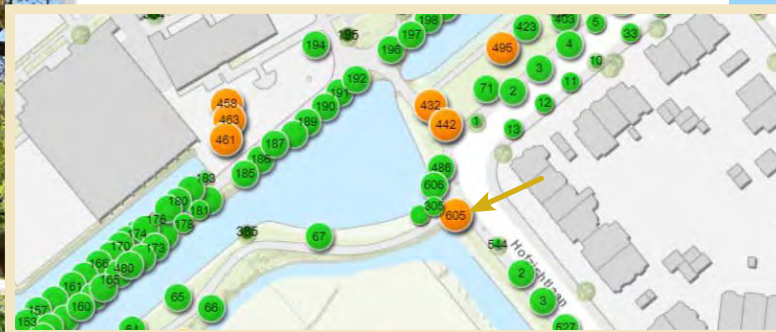
Stadsdeel: Haagse Hout

Beschermd stadsgezicht: Nee

Inventarisatiedatum: 19 april 2019

Vaststelling:

Nr. Haagse bomen app: 605



Boomgegevens

Wetenschappelijke naam: *Quercus petraea* 'Mespilifolia'

Nederlandse naam: Wintereik (mispelbladig)

Kiemjaar (schatting): 1945

Stamdoorsnede (op 1,3 m): 84 cm

Monumentale waarde: Bijzondere soort

Aantal bomen: 1

Conditie: Redelijk

Toekomstverwachting: Meer dan 10 jaar



Bijzonderheden & advies

Dode takken

Beginnende aantasting Honingzwam oostzijde stamvoet

Stamschade westzijde, 0 tot 150 cm hoog, 15 cm ingerot, goede overwalling

Aantasting Wilgenhoutrups

Dode takken verwijderen

Jaarlijkse controle





Algemeen

Nr. O5704

Plaatselijke aanduiding: Clingendael, Landgoed, schapenwei

Kadastrale informatie:

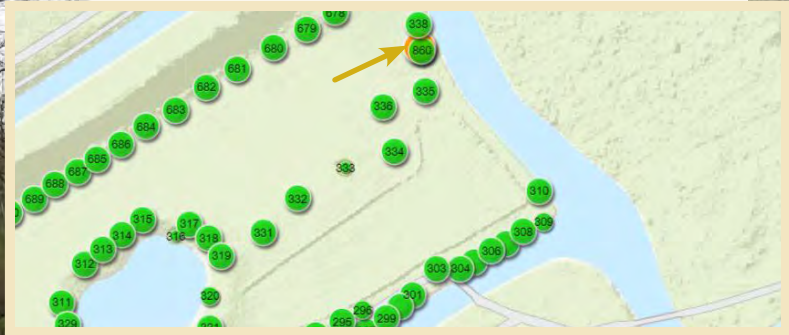
Stadsdeel: Haagse Hout

Beschermd stadsgezicht: Nee

Inventarisatiedatum: 02 april 2019

Vaststelling: 29 september 2011

Nr. Haagse bomen app: 337



Boomgegevens

Wetenschappelijke naam: *Tilia x europaea*

Nederlandse naam: Hollandse linde

Kiemjaar (schatting): 1730

Stamdoorsnede (op 1,3 m): 85 cm

Monumentale waarde: Leeftijd, groeivorm

Aantal bomen: 1

Conditie: Redelijk

Toekomstverwachting: Meer dan 10 jaar



Bijzonderheden & advies

Volledige regeneratie van binnenuit

4-stammig op 50 cm; westzijde hoofdstam beschadigd 0 – 270 cm hoog en max. 30 cm breed, max 75 cm diep ingerot

Stam is hol

Stamschot laten zitten en mulchen in plaats van maaien onder de kroonprojectie

