

2 Saneerder

(Bedrijfs)Naam

2.1 Contactgegevens saneerder

Contactpersoon

> De saneerder is opdrachtgever van de sanering

2.2 Saneerder is

Eigenaar van één of meerdere van de percelen Erfpachter van één of meerdere van de percelen

> NAW-gegevens saneerder en eigena(a)r(en)/erfpachter(s) volledig invullen bij 11

Anders, namelijk

3 Verontreinigingssituatie en reikwijdte

3.1 Is vastgesteld dat het ging om een immobiele verontreinigingssituatie?

ja nee

3.2 De aard van de verontreinigingen betrof

Zware metalen ja nee

Overige anorganische stoffen ja nee

Pak ja nee

Organochloor bestrijdingsmiddelen ja nee

Minerale olie ja nee

Asbest ja nee

4 Situering en gebruik saneringslocatie

4.1 Het gebruik van de saneringslocatie is

Gebruik Huidig Toekomstig

(Wonen met) moestuin of volkstuin

Wonen met (sier)tuin

Plaatsen waar kinderen spelen

Natuur

Landbouw

Groen met natuurwaarden

Overig (openbaar) groen

Bebouwing (incl. wonen zonder tuin)

Infrastructuur

Bedrijfsterrein, industrie

Overig namelijk,

5 Saneringsuitvoering

5.1 De startdatum van de sanering was

dag maand jaar
0 2 0 3 2 0 2 0

5.2 De einddatum van de sanering was

dag maand jaar
2 6 0 3 2 0 2 0

5.3 Afronding van de sanering is gemeld op

dag maand jaar
3 0 0 3 2 0 2 0

- 5.4 Zijn de werkzaamheden milieukundig begeleid (processturing/verificatie) ja nee > Zo nee, redenen vermelden bij 9
- 5.5 Op welke momenten heeft de milieukundige begeleiding plaatsgevonden? Tijdens de kritische werkzaamheden.
- 5.6 Is de sanering volledig uitgevoerd conform de onder het Besluit Bodemkwaliteit vallende beoordelingsrichtlijnen en protocollen? ja nee > Zo nee, specificeer de protocollen en/of richtlijnen waarvan is afgewezen bij 9.
- 5.7 Is er sprake geweest van tijdelijke opslag? ja nee
- 5.8 Zo ja, is het betreffende depot volledig opgeruimd? ja nee
- 5.9 Hebben er zich tijdens de sanering wijzigingen voorgedaan ten opzichte van de melding? ja nee > Zo nee, ga verder met vraag 5.11.
- 5.10 Zijn de wijzigingen t.o.v. de melding BUS bij het bevoegd gezag gemeld? ja nee > Zo ja, specificer de wijzigingen in 9 of voeg de meldingen toe.
> Zo nee, motiveer waarom wijzigingen niet zijn gemeld bij blok 9
- 5.11 De kosten van de sanering (incl. BTW) bedroegen €

6

Saneringsaanpak en saneringsresultaat

- 6.1 Welke saneringsaanpak(ken) heeft u gebruikt? Ontgraving tot niveau terugsaneerwaarde > Vul 6a in
 Aanbrengen van leeflaag > Vul 6b in
 Aanbrengen van duurzame aaneengesloten afdeklaag > Vul 6c in
 Ontgraving dunne stedelijke top laag en aanbrengen van een aanvullaag > Vul 6d in
 > onderstaande vragenblokken hoeven alleen ingevuld voor zover van toepassing

6a Ontgraving voor volledige verwijdering van de verontreiniging

- 6a.1 De oppervlakte die is ontgraven was m²
- 6a.2 Maximale ontgravingsdiepte t.o.v. huidig maaiveld was m

- 6a.3 Voldoet de bodem op ontgravingsdiepte (en eventueel binnen de saneringslocatie gelegen putwanden) aan de uit de melding volgende terugsaneerwaarde?
- De achtergrondwaarde van tabel 1 van bijlage B van de Regeling bodemkwaliteit ja nee
- De generieke maximale waarden van de bodemfunctieklasse Wonen uit tabel 1 van bijlage B van de Regeling bodemkwaliteit ja nee
- De generieke maximale waarden van de bodemfunctieklasse Industrie uit tabel 1 van bijlage B van de Regeling bodemkwaliteit ja nee
- De vastgestelde Lokale Maximale Waarde ja nee

	Bodem/wand/ boring	Monsternummer	Te saneren stof	Aangetoond gehalte eindsituatie (mg/kg.ds)	Terugsaneerwaarde (mg/kg ds)
6a.4 De kwaliteit van de bodem op ontgravingsdiepte blijkt uit put- en wandmonsters, kwaliteit in tabel invullen					
> Indien asbest voorkomt boven de interventiewaarde, vermeld dan het gewogen gehalte.					
> Geef op een kaart duidelijk aan waar en tot welke diepte is ontgraven. Illustreer dit zonodig middels een dwarsprofiel.					
> Alle monsterpunten op kaart aangeven en volledige analysecertificaten inclusief toetsingsresultaten meezenden					

6a.5 Heeft er na ontgraving aanvulling plaatsgevonden? ja nee

	Kwaliteitsklasse ¹	Omvang	Kenmerk milieuhygiënische verklaring ²	Herkomst
6a.6 Zo ja, wat is de kwaliteit van de aanvulgrond?			m ³	
			m ³	
			m ³	
			m ³	

¹ Keuze uit: <AW2000, Wonen, Industrie, <Lokale Maximale Waarde (LMW)

² Kenmerk partijkeuring, erkende kwaliteitsverklaring of fabrikant-eigenverklaring (bewijsmiddel toevoegen als bijlage)

6b Aanbrengen van leeflaag

6b.1 De oppervlakte die is voorzien van een leeflaag is m²

6b.2 Heeft er een ontgraving plaatsgevonden t.b.v. het aanbrengen van de leeflaag? ja nee

6b.3 De hoeveelheid verontreinigde grond die is ontgraven is m³

6b.4 De opbouw en kwaliteit van de leeflaag is

Grondsoort/ materiaal ¹	Kwaliteitsklasse ²	Kenmerk milieuhygiënische verklaring ³	Herkomst	Oppervlakte	Dikte
					m ² m
					m ² m
					m ² m
					m ² m

¹ Bijvoorbeeld Zand, Zavel, Klei, Teelaarde,

² Keuze uit: <AW2000, Wonen, Industrie, <Lokale Maximale Waarde (LMW)

³ Kenmerk van partijkeuring, erkende kwaliteitsverklaring of fabrikant-eigenverklaring (bewijsmiddel toevoegen als bijlage)

6b.5 Is er onder de leeflaag een signaleringslaag aangebracht? ja nee

Zo ja, deze bestaat uit

> Geef met een overzichtstekening duidelijk aan waar en in welke dikte de leeflaag en eventuele aanvullaag is aangebracht. Illustreer dit zonedig met een dwarsprofiel.

Zo nee, waarom niet?

6c Aanbrengen van duurzame aaneengesloten afdeklaag

6c.1 De oppervlakte die wordt voorzien van een afdeklaag is 150 m²

6c.2 Heeft er een ontgraving plaatsgevonden t.b.v. het aanbrengen van de afdeklaag? ja nee

6c.3 De hoeveelheid verontreinigde grond die is ontgraven is 120 m³

6c.4 Is de ontgraving aangevuld voor het aanbrengen van de afdeklaag? ja nee

6c.5 De opbouw en kwaliteit van de aanvullaag is

Grondsoort/ materiaal ¹	Kwaliteitsklasse ²	Kenmerk milieuhygiënische verklaring ³	Herkomst	Oppervlakte	Dikte
					m ² m
					m ² m

¹ Bijvoorbeeld Zand, Zavel, Klei, Teelaarde,

² Keuze uit: <AW2000, Wonen, Industrie, <Lokale Maximale Waarde (LMW)

³ Kenmerk van partijkeuring, erkende kwaliteitsverklaring of fabrikant-eigenverklaring (bewijsmiddel toevoegen als bijlage)

Evaluatie Immobiel

BUS sanering
Infrastructuur en Milieu

	Materiaal	Kenmerk milieuhygiënische verklaring ¹	Oppervlakte	Dikte
6c.6 Uit welk materiaal bestaat de afdeklaag?	Asfalt			m ² m
<p>> Geef met een overzichtstekening duidelijk aan waar en in welke dikte de afdeklaag en eventuele aanvullaag is aangebracht. Illustreer dit zonedig met een dwarsprofiel.</p>	Asfaltbeton			m ² m
	Beton		150 m ²	m
	Stelconplaten			m ² m
	Klinkers/tegels			m ² m
	Bebouwing			m ² m
	Ballastmateriaal minimaal 0,25m dik met geotextiel			m ² m
	Splitbed minimaal 0,25m dik met geotextiel			m ² m
	Anders, namelijk:			

¹ Kenmerk van partijkeuring, erkende kwaliteitsverklaring of fabrikant-eigenverklaring (bewijsmiddel toevoegen als bijlage)

6d Ontgraven dunne stedelijke ophooglaag en aanbrengen aanvullaag

6d.1 De oppervlakte die is ontgraven is | m²

6d.2 De ontgravingsdiepte ten opzichte van maaiveld is | m (max 0,5 m)

6d.3 Voldoet de bodem op de ontgravingsdiepte aan de terugsaneerwaarde van lager dan 0,5 maal de I-waarde? ja nee

	Bodem/wand/ boring	Monsternummer	Te saneren stof	Aangehouden gehalte eindsituatie (mg/kg.ds)	Terugsaneerwaarde (mg/kg ds)
6d.4 De kwaliteit van de bodem op ontgravingsdiepte blijkt uit put- en wandmonsters, kwaliteit in onderstaande tabel invullen:					
<p>> Geef op een kaart duidelijk aan waar en tot welke diepte is ontgraven. Illustreer dit zonedig middels een dwarsprofiel.</p> <p>> Alle monsterpunten op kaart aangeven en volledige analysecertificaten inclusief toetsingsresultaten meezenden</p>					

6d.5 De opbouw en kwaliteit van de aanvullaag is

Grondsoort/ materiaal ¹	Kwaliteitsklasse ²	Kenmerk milieuhygiënische verklaring ³	Herkomst	Oppervlakte	Dikte
				m ²	m
				m ²	m

¹ Bijvoorbeeld Zand, Zavel, Klei, Teelaarde, etc

² Keuze uit: <AW2000, Wonen, Industrie, <Lokale Maximale Waarde (LMW)

³ Kenmerk van partijkeuring, erkende kwaliteitsverklaring of fabrikant-eigenverklaring

7 Grondafvoer en grondverwerking

	Afvalstroomnummer ¹ /meldingsnummer Bbk ²	Kwaliteitsklasse ³	Omvang	Bestemming
7.1 In geval van afvoer van grond of overige materialen vul de tabel in	062502010302	Niet toepasbaar	96 m ³	163 ton Pouw Utrecht
			m ³	ton
> Voeg een overzicht van afgevoerde vrachten toe als bijlage. Afzonderlijke transportbonnen hoeven niet meegezonden te worden, maar moeten wel door de ontdoener en acceptant bewaard worden.			m ³	ton

¹ naar een verwerker

² naar een toepassingslocatie

³ < AW2000, Wonen, Industrie, <lokale maximale waarde, niet toepasbaar.

	Plaats	Hoeveelheid
7.2 Als er verontreinigde grond (>I waarde) is beschikbaar, waar is dat terechtgekomen?	Onder leeflaag	m ³
	Onder duurzaam aaneengesloten afdeklaag	m ³
> Geef op tekening aan waar grond beschikbaar is	Onder bebouwing	m ³

8 Nazorg

8.1 Is nazorg aan de orde als gevolg van de sanering? ja nee

8.2 Het betreft het instandhouden van Leeflaag

Duurzaam aaneengesloten afdeklaag

Bebouwing

Anders, namelijk

9 Bijzonderheden tijdens de sanering

Gebruik hiervoor een afzonderlijke bijlage of benut onderstaande ruimte.

10 Bijlagen

10.1 Bij de evaluatie dienen de volgende bijlagen (in enkelvoud) te worden gevoegd

> Indien bijgevoegd, vul aankruishokje in

Recente kadastrale kaart met daarop aangegeven de contour van de gesaneerde locatie, inclusief kadastraal uittreksel met de eigendomssituatie	<input checked="" type="checkbox"/> ja
Bemonsteringskaart (eindcontrole):	
- Putwanden	<input type="checkbox"/> ja <input checked="" type="checkbox"/> nvt
- Putbodem	<input type="checkbox"/> ja <input checked="" type="checkbox"/> nvt
Ontgravingstekening (en evt. dwarsprofiel) met:	
- Plaats van ontgraving	<input checked="" type="checkbox"/> ja <input type="checkbox"/> nvt
- Plaats van herschikte grond	<input type="checkbox"/> ja <input checked="" type="checkbox"/> nvt
- Ligging van aangebrachte leeflaag, afdeklaag of aanvullaag	<input checked="" type="checkbox"/> ja <input type="checkbox"/> nvt
Melding wijzigingen (BUS)	<input type="checkbox"/> ja <input checked="" type="checkbox"/> nvt
Overzicht afgevoerde vrachten verontreinigde grond of overige materialen	<input checked="" type="checkbox"/> ja <input type="checkbox"/> nvt
Analysecertificaten grondmonsters	<input type="checkbox"/> ja <input checked="" type="checkbox"/> nvt
Kwaliteitsverklaring aanvolgrond en/of afdeklaag	<input type="checkbox"/> ja <input checked="" type="checkbox"/> nvt
Overig	<input type="checkbox"/> ja <input checked="" type="checkbox"/> nvt

> Indien bijgevoegd, geef aan welke

11 Contactgegevens

11.1 Saneerder (= opdrachtgever van de sanering)

(Bedrijfs)Naam _____

Dhr/Mw Contactpersoon _____

Straat _____ Huisnummer _____ Huisletter _____ Toevoeging _____

Postcode _____ Plaats _____

Telefoonnummer _____ E-mailadres _____

11.2 Eigenaar, erfpachter (indien niet zijnde de saneerder)

> Als er meer dan één eigenaar/erfpachter betrokken is, andere eigenaar/erfpachters opgeven bij Overige betrokkenen

(Bedrijfs)Naam _____

Dhr/Mw Contactpersoon _____

Straat _____ Huisnummer _____ Huisletter _____ Toevoeging _____

Postcode _____ Plaats _____

Telefoonnummer _____ E-mailadres _____

11.3 Melder (diegene die het formulier heeft ingevuld)

(Bedrijfs)Naam | VanderHelm Milieubeheer B.V.

Dhr/Mw Contactpersoon

[Redacted]

Huisnummer Huisletter Toevoeging

| Nobelsingel | 2 | |

Postcode Plaats

| 2 | 6 | 5 | 2 | X | A | | Berkel en Rodenrijs

Telefoonnummer E-mailadres

| [Redacted] | [Redacted]

11.4 Milieukundig begeleider (processturing)

(Bedrijfs)Naam | zie 11.3

Dhr/Mw Contactpersoon/projectleider

| |

Straat Huisnummer Huisletter Toevoeging

| | | | |

Postcode Plaats

| | | | | | | |

Telefoonnummer E-mailadres

| [Redacted] | [Redacted]

11.5 Milieukundig begeleider (verificatie)

(Bedrijfs)Naam | zie 11.4

Dhr/Mw Contactpersoon/projectleider

| |

Straat Huisnummer Huisletter Toevoeging

| | | | |

Postcode Plaats

| | | | | | | |

Telefoonnummer E-mailadres

| [Redacted] | [Redacted]

Naam milieukundig begeleider

[Redacted]

Telefoonnummer E-mailadres

| [Redacted] | [Redacted]

11.6 Aannemer (uitvoerder sanering)

(Bedrijfs)Naam | Moerdijk Bodemsanering B.V.

Dhr/Mw Contactpersoon

[Redacted]

Huisnummer Huisletter Toevoeging

| Noordhoek | 32 | a |

Postcode Plaats

| 4 | 7 | 5 | 9 | A | A | | Noordhoek

Telefoonnummer E-mailadres

| [Redacted] | [Redacted]

Evaluatie Immobiel

BUS sanering
Infrastructuur en Milieu

11.7a Overige betrokkenen 1

> Denk bij rol aan: aannemer, adviseur, belanghebbende, eigenaar, erfpachter, gebruiker, gemachtigde, huurder, melder, veroorzaker, opdrachtgever, voormalige eigenaar, projectontwikkelaar, uitvoerder

Rol

(Bedrijfs)Naam

Dhr/Mw Contactpersoon

Straat Huisnummer Huisletter Toevoeging

Postcode Plaats

Telefoonnummer E-mailadres

11.7b Overige betrokkenen 2

Rol

(Bedrijfs)Naam

Dhr/Mw Contactpersoon

Straat Huisnummer Huisletter Toevoeging

Postcode Plaats

Telefoonnummer E-mailadres

11.7c Overige betrokkenen 3

Rol

(Bedrijfs)Naam

Dhr/Mw Contactpersoon

Straat Huisnummer Huisletter Toevoeging

Postcode Plaats

Telefoonnummer E-mailadres

11.7d Overige betrokkenen 4

Rol

(Bedrijfs)Naam

Dhr/Mw Contactpersoon

Straat Huisnummer Huisletter Toevoeging

Postcode Plaats

Telefoonnummer E-mailadres

12 Ondertekening

Hiermee verklaart ondergetekende(n) dat voorgaande naar waarheid is ingevuld en dat de sanering is uitgevoerd conform de voorwaarden van het Besluit en de Regeling uniforme saneringen.

Naam (in blokletters)

12.1 Ondertekening saneerder
(opdrachtgever van de sanering)

> Indien evaluatieverslag wordt ingediend door gemachtigde namens saneerder, dient het evaluatieverslag tevens ondertekend te worden door de saneerder. Ook is het mogelijk een machtigingsformulier mee te zenden, waarmee de saneerder de gemachtigde machtigt voor het indienen en ondertekenen van dit formulier.

Datum

Plaats

Handtekening

Naam (in blokletters)

12.2 Milieukundig begeleider
(onderdeel verificatie)

derHelm Milieubeheer B.V.)

Datum

Plaats

Handtekening

Handtekening

Naam (in blokletters)

12.3 Ondertekening gemachtigde
(indien melding ingevuld door
andere partij dan saneerder)

Datum

Plaats

Handtekening



Standaard machtigingsformulier BUS formulieren

1 Eigenaar/erfpachter geeft akkoord aan saneerder

> Indien de saneringslocatie bestaat uit percelen die in eigendom zijn van meerdere eigenaren, kan deze machtiging meerdere keren worden gebruikt. Iedere eigenaar dient het meldings- of evaluatieformulier danwel het machtigingsdocument te ondertekenen.

1.1 Ondertekening machtiging

naam contactpersoon _____ van _____

Eigenaar/erfpachter van de locatie | _____

naam bedrijf _____ naam contactpersoon _____

_____ geeft aan akkoord te zijn dat _____

naam bedrijf _____

van _____ optreedt als saneerder van de voorgenomen _____

naam locatie _____

werkzaamheden onder een BUS melding op de locatie | _____

Datum _____

Handtekening _____

2 Saneerder machtigt een derde partij tot ondertekening en indienen van BUS melding of evaluatie

2.1 Ondertekening machtiging

naam contactpersoon _____ naam bedrijf _____

_____ van ~~B.V. Property Investment Rotterdam P.I.R.~~ machtigt _____

naam bedrijf _____

_____ van Moerdijk Bodemsanering B.V. _____

tot het ondertekenen en indienen van het meldingsformulier en/of evaluatieverslag voor een BUS sanering op de locatie

naam locatie _____

Westersingel 33 te Rotterdam _____

Datum _____

16 10 20 19 _____

Handtekening _____

Negeren
Ongewenste e-mail Verwijderen
Verwijderen

Beantwoorden
Allen beantwoorden
Doorsturen
Meer
Reageren

Vergadering
Verplaatsen naar...
E-mail aan team
Antwoorden en ...
Aan manager
Gereed
Nieuwe maken
Snelle stappen

Verplaatsen
Verplaa

U hebt dit bericht beantwoord op 16-10-2019 13:46

Van:
Aan:
CC:

Onderwerp: Re: Offerte bodemsanering Westersingel 33 te Rotterdam

[Redacted]

Dank voor je bericht. Ik zie dat je het formulier voor een gedeelte hebt ingevuld.
Ik weet alleen niet of dit correct is.
PIR is momenteel idd eigenaar van het pand Westersingel 33.
Volgende week nemen wij via de notaris het pand in eigendom over, als particulier.
In feite heeft PIR hier niks mee te maken. We hebben de overeenstemming met hen dat wij
in het pand werkzaamheden mogen verrichten zolang overdracht niet heeft plaatsgevonden.

Hoe kunnen we als particulier machtiging voor BUS melding geven aan jullie?

Groet,
[Redacted]

BIJLAGEN

BUS-evaluatie categorie immobiel

1. Kadastraal bericht object
2. Saneringstekening
3. Transportbonnen afvoer verontreinigde grond
4. Fotoblad
5. Meldingsformulieren

1

**KADASTRAAL BERICHT
OBJECT**

Eigendomsinformatie

ALGEMEEN

Kadastrale aanduiding [Rotterdam AF 239](#)

Kadastrale objectidentificatie : 019560023970000

Locaties Westersingel 33
3014 GS Rotterdam

Locatiegegevens zijn ontleend aan de Basisregistraties Adressen en Gebouwen

Westersingel 33 A
3014 GS Rotterdam

Westersingel 33 B
3014 GS Rotterdam

Kadastrale grootte 257 m²

Grens en grootte Vastgesteld

Coördinaten 91995 - 437059

Omschrijving Bijzondere objecten

Koopsom € 635.000

Koopjaar 2019

AANTEKENINGEN

Publiekrechtelijke beperking Er zijn geen beperkingen bekend in de Basisregistratie Kadaster.
Basisregistratie Kadaster

Publiekrechtelijke beperking Er zijn geen beperkingen bekend in de Landelijke Voorziening WKPB.
Landelijke Voorziening

RECHTEN

1 Eigendom (recht van)

Aandeel 1/2

Afkomstig uit stuk [Hyp4 76650/195](#)

Ingeschreven op 24-10-2019 om 14:17

Overdracht (eigendom en/of beperkt recht)

Aanvullend stuk [Hyp4 77330/125](#)

Ingeschreven op 29-01-2020 om 12:22


Verbetering

Is aanvulling op [Hyp4 76650/195](#)

Naam gerechtig

Adr


Gebor



Geboortelan

Burgerlijke staa

Betrokken persoo



1 Eigendom (recht van)

Aandeel 1/2

Afkomstig uit stuk [Hyp4 76650/195](#)

Ingeschreven op 24-10-2019 om 14:17

Overdracht (eigendom en/of beperkt recht)

Aanvullend stuk [Hyp4 77330/125](#)

Ingeschreven op 29-01-2020 om 12:22

Verbetering

Is aanvulling op [Hyp4 76650/195](#)

Naam gerechtigd


Adre

Gebore

Geboortelan

Burgerlijke staa

Betrokken persoo



EN

Persoonsgegevens zijn ontleend aan de Basisregistratie Personen



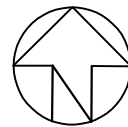
<p>12345 25</p> <p>— Vastgestelde kadastrale grens</p> <p>— Voorlopige kadastrale grens</p> <p>— Administratieve kadastrale grens</p> <p>— Bebouwing</p>	<p>Deze kaart is noordgericht</p> <p>Perceelnummer</p> <p>Huisnummer</p>	<p>Schaal 1: 500</p> <p>Kadastrale gemeente Rotterdam</p> <p>Sectie AF</p> <p>Perceel 239</p>	
--	--	---	---

Voor een eensluitend uittreksel, geleverd op 30 maart 2020
De bewaarder van het kadaster en de openbare registers

Aan dit uittreksel kunnen geen betrouwbare maten worden ontleend.
De Dienst voor het kadaster en de openbare registers behoudt zich de intellectuele eigendomsrechten voor, waaronder het auteursrecht en het databankenrecht.

2

SANERINGSTEKENING

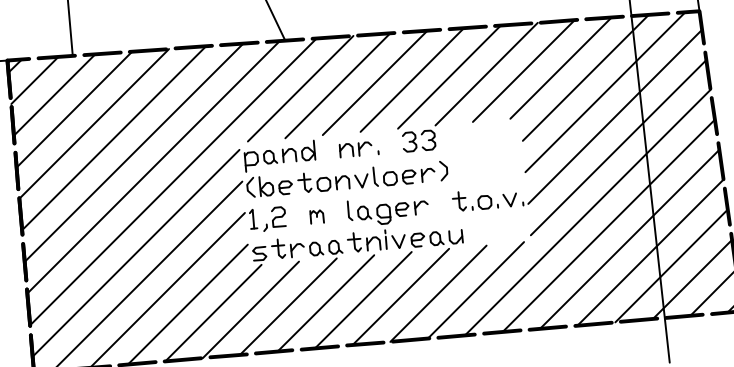


nr. 31

saneringslocatie nr. 32

Westersingel

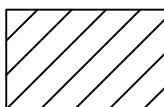
A



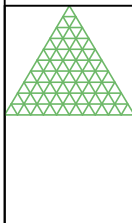
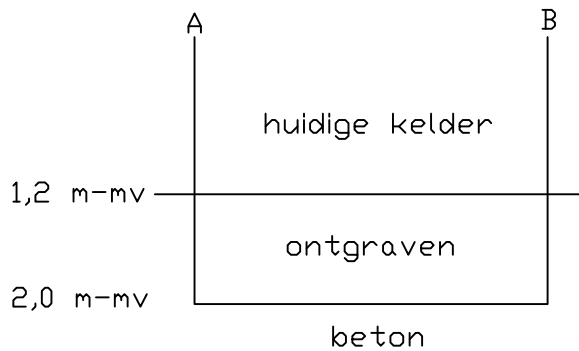
pand nr. 33
(betonvloer)
1,2 m lager t.o.v.
straatniveau

B

nr. 34



ontgraven tot circa 2,0 m-mv,
vervolgens afdekken middels betonvloer



**Moerdijk
Bodemsanering B.V.**

Schaal: 1 : 200 | Get.: RH | Datum: 16-10-2019

Project: Westersingel 33 te Rotterdam

Project nr: 2467.01.192

Opdr. g. :

Formaat A4

bijlage: 1a

3

**TRANSPORTBONNEN
AFVOER VERONTREINIGDE
GROND**

Weegoverzicht op contract/afvalstroomnummer



Klant/Leverancier: 13010- Moerdijk Bodemsanering
Afvalstroomnummer: 062502010302
Product: IMM005

Datum	Ticket	Tijd 1 ^e weging	Tijd 2 ^e weging	Kenteken	Wagennr.	Vervoerder	Projectlocatie	Contract	Ingekomen	Uitgegaan
06-03-20	51477	11:28	11:39	77BXX1			ROTTERDAM WESTERSINGEL	10208706	16,440 Kg	0 Kg
09-03-20	51609	13:38	13:50	77BXX1			ROTTERDAM WESTERSINGEL	10208706	16,100 Kg	0 Kg
11-03-20	51843	14:03	06:02	77BXX1		W. van Daalen BV	ROTTERDAM WESTERSINGEL	10208706	16,520 Kg	0 Kg
11-03-20	51939	14:03	12:57	77BXX1		W. van Daalen BV	ROTTERDAM WESTERSINGEL	10208706	14,860 Kg	0 Kg
12-03-20	52037	14:03	10:44	77BXX1		W. van Daalen BV	ROTTERDAM WESTERSINGEL	10208706	11,560 Kg	0 Kg
13-03-20	52112	14:03	06:02	77BXX1		W. van Daalen BV	ROTTERDAM WESTERSINGEL	10208706	14,660 Kg	0 Kg
13-03-20	52218	14:03	14:03	77BXX1		W. van Daalen BV	ROTTERDAM WESTERSINGEL	10208706	14,420 Kg	0 Kg
16-03-20	52388	14:03	13:39	77BXX1		W. van Daalen BV	ROTTERDAM WESTERSINGEL	10208706	14,640 Kg	0 Kg
18-03-20	52699	14:03	10:56	77BXX1		W. van Daalen BV	ROTTERDAM WESTERSINGEL	10208706	16,180 Kg	0 Kg
19-03-20	52883	14:03	11:51	77BXX1		W. van Daalen BV	ROTTERDAM WESTERSINGEL	10208706	14,060 Kg	0 Kg
20-03-20	53057	13:21	13:41	46BDF4		A. Tuytel BV	ROTTERDAM WESTERSINGEL	10208706	13,480 Kg	0 Kg
Aantal vrachten: 11								Subtotaal:	162,920 Kg	0 Kg
Totaal aantal vrachten: 11								Totaal:	162,920 Kg	0 Kg

4

FOTOBLAD



5

MELDINGSFORMULIEREN

MELDINGEN TIJDENS SANERING

Gedeputeerde Staten van Zuid Holland c.q. Gemeente Rotterdam c.q. Gemeente Schiedam

p/a DCMR Milieudienst Rijnmond
Secretariaat Bureau Bodem
Antwoordnummer 569
3100 WB SCHIEDAM
Telefax: (010) 2 468 283
Emailadres: HandhavingBodem@dcmr.nl

Plaats van de saneringslocatie: Rotterdam

Adres van de saneringslocatie : Westersingel 33

TC-code : _____ - _____ - _____,

AA-, RT-, DC- of SC-code: AA059934462

Melding start (deel)sanering

Deze melding moet ¹ minstens twee weken voor start van de sanering worden ingevuld en ingezonden:

Datum start (deel) sanering: 2 maart 2020

Gegevens milieukundige begeleiding:

Naam bedrijf: Van der Helm B.V.

Adres : Nobelsingel 2

Postcode – plaats : 2652 XA Berkel en Rodenrijs

Contactpersoon

Telefoon Mobiel :,

Gegevens opdrachtgever:

Naam bedrijf: Brefu Funderingstechnieken B.V.

Adres : Franse Akker 9A

Postcode – plaats : 4824 AL Breda

Contactpersoon :,


Telefoon Mobiel :,

Z.O.Z.

1

Op grond van artikel 6.3, onder a van de Provinciale Milieuverordening bent u verplicht de aanvang van de saneringswerkzaamheden uiterlijk twee weken van tevoren te melden aan Gedeputeerde Staten van Zuid-Holland.

Gegevens **uitvoerder** (de aannemer die de sanering uitvoert):

Naam bedrijf: Moerdijk Bodemsanering B.V.
Adres : Noordhoek 32A
Postcode – plaats : 4759 AA Noordhoek
Contactpersoon 
Telefoon : Mobiel : 06 - 13 12 91 50

Melding wijziging start sanering

Deze melding moet onverwijld worden ingevuld en ingezonden wanneer blijkt dat een oorspronkelijk geplande datum start sanering niet gerealiseerd wordt. Daarbij dient zo mogelijk een nieuwe datum start sanering te worden aangegeven. Indien de nieuwe datum nog niet bekend is dient later door middel van een nieuw exemplaar van dit formulier de nieuwe datum minstens twee weken voor start van de sanering kenbaar te worden gemaakt.

Oorspronkelijk geplande startdatum:.....

Reden voor uitstel:.....

Vermoedelijke nieuwe startdatum:.....

Melding bereiken einddiepte ontgraving sanering

Deze melding moet worden gebruikt bij het bereiken van de einddiepte van de ontgraving bij een bodemsanering. Dit formulier moet 2 dagen voordat de einddiepte van de ontgraving wordt bereikt en tot aanvulling van de ontgraving zal worden overgegaan, worden ingevuld en ingezonden. Bij ontgraving en aanvulling in gedeeltes dient dit formulier per gedeelte te worden ingezonden.

Vermoedelijke datum bereiken einddiepte:12-2-2020

Melding beëindiging (fase)bodemsanering

Dit formulier moet worden ingevuld en ingezonden uiterlijk binnen 1 week nadat de grondsanering dan wel grondwatersanering is beëindigd. Bij een gefaseerde sanering dient dit formulier na elke afgeronde fase binnen 1 week te worden ingezonden.

Datum beëindiging grondsanering / grondwatersanering:.....

Ondertekening

Dit formulier is ingevuld door:

Naam 
Functie : Projectleider
Plaats :Noordhoek Datum: 10-2-2020

Handtekening : 

N.B.
Het niet tijdig melden van de start van de sanering en het bereiken van de einddiepte van de ontgraving is als feit opgenomen in de bestuurlijke strafbeschikking van 1 mei 2012 en kan er een boete worden opgelegd van maximaal € 2.000,- voor een natuurlijk persoon en €10.000,- voor een rechtspersoon.

MELDINGEN TIJDENS SANERING

Gedeputeerde Staten van Zuid Holland c.q. Gemeente Rotterdam c.q. Gemeente Schiedam

p/a DCMR Milieudienst Rijnmond
Secretariaat Bureau Bodem
Antwoordnummer 569
3100 WB SCHIEDAM
Telefax: (010) 2 468 283
Emailadres: HandhavingBodem@dcmr.nl

Plaats van de saneringslocatie: Rotterdam

Adres van de saneringslocatie: Westersingel 33

TC-code: _____

AA-, RT-, DC- of SC-code: AA 059934462

Melding start (deel) sanering

Deze melding moet ¹ minstens twee weken voor start van de sanering worden ingevuld en ingezonden:

Datum start (deel) sanering:

Gegevens milieukundige begeleiding:

Naam bedrijf:

Adres :

Postcode – plaats :

Contactpersoon :

Telefoon : Mobiel :

Gegevens opdrachtgever:

Naam bedrijf:

Adres :

Postcode – plaats :

Contactpersoon :

Telefoon : Mobiel :

Z.O.Z.

¹ Op grond van artikel 6.3, onder a van de Provinciale Milieuverordening bent u verplicht de aanvang van de saneringswerkzaamheden uiterlijk twee weken van tevoren te melden aan Gedeputeerde Staten van Zuid-Holland.

Gegevens **uitvoerder** (de aannemer die de sanering uitvoert):

Naam bedrijf:
Adres :
Postcode – plaats :
Contactpersoon :
Telefoon : Mobiel :

Melding wijziging start sanering

Deze melding moet onverwijld worden ingevuld en ingezonden wanneer blijkt dat een oorspronkelijk geplande datum start sanering niet gerealiseerd wordt. Daarbij dient zo mogelijk een nieuwe datum start sanering te worden aangegeven. Indien de nieuwe datum nog niet bekend is dient later door middel van een nieuw exemplaar van dit formulier de nieuwe datum minstens twee weken voor start van de sanering kenbaar te worden gemaakt.

Oorspronkelijk geplande startdatum:.....
Reden voor uitstel:.....
Vermoedelijke nieuwe startdatum:.....

Melding bereiken einddiepte ontgraving sanering

Deze melding moet worden gebruikt bij het bereiken van de einddiepte van de ontgraving bij een bodemsanering. Dit formulier moet 2 dagen voordat de einddiepte van de ontgraving wordt bereikt en tot aanvulling van de ontgraving zal worden overgegaan, worden ingevuld en ingezonden. Bij ontgraving en aanvulling in gedeeltes dient dit formulier per gedeelte te worden ingezonden.

Vermoedelijke datum bereiken einddiepte:.....

Melding beëindiging (fase)bodemsanering

Dit formulier moet worden ingevuld en ingezonden uiterlijk binnen 1 week nadat de grondsanering dan wel grondwatersanering is beëindigd. Bij een gefaseerde sanering dient dit formulier na elke afgeronde fase binnen 1 week te worden ingezonden.

Datum beëindiging grondsanering / grondwatersanering: 26-3-2020.....

Ondertekening

Dit formulier is ingevuld door:

Naam : Vanderhelm Milieubeheer B
Functie : Projectleider
Plaats : Berkel en Rodenrijjs Datum: 30-3-2020

Handtekening : 

N.B.
Het niet tijdig melden van de start van de sanering en het bereiken van de einddiepte van de ontgraving is als feit opgenomen in de bestuurlijke strafbeschikking van 1 mei 2012 en kan er een boete worden opgelegd van maximaal € 2.000,- voor een natuurlijk persoon en €10.000,- voor een rechtspersoon.