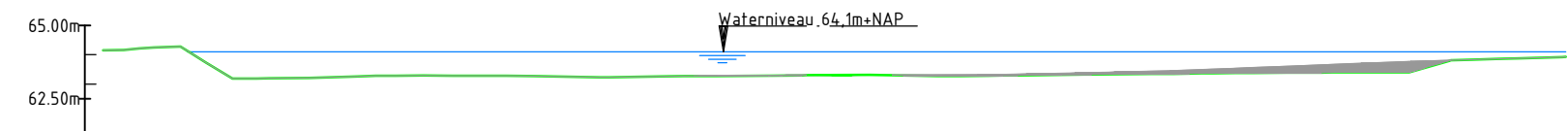
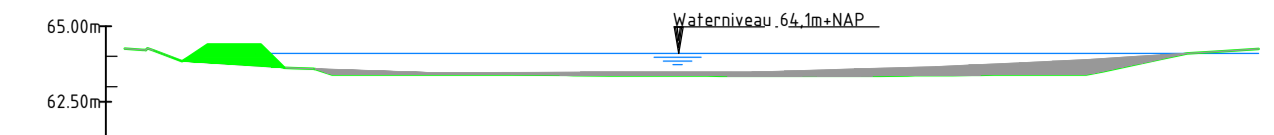


Dwarsprofiel DP-01
Schaal 1:500



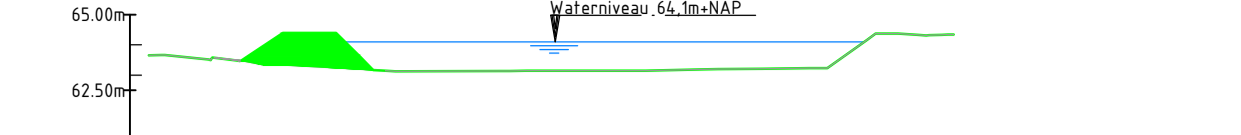
Ontwerp	Hoogte	64.153	64.254	63.886	63.712	63.281	63.780	63.235	63.274	63.301	63.291	63.301	63.304	63.388	63.408	63.383	63.388
	Afstand	-20.000	-16.556	-11.965	-5.864	0.000	7.550	13.939	19.331	27.773	42.364	47.593	53.207	58.047	64.000	69.293	75.802
Bestaand	Hoogte	64.153	64.254	63.886	63.712	63.281	63.780	63.235	63.274	63.295	63.304	63.311	63.318	63.398	63.496	63.810	63.878
	Afstand	-20.000	-16.556	-11.965	-5.864	0.000	7.550	13.939	19.331	25.441	31.009	39.846	48.430	56.871	65.321	72.969	80.000
	Hoogteverschil	0.000	0.000	0.000	0.000	0.000	0.000	0.000	0.000	0.000	-0.012	0.000	0.005	0.015	0.274	0.000	0.000

Dwarsprofiel DP-02
Schaal 1:500

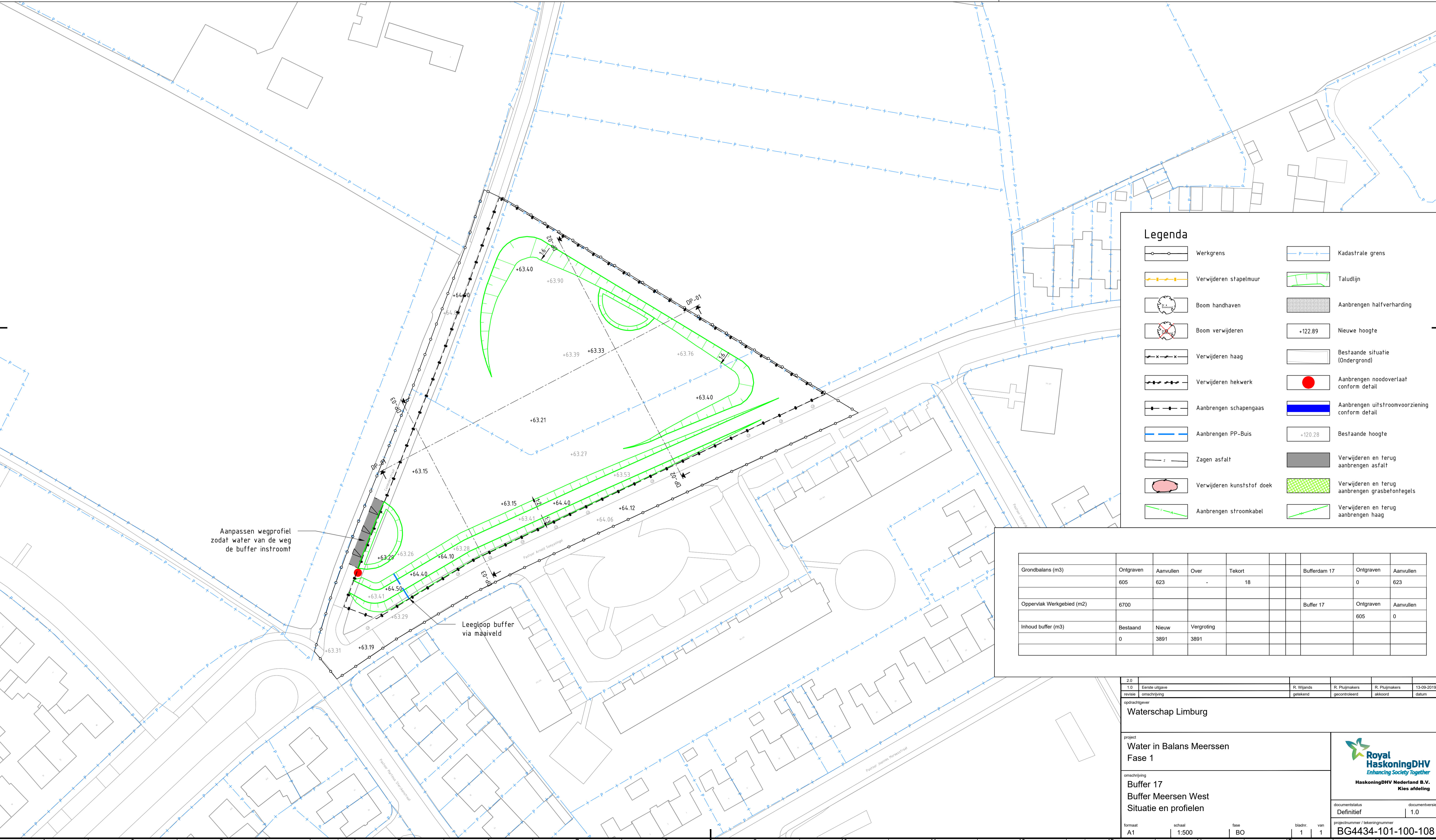


Ontwerp	Hoogte	64.260	64.191	64.400	63.400	63.400	63.400	63.386	63.386	63.386	63.386	63.386	63.386	63.386	63.386	63.386	63.386
	Afstand	-25.000	-23.804	-17.527	-11.248	-5.991	0.000	7.043	0.257	8.051	24.988	31.051	38.598	43.659	50.000	64.244	64.244
Bestaand	Hoogte	64.260	63.881	63.881	63.578	63.448	63.476	63.477	63.477	63.578	63.657	63.787	63.997	64.157	64.244	64.244	64.244
	Afstand	-25.000	-21.214	-11.959	-11.248	0.000	5.953	63.476	0.000	22.249	28.860	34.195	41.764	47.058	50.000	64.244	64.244
	Hoogteverschil	0.000	-0.000	0.000	0.000	0.000	0.000	0.000	0.000	0.000	0.288	0.390	0.214	0.000	0.000	0.000	0.000

Dwarsprofiel DP-03
Schaal 1:500



Ontwerp	Hoogte	63.651	63.579	64.400	63.127	63.142	63.145	63.188	63.231	64.374	64.342	64.342	64.342	64.342	64.342	64.342	64.342
	Afstand	-25.000	-20.771	-14.129	-8.677	0.000	5.995	11.542	18.673	23.986	28.274	30.000	30.000	30.000	30.000	30.000	30.000
Bestaand	Hoogte	63.651	63.579	63.378	63.127	63.142	63.145	63.188	63.231	64.374	64.342	64.342	64.342	64.342	64.342	64.342	64.342
	Afstand	-25.000	-21.034	-15.944	-8.677	0.000	5.995	11.542	18.673	23.986	28.274	30.000	30.000	30.000	30.000	30.000	30.000
	Hoogteverschil	0.000	0.000	-1.014	0.000	0.000	0.000	0.000	0.000	0.000	0.000	0.000	0.000	0.000	0.000	0.000	0.000



Legenda

	Werkgrens		Kadastrale grens
	Verwijderen stapelmuur		Taludlijn
	Boom handhaven		Aanbrengen halfverharding
	Boom verwijderen		+122.89
	Verwijderen haag		Bestaande situatie (Ondergrond)
	Verwijderen hekwerk		Aanbrengen noodoverlaat conform detail
	Aanbrengen schapengas		Aanbrengen uitstroombuis conform detail
	Aanbrengen PP-Buis		+120.28
	Zagen asfalt		Verwijderen en terug aanbrengen asfalt
	Verwijderen kunststof doek		Verwijderen en terug aanbrengen grasbetontegels
	Aanbrengen stroomkabel		Verwijderen en terug aanbrengen haag

Grondbalans (m3)	Ontgraven	Aanvullen	Over	Tekort	Bufferdam 17	Ontgraven	Aanvullen
	605	623	-	18		0	623
Oppervlak Werkgebied (m2)	6700				Buffer 17	Ontgraven	Aanvullen
						605	0
Inhoud buffer (m3)	Bestaand	Nieuw	Vergroting				
	0	3891	3891				

2/0	Eerste uitgave	R. Wijands	R. Puijmakers	R. Puijmakers	13-09-2019
1/0	revisie omschrijving	getekend	gecontroleerd	akkoord	datum
opdrachtgever Waterschap Limburg					
project Water in Balans Meerssen Fase 1					
omschrijving Buffer 17 Buffer Meerssen West Situatie en profielen					
formaat	schaal	fase	bladzijde	van	documentnummer
A1	1:500	BO	1	1	BG4434-101-100-108

Royal HaskoningDHV
Enhancing Society Together
HaskoningDHV Nederland B.V.
Kies afdeling

documentstatus: Definitief | documentversie: 1.0