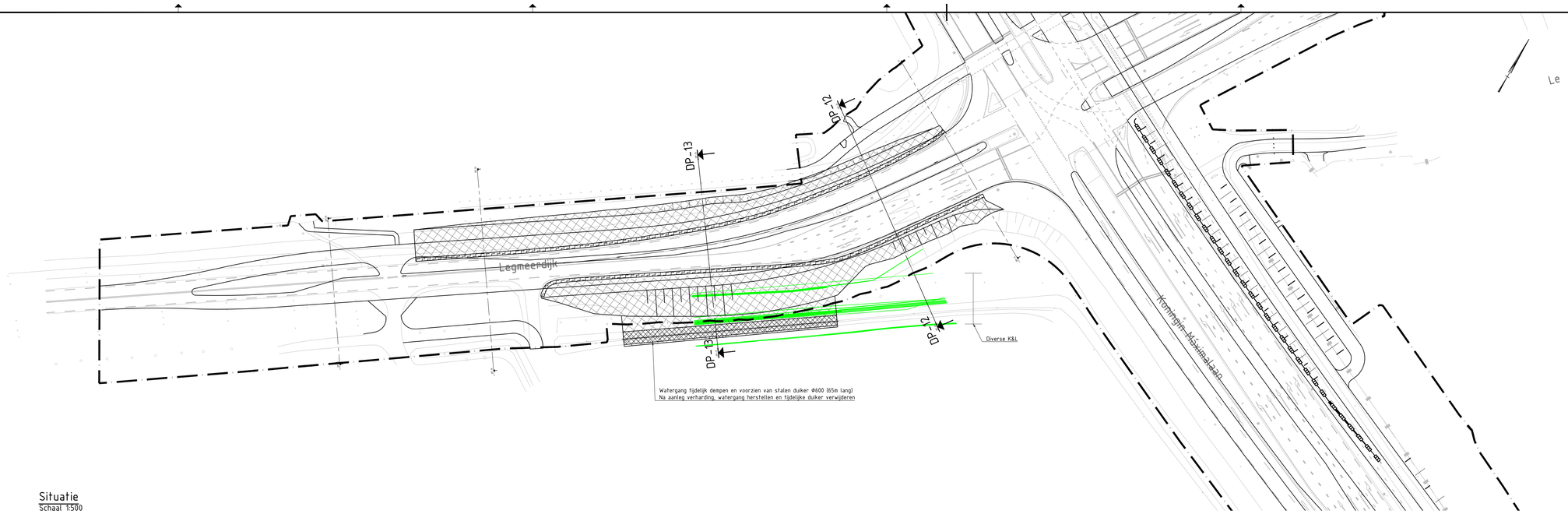

Situatie
Schaal 1:500

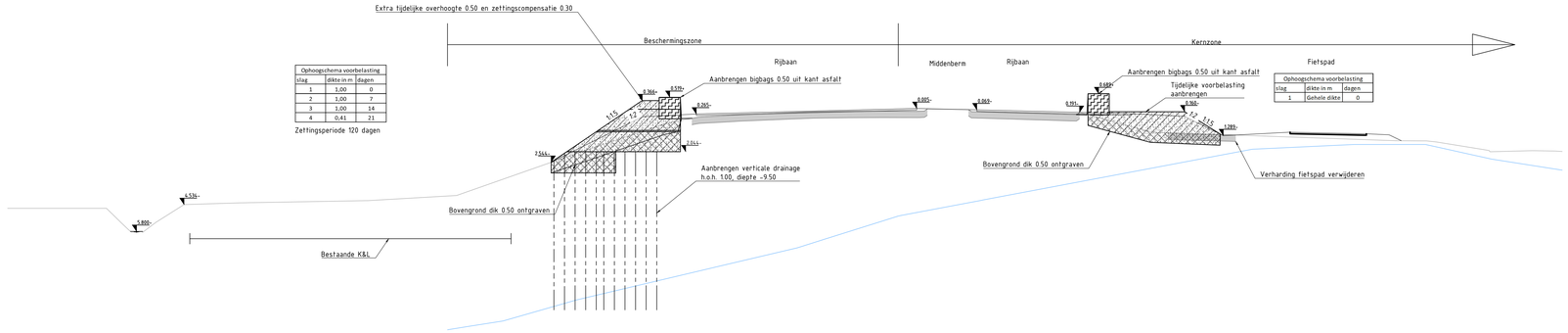

Ophoogschema voorbelasting		
slag	dikte in m	dagen
1	1,00	0
2	1,00	7
3	1,00	14
4	0,41	21

Zettingsperiode 120 dagen

Ophoogschema voorbelasting		
slag	dikte in m	dagen
1	Gehele dikte	0

LEGENDA

Situatie
- Projectgrens
- Situatie bestaand
- Situatie voorbelasting
- Situatie toekomstig
- Diverse K&L
- Aanbrengen voorbelasting
- Watergang dempen

Dwarsprofiel
- Theoretisch profiel waterkering
- Situatie bestaand
- Situatie voorbelasting
- Situatie toekomstig
- Verticale drainage
- Diverse K&L
- 1:2 1:2 Talud helling voorbelasting en *toekomstige situatie*
- Grond ontgraven
- Aanvullen met zand
- Bestaande verharding
- Aanbrengen bigbags

Opmerkingen:
- Maten in m, tenzij anders vermeld.
- Hoogte maten in m t.o.v. NAP

Dwarsprofiel DP-12
t.o.v. Legmeerdijk
Schaal 1:100



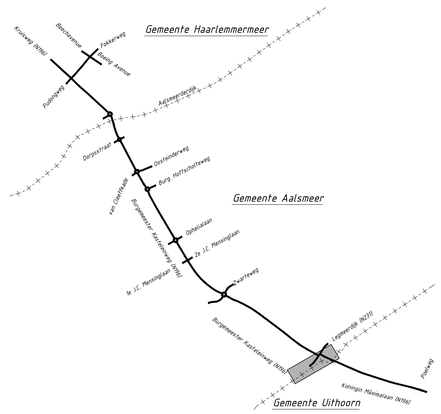

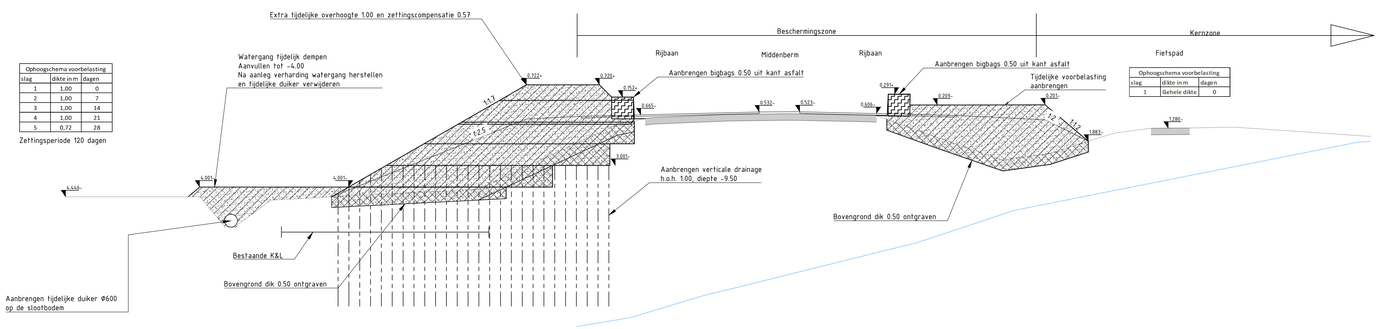

Ophoogschema voorbelasting		
slag	dikte in m	dagen
1	1,00	0
2	1,00	7
3	1,00	14
4	1,00	21
5	0,72	28

Zettingsperiode 120 dagen

Ophoogschema voorbelasting		
slag	dikte in m	dagen
1	Gehele dikte	0

Dwarsprofiel DP-13
t.o.v. Legmeerdijk
Schaal 1:100



wijz.	datum	status	omschrijving wijziging

Behorend bij HOVASZ-942521 | VERGUNNING | versie: 1 versiedatum: 13-11-2019 status: Released

HOV Aalsmeer - Schiphol Zuid
OBJ-05.8.1
Situatie en dwarsprofielen

Aanvraag watervergunning voorbelasting Legmeerdijk
Km 20.5 - 20.6

Provincie Noord-Holland

getekend	R. Griffith	d.d. 13-11-2019	
gecontroleerd	R. Houdijk	d.d. 13-11-2019	
gezien	E. Kamphuis	d.d. 13-11-2019	

schaal 1:500/1:100
in 1 bladen, blad nr 01 A0

DURA VERMEER

HOVASZ-942521-41-06-01