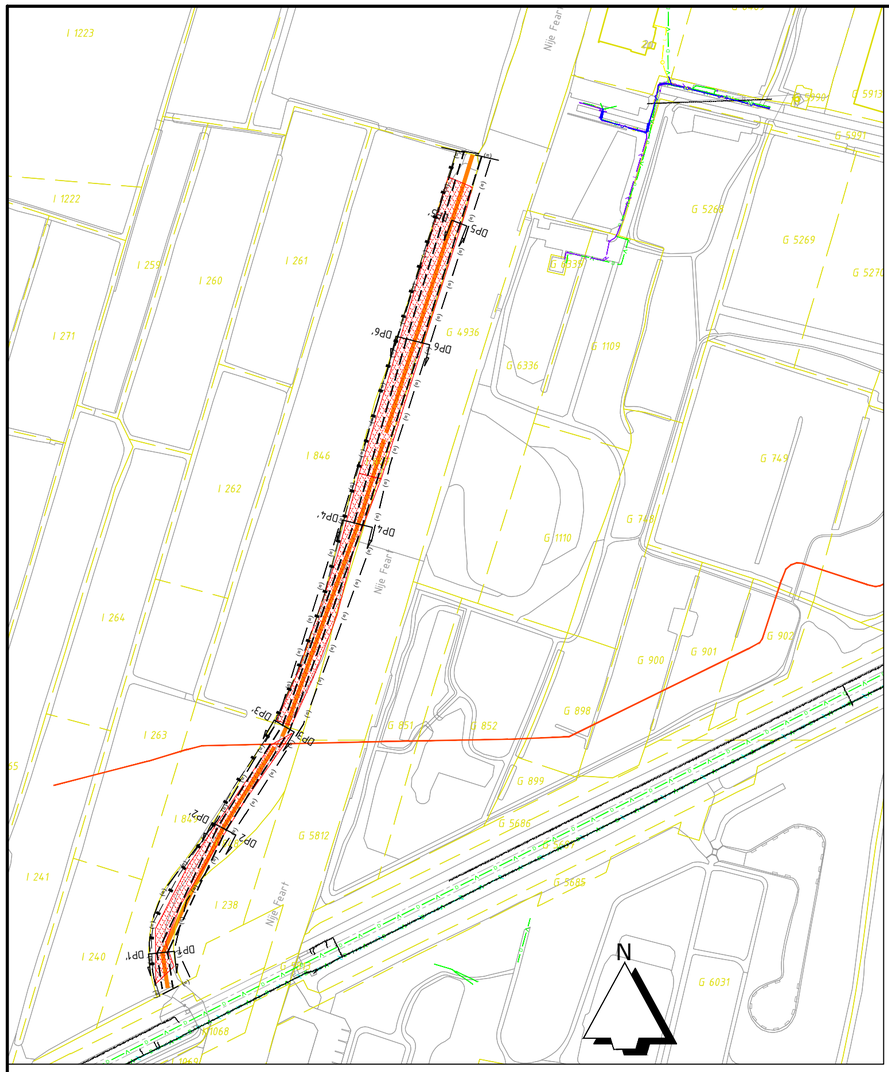

Situatie

schaal: 1:2500

0 25 50 75 100 125m
1:2500

Verklaring

Algemeen

- BGT
- Kadastrale gegevens

Bestaand

- Locatie profiel
- Bestaande raster

Opruimen

- Rooien beplanting

Nieuw

- Aanleggen natuurvriendelijke oever
- Insteek ontgraving
- Werkgrens

KLIC

- Buisleiding gevaarlijke inhoud
- Datatransport
- Laagspanning
- Middenspanning
- Gas lage druk
- Water

Profielen

- Bestaand maaiveld
- Ontgravingslijn met taludhelling
- Waterpeil 0.52m - N.A.P.
- Kadastrale grens
- Handhaven stortsteen
- Handhaven damwand
- Herstel palenrij
- Handhaven raster
- Verwijderen raster
- Ontgraven tot -1.12m N.A.P.
- Handhaven bomen
- Rooien bomen
- Controlelijn kering (1:3)

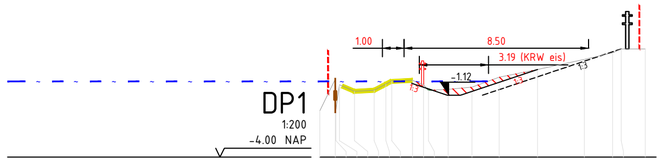

DP1

1:200
-4.00 NAP

Afstand	0.00	0.71	0.75	0.91	1.60	1.51	2.05	3.32	4.28	4.79	5.01	5.92	7.02	8.27	10.04	12.20	13.50	13.90	15.01
Hoogte Maaiveld	-1.87	-0.42	-1.80	-0.67	-0.98	-0.72	-0.64	-0.49	-0.47	-0.67	-0.92	-0.88	-0.78	-0.32	0.03	0.50	0.81	0.98	0.98

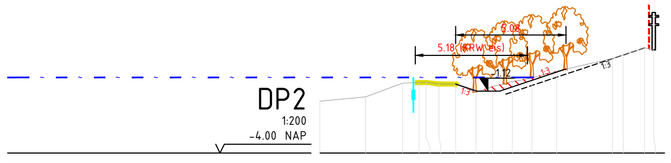

DP2

1:200
-4.00 NAP

Afstand	0.00	2.12	3.82	4.58	4.91	5.50	6.27	7.21	7.96	8.89	9.78	10.93	13.49	13.99	14.97	15.40
Hoogte Maaiveld	-1.62	-1.42	-0.78	-0.75	-0.75	-0.82	-0.82	-1.20	-0.94	-0.71	-0.54	-0.23	0.36	0.53	0.84	0.76

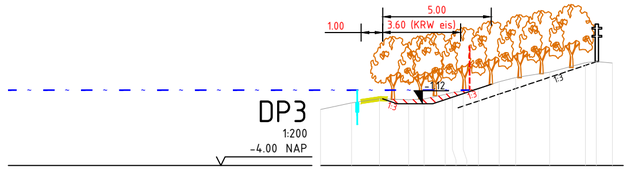

DP3

1:200
-4.00 NAP

Afstand	0.00	1.43	2.71	4.06	4.77	5.35	6.07	6.57	7.28	8.23	9.00	10.56	12.21	12.72	13.46
Hoogte Maaiveld	-1.42	-1.11	-0.92	-0.96	-0.93	-0.72	-0.63	-0.57	-0.44	-0.14	0.06	0.31	0.74	0.80	0.73

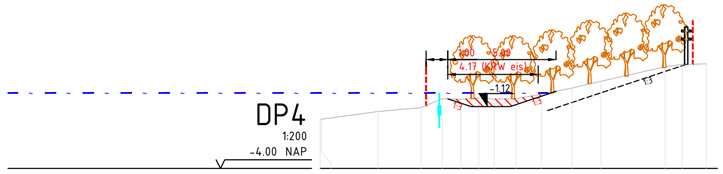

DP4

1:200
-4.00 NAP

Afstand	0.00	0.06	2.67	4.64	5.63	6.48	7.32	8.03	9.04	10.20	11.61	12.95	15.91	16.69	17.81
Hoogte Maaiveld	-1.75	-1.73	-1.38	-1.20	-0.78	-0.81	-0.76	-0.80	-0.79	-0.59	-0.29	0.02	0.69	0.79	0.82

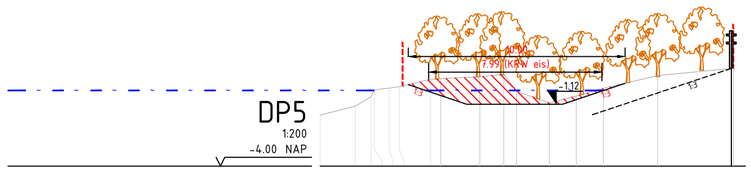

DP5

1:200
-4.00 NAP

Afstand	0.00	1.62	2.35	2.49	3.18	3.66	5.09	6.34	7.36	8.46	9.06	10.56	11.81	13.06	15.56	19.06
Hoogte Maaiveld	-1.65	-1.24	-0.81	-0.49	-0.41	-0.34	0.00	0.03	0.115	-0.11	-0.555	-1.09	-0.77	-0.42	0.165	0.51

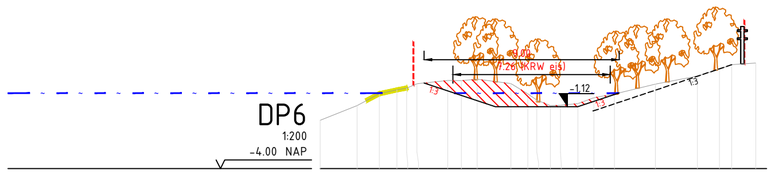

DP6

1:200
-4.00 NAP

Afstand	0.00	1.70	2.72	3.54	3.99	4.46	5.89	6.51	7.24	8.79	9.57	9.99	10.61	11.08	11.89	12.63	13.57	15.46	17.40	18.41	18.98	20.09
Hoogte Maaiveld	-1.78	-1.10	-0.55	-0.37	-0.29	-0.09	0.07	0.05	0.12	-0.08	-0.56	-0.84	-1.10	-1.08	-1.00	-0.73	-0.57	-0.11	0.26	0.58	0.79	0.87

Maten in meters
Materiaalmaten in millimeters
Hoogtematen t.o.v. N.A.P.

Europees Landbouwfonds voor Plattelandsontwikkeling: Europa investeert in zijn platteland

Project
KRW Rietoevers OW.13803

Onderdeel
Nije Feart

Opdrachtgever
Wetterskip Fryslân

Versie	Wijziging	Datum	Getekend	Gezien
C1	Concept	10-10-2019	RZ	AV
C2	Concept	11-03-2020	RZ	AV
D1	Definitief	08-04-2020	RZ	AV

Projectnummer OW.13803	Formaat A2
Schaal 1:2500/1:200	Inventarisatiedatum Juli 2019
Tekeningnummer 7-1	Bijlagenummer
Getekend RZ	Datum aanmaken 16-07-2019

Definitief

FilenaamP:\7071.35 OW.13803 KRW oevers boezemkanalen\AutoCad\200323-RZ-7071.35-Inrichtingstekening-D1.dwg