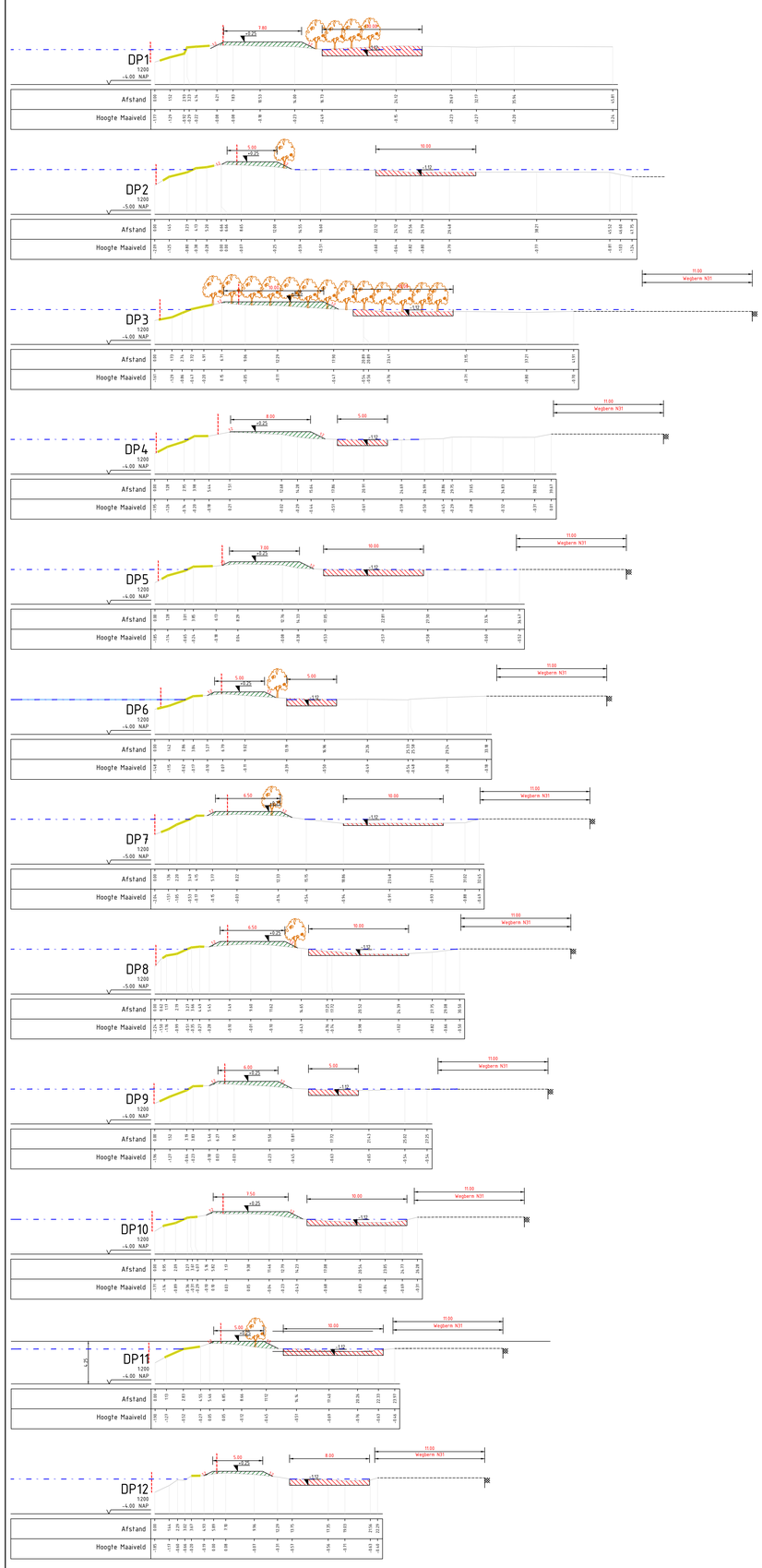

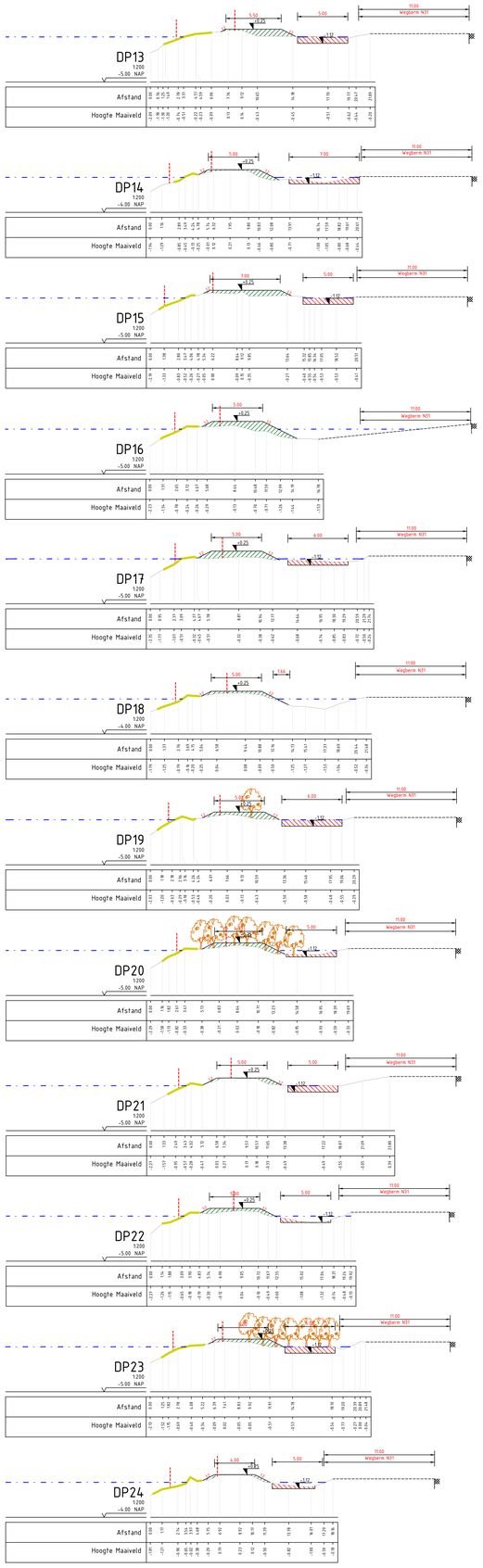

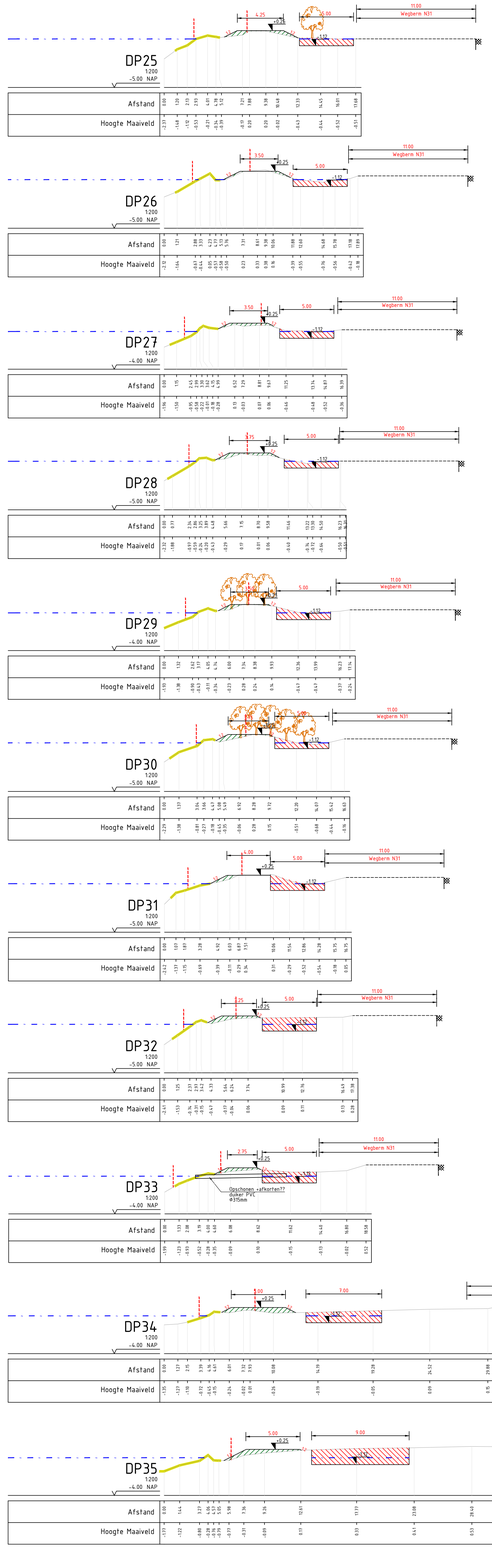

Verklaring

Profielen

- Bestaand maaiveld
- Ontgravingslijn
- Waterpeil 0.52m - N.A.P.
- Kadastrale grens
- Handhaven stortsteen
- Ontgraven tot -1.12m N.A.P.
- Aanvullen
- Rosien beplanting
- Kant weg (N31)

0 2 4 6 8 10m
1:200

Maten in meters
Materiaalmaten in millimeters
Hoogtematen t.o.v. N.A.P.

Europees Landbouwfonds voor Plattelandsontwikkeling: Europa investeert in zijn platteland

Project
KRW Rietoevers OW.13803

Onderdeel
Van Harinxmakanaal (12.5d) - Profielen

Opdrachtgever
Wetterskip Fryslân

Versie	Wijziging	Datum	Getekend	Gezien
C1	Concept	10-10-2019	RZ	AV
C2	Concept	11-03-2020	RZ	AV
D1	Definitief	08-04-2020	RZ	AV

Projectnummer: OW.13803	Formaat: A0-A1
Schaal: 1:200	Inventarisatiedatum: Juni 2019
Tekeningnummer: 9-2	Bijlagenummer:
Getekend: RZ	Datum aanmaken: 27-06-2019

Definitief