



Ontwerpbesluit Compensatie herplantplicht

De gemeente West Betuwe
T.a.v. de heer M. Borowski
Postbus 112
4190CC GELDERMALSEN

Datum
12 mei 2020

Zaaknummer
2020-006781

Onderwerp
Verlenen ontheffing Wet
natuurbescherming

Inlichtingen bij
Provincieloket
026 359 99 99
post@gelderland.nl

Blad
1 van 5

Locatie houtopstand
Schoutensteeg 6 te Herwijnen

Locaties herplant
Ten westen van Schoutensteeg 6 te Herwijnen

Geachte heer Borowski,

Hierbij ontvangt u een ontwerpbesluit over bovengenoemde aanvraag.

Ontwerpbesluit

Wij verlenen u deze ontheffing. Aan de ontheffing zijn voorschriften verbonden.

U ontvangt nu het ontwerpbesluit. U mag pas met de activiteiten beginnen als u het definitieve besluit heeft ontvangen.

Wij publiceren dit ontwerpbesluit op www.overheid.nl. Belanghebbenden kunnen op dit besluit reageren door middel van het indienen van een zienswijze.

Wilt u een zienswijze indienen? Dat kan schriftelijk via Gedeputeerde Staten van Gelderland, Postbus 9090, 6800 GX Arnhem of digitaal via post@gelderland.nl.

De bijlagen zijn onderdeel van dit besluit

Bijlage 1 bevat een toelichting op ons besluit en bijlage 2 bevat een toelichtende kaart. Ook zijn de voorschriften van dit besluit beschreven in de bijlage. Neem de bijlage(n) goed door.

Markt 11 | 6811 CG Arnhem
Postbus 9090 | 6800 GX Arnhem

026 359 99 99
post@gelderland.nl
www.gelderland.nl

BNG Bank Den Haag
NL74BNGH0285010824
BIC-code BNG Bank: BNGHNL2G

Btw-nummer: NL001825100.B03
KvK-nummer: 51468751



provincie
Gelderland

Datum

12 mei 2020

Zaaknummer

2020-006781


Blad

2 van 5

Meer informatie

Heeft u nog vragen? Kijk daarvoor op [gelderland.nl](http:// gelderland.nl). U kunt ook contact opnemen met het Provincieloket via telefoonnummer 026 359 99 99. Houdt u het zaaknummer van deze brief bij de hand. We kunnen u dan sneller helpen.

Met vriendelijke groet,
namens Gedeputeerde Staten van Gelderland,



Hans Boerdam
Teammanager Vergunningverlening

Documentnummer(s) inzage stukken:

03196364

Bijlagen

Bijlage 1 – voorschriften en toelichting

Bijlage 2 - kaarten

BIJLAGE 1**1 Voorschriften**

Aan deze ontheffing verbinden wij de volgende voorschriften:

1. Op het compensatieperceel wordt els en eik geplant, op een zodanige wijze dat de aanplant na tien jaar een gesloten kronendak kan vormen;
2. De bomen moeten uiterlijk op 31 december 2020 zijn aangeplant op het compensatieperceel;
3. Indien de aanplant na drie jaar niet is aangeslagen, dan bent u verantwoordelijk voor het onverwijld vervangen van de niet aangeslagen aanplant, conform voorschrift 1.

2 Toelichting**2.1 Samenvatting aanleiding**

Op 15 april 2020 is een ontheffing aangevraagd voor het uitvoeren van de herplantplicht houtopstanden op een andere locatie. Op 19 januari 2016 is een kapmelding gedaan voor het kappen van 27 are eiken en elzen (zaaknummer KAP/06/16/028) ter plaatse van Schoutensteeg 6 te Herwijnen, achter de renbaan van Rijvereniging Tielerwaard West. De herplant van deze bomen gebeurt op een andere locatie dan de oorspronkelijke kaplocatie, aangezien op de kaplocatie een gebouw en een rijbak zijn gerealiseerd. De herplant grenst aan dezelfde houtopstand als waar de kap plaats heeft gevonden.

Gegevens gevelde houtopstand:

Boomsoort	Els en eik
Kadastrale gegevens	Gemeente Herwijnen, sectie U, nummer 1550
Plaatselijke benaming	Schoutensteeg 6 te Herwijnen, ter plekke van het verenigingsgebouw van Rijvereniging Tielerwaard West te Herwijnen
Oppervlakte	27 are

Een kaart is opgenomen in bijlage 2.

Datum

12 mei 2020

Zaaknummer

2020-006781

Blad

4 van 5

Gegevens herplant houtopstand

Boomsoort	Els en eik
Kadastrale gegevens	Gemeente Herwijnen, sectie U, nummer 1658
Plaatselijke benaming	Ten westen van Schoutensteeg 6 te Herwijnen, achter het verenigingsgebouw van Rijvereniging Tielerwaard West te Herwijnen
Oppervlakte	27 are

Een kaart is opgenomen in bijlage 2.

2.2 Motivering

Uw aanvraag is getoetst aan de criteria die zijn genoemd in de Omgevingsverordening Gelderland.

Conclusie

Wij verlenen u toestemming om de herplantplicht uit te voeren op een andere locatie, omdat het voldoet aan het gestelde in de Omgevingsverordening Gelderland, artikel 3.91, lid 1c:

- de houtopstand geveld wordt of teniet gaat ter uitvoering van een ruimtelijke ingreep in overeenstemming met een onherroepelijk bestemmingsplan.

De ontheffing kan om deze reden worden verleend.

Andere wetten en regels van toepassing?

Soms gelden in de betreffende gemeente ook andere wetten en regels. Denk bijvoorbeeld aan gemeentelijke verordeningen of bestemmingsplannen. Het is belangrijk dat u zelf onderzoekt of er inderdaad andere wetten en regels gelden. De provincie is hiervoor niet aansprakelijk.

3 Juridische grondslagen**Voor dit besluit gelden:**

Wet natuurbescherming, artikel 4.5, eerste lid;
Omgevingsverordening Gelderland, artikel 3.91 lid 1 en 2
Algemene wet bestuursrecht afdeling 3.4.

Datum
12 mei 2020



Zaaknummer
2020-006781

Blad
5 van 5

BIJLAGE 2: Kaarten ligging gekapte en te herplanten houtopstanden

Kaart 1: Luchtfoto van locatie van gekapte houtopstand en de voorgenomen herplantlocatie.



 Aanplant op perceel: kadastraal perceel: Gemeente Heerjagen, sectie U, nr. 1658
 Bomen verwijderd op perceel: kadastraal perceel: Gemeente Heerjagen, sectie U, nr. 1550

Verwijderd: ca. 2700m² bos (Eik en Eiken)
Aanplanten: ca. 2700m² bos (Eik en Eiken)

30 m

