

Projectplan Gogerpolder

Situatie maatregel GOG-M2



Legenda

Stuw

- stuw (gerealiseerd)
- stuw (planvorming)
- stuw (buiten bedrijf)

Dam

- dam (status onbekend)
- dam (gerealiseerd)
- dam (te verwijderen)
- dam (planvorming)
- dam (buiten bedrijf)
- dam (niet meer aanwezig)

Duiker

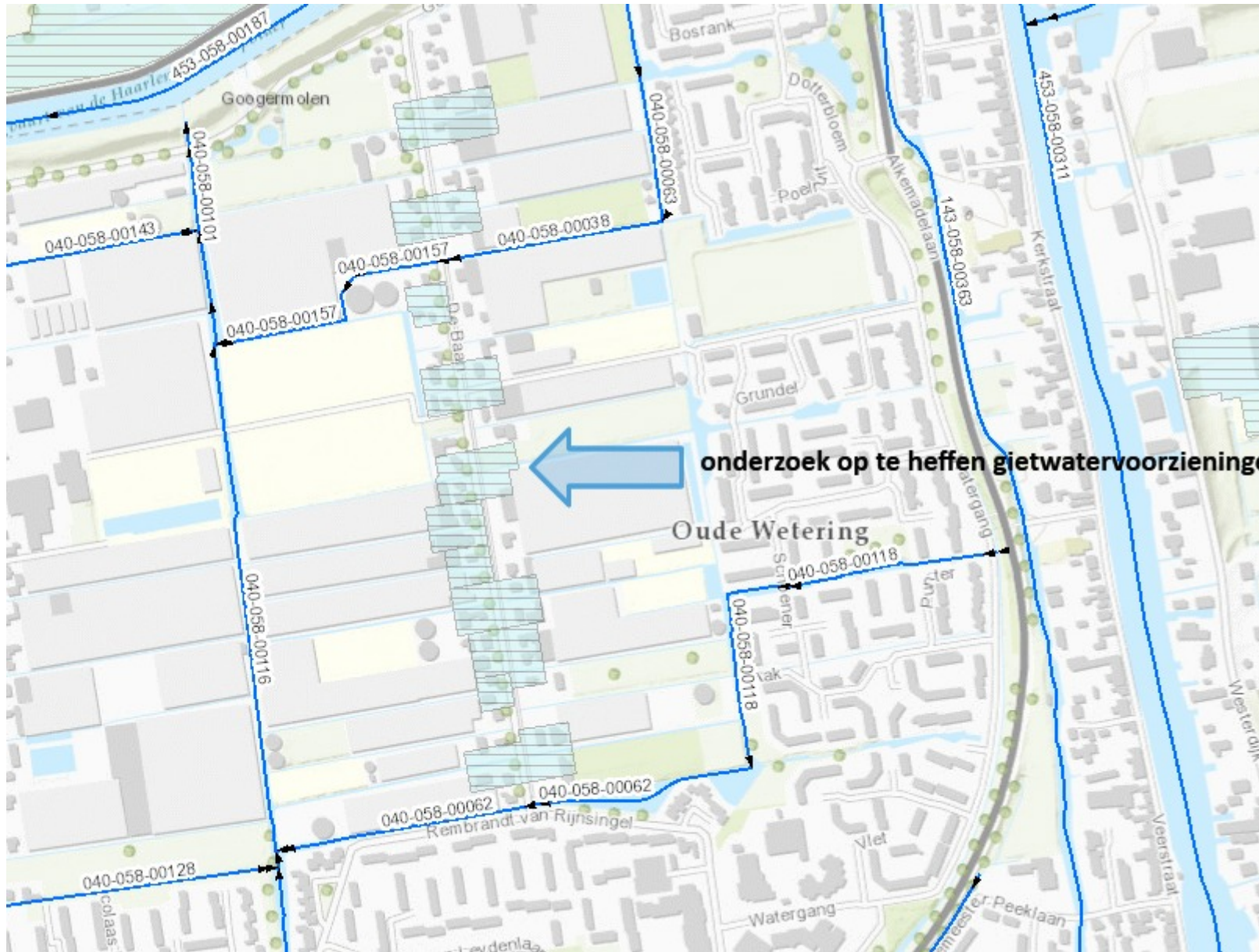
- duiker (gerealiseerd)
- duiker (planvorming)
- duiker (buiten bedrijf)

- Watergang primair (as)
- Watergang overig (as)
- Grens Rijnland (formeel)
- Topo



Projectplan Gogerpolder

Maatregel GOG-M3



Legenda

- + Watergang primair (as)
- ▭ Grens Rijnland (formeel)
- ▭ Vergunde peilafwijking
- Topo



Projectplan Gogerpolder

Maatregel GOG-M4



Legenda

Duiker

— duiker (gerealiseerd)

— duiker (planvorming)

— duiker (buiten bedrijf)

— Watergang primair (as)

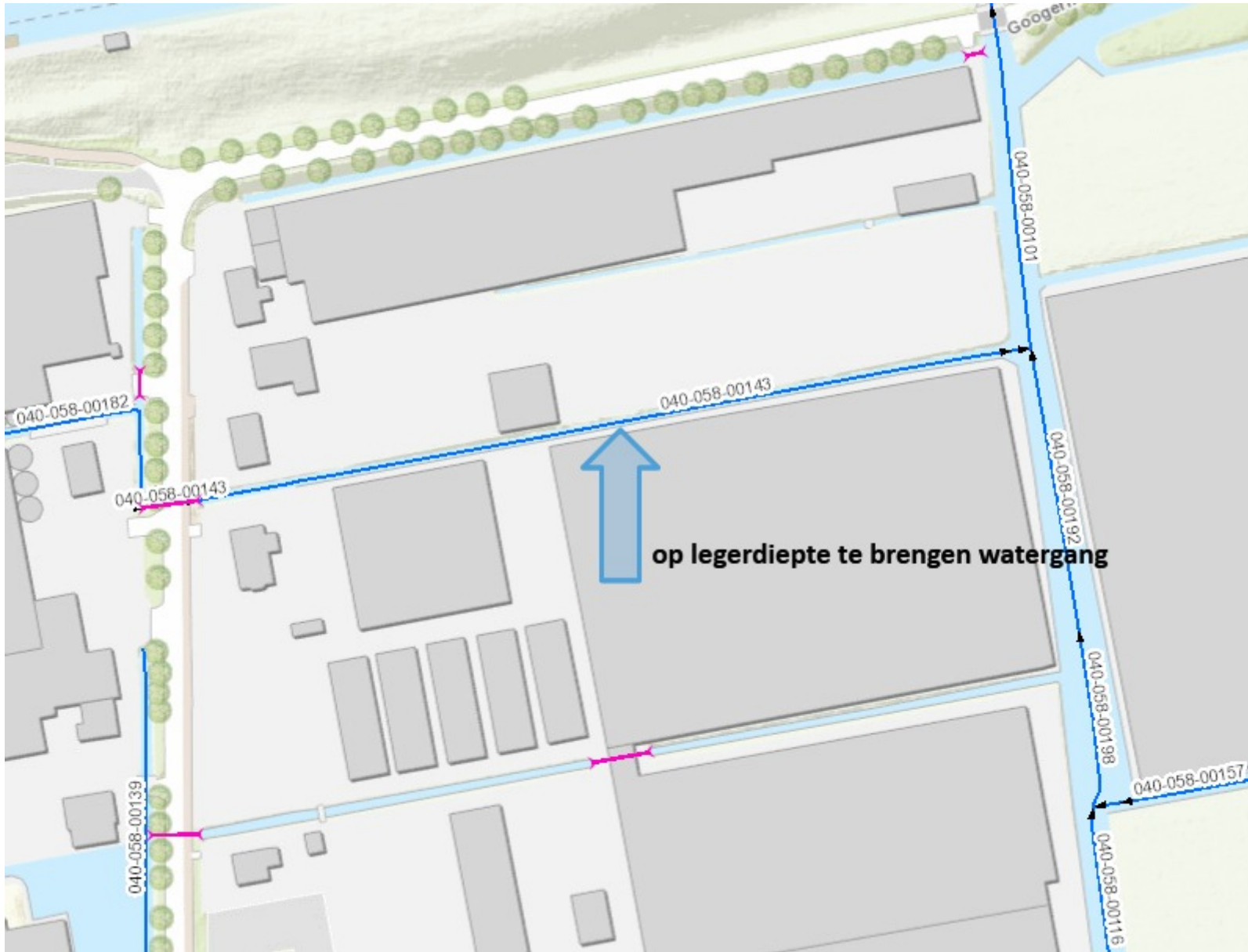
■ Grens Rijnland (formeel)

Topo



Projectplan Gogerpolder

Maatregel GOG-M5



Legenda

- Duiker
 - duiker (gerealiseerd)
 - duiker (planvorming)
 - duiker (buiten bedrijf)
- Watergang primair (as)
- Grens Rijnland (formeel)
- Topo



Projectplan Gogerpolder

Maatregel GOG-M6



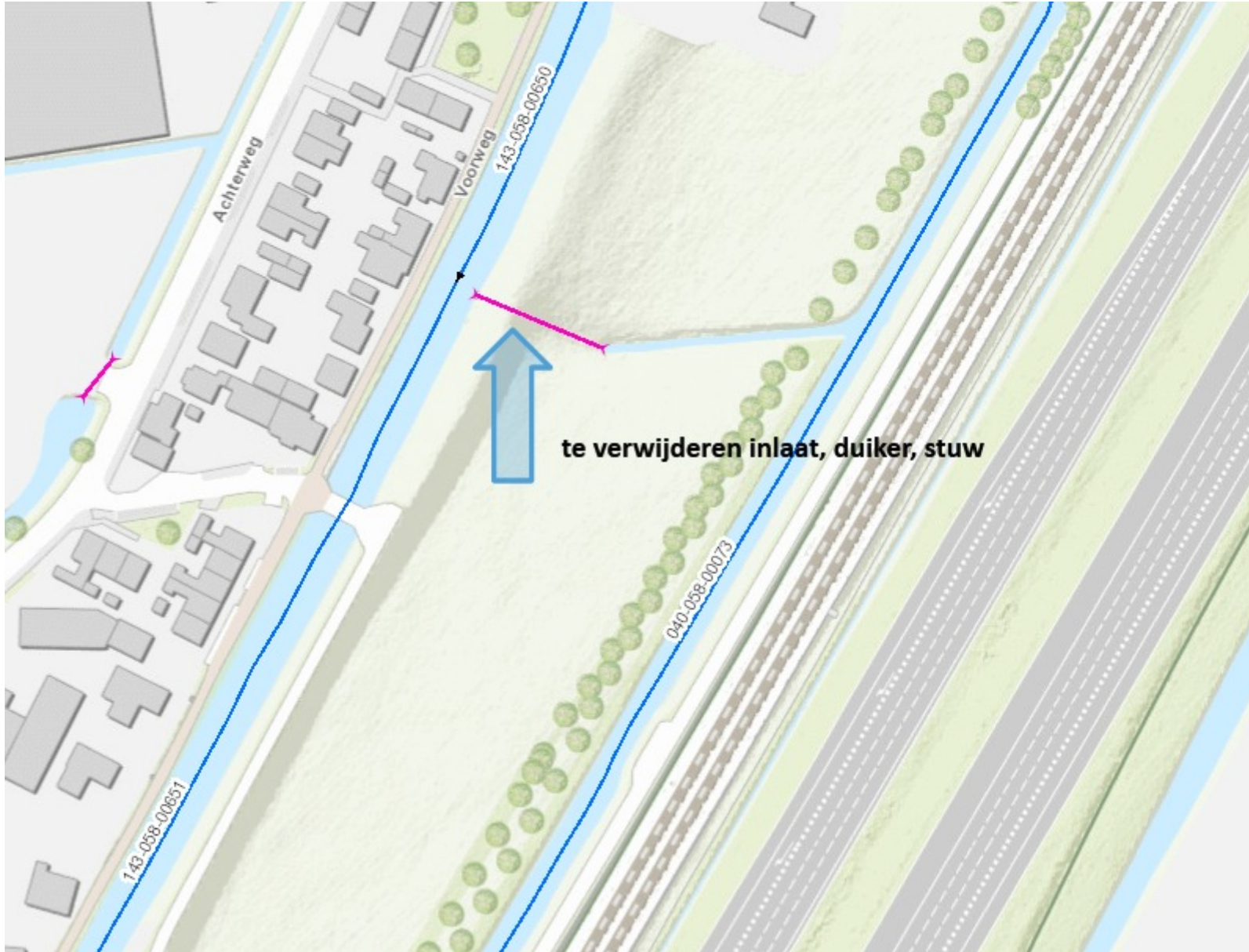
Legenda

- Duiker
 - duiker (gerealiseerd)
 - duiker (planvorming)
 - duiker (buiten bedrijf)
- Watergang primair (as)
- Grens Rijnland (formeel)
- Topo



Projectplan Gogerpolder

Maatregel GOG-M7



Legenda

Duiker

— duiker (gerealiseerd)

— duiker (planvorming)

— duiker (buiten bedrijf)

— Watergang primair (as)

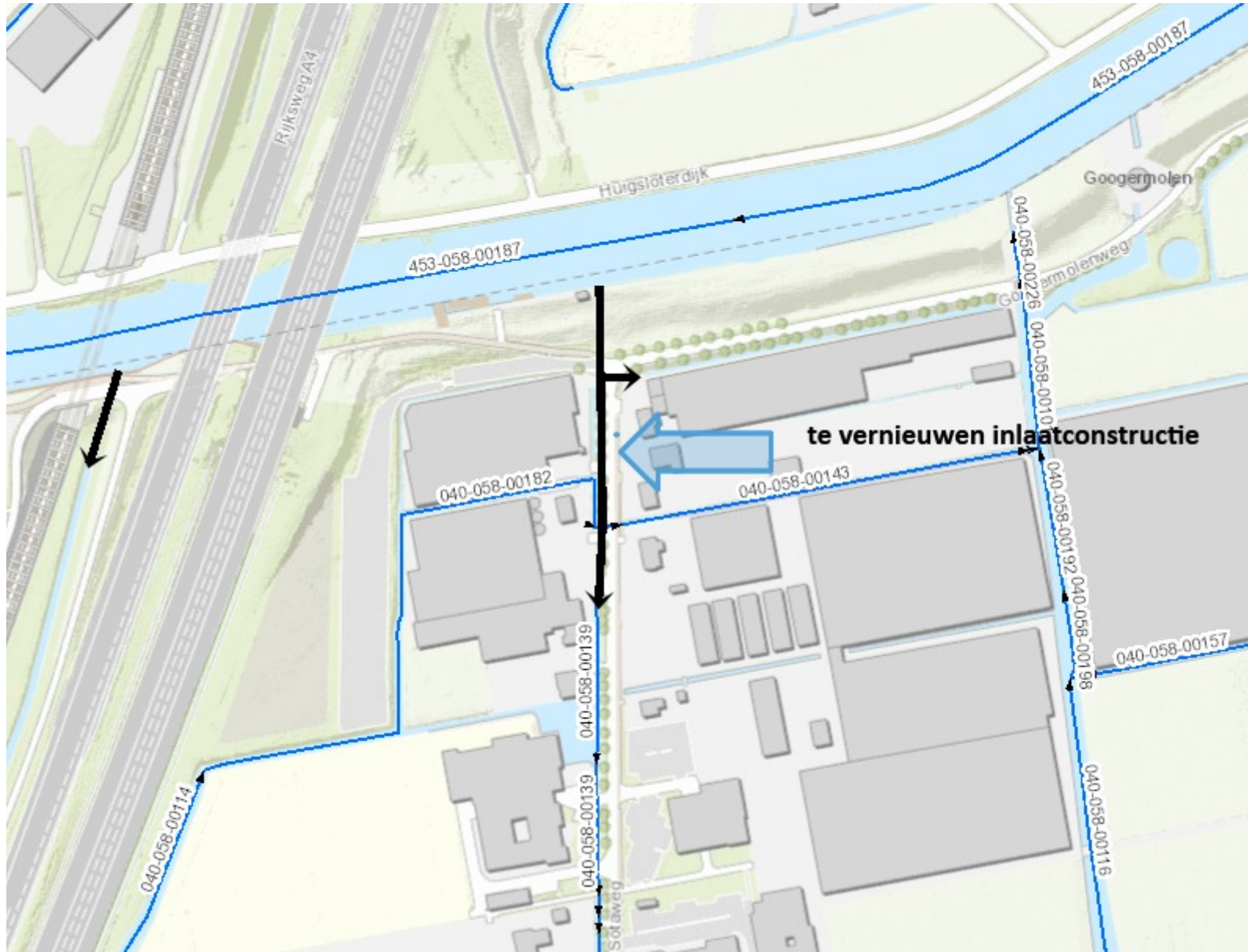
■ Grens Rijnland (formeel)

Topo



Projectplan Gogerpolder

Maatregel GOG-A1



Legenda

Inlaat

→ inlaat (gerealiseerd)

→ inlaat (planvorming)

→ inlaat (buiten bedrijf)

— Watergang primair (as)

▭ Grens Rijland (formeel)

Topo



