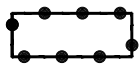



## LEGENDA



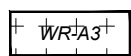
Plangebied

### Enkelbestemmingen




Wonen

### Dubbelbestemmingen



Waarde - Archeologie 3

### Bouwvlakken

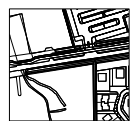


bouwvlak

### Maatvoeringen



maximum goothoogte (m)  
maximum bouwhoogte (m)



ondergrond



## Verbeelding

Bestemmingsplan "Galgeweg 9a te Vlissingen"



Gemeente: Vlissingen  
 IMRO-code: NL.IMRO.0718.BPWD02-VG01  
 Tekening nr: 1-A

voorontwerp: .....  
 ontwerp: .....  
 vastgesteld: 16-04-2020  
 onherroepelijk: .....

datum: 21-04-2020  
 getekend: FH  
 schaal: 1:500  
 formaat: A4