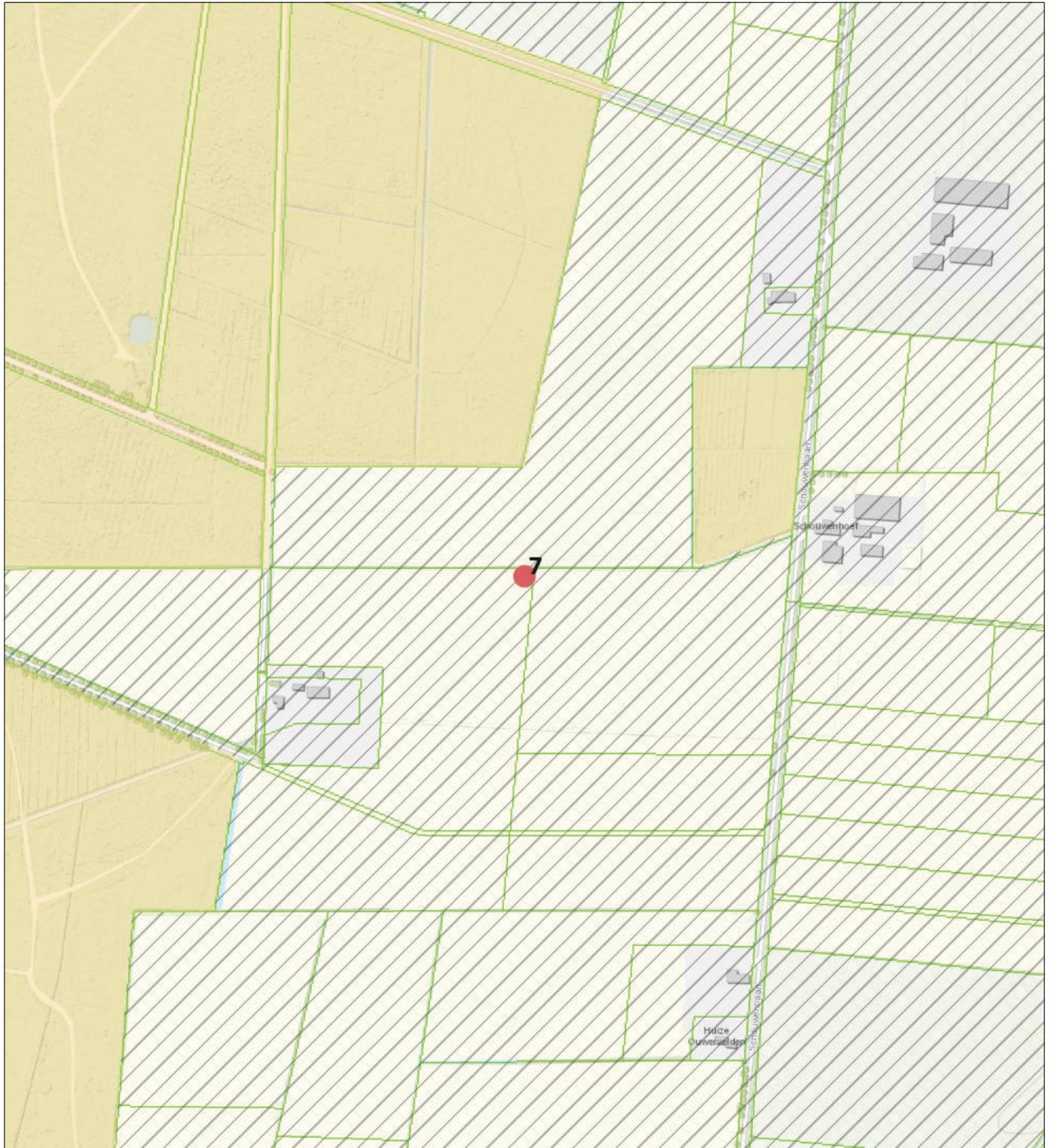








## Tekening bij Watervergunning grondwateronttrekking beregning



-  Attentiongebied
-  Beperkt beschermd gebied
-  Volledig beschermd gebied
-  enclave BE
-  Invloedsgebied
-  Percelen

### Kenmerken v/d vergunning:

Registratienummer:  
26507

Coördinaten put:  
X: 85903  
Y: 387029



**Proces:**  
Vergunningen

**Datum:** 21-04-2020

**Teknr.:** 26507-7

**Schaal:** 1:5,000

