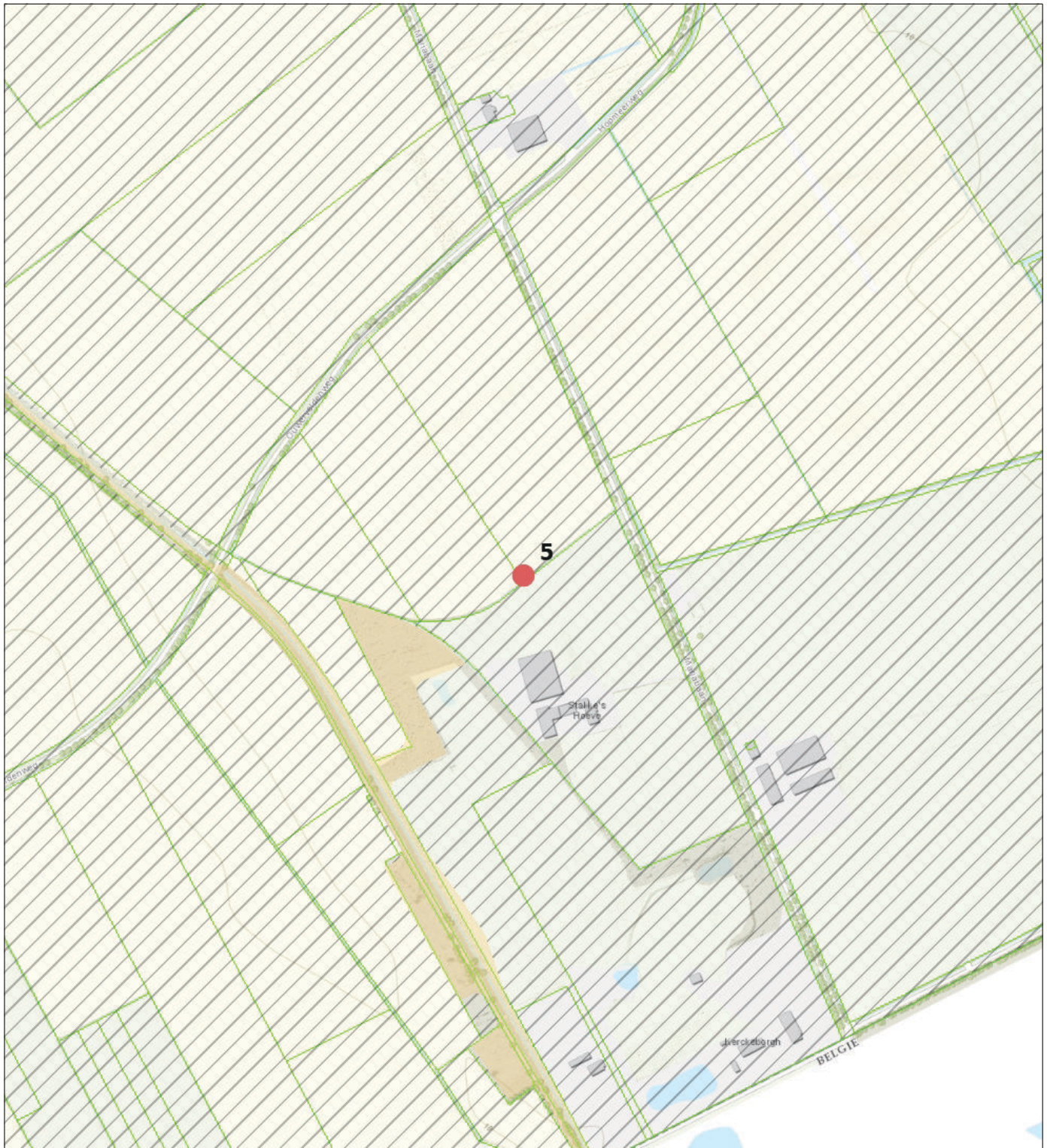








Tekening bij Watervergunning grondwateronttrekking beregning



-  Attentiegebied
-  Beperkt beschermd gebied
-  Volledig beschermd gebied
-  enclave BE
-  Invloedsgebied
-  Percelen

Kenmerken v/d vergunning:

Registratienummer:
26507

Coördinaten put:
X: 88065
Y: 386964



Proces:
Vergunningen

Datum: 21-04-2020

Teknr.: 26507-5

Schaal: 1:5,000

