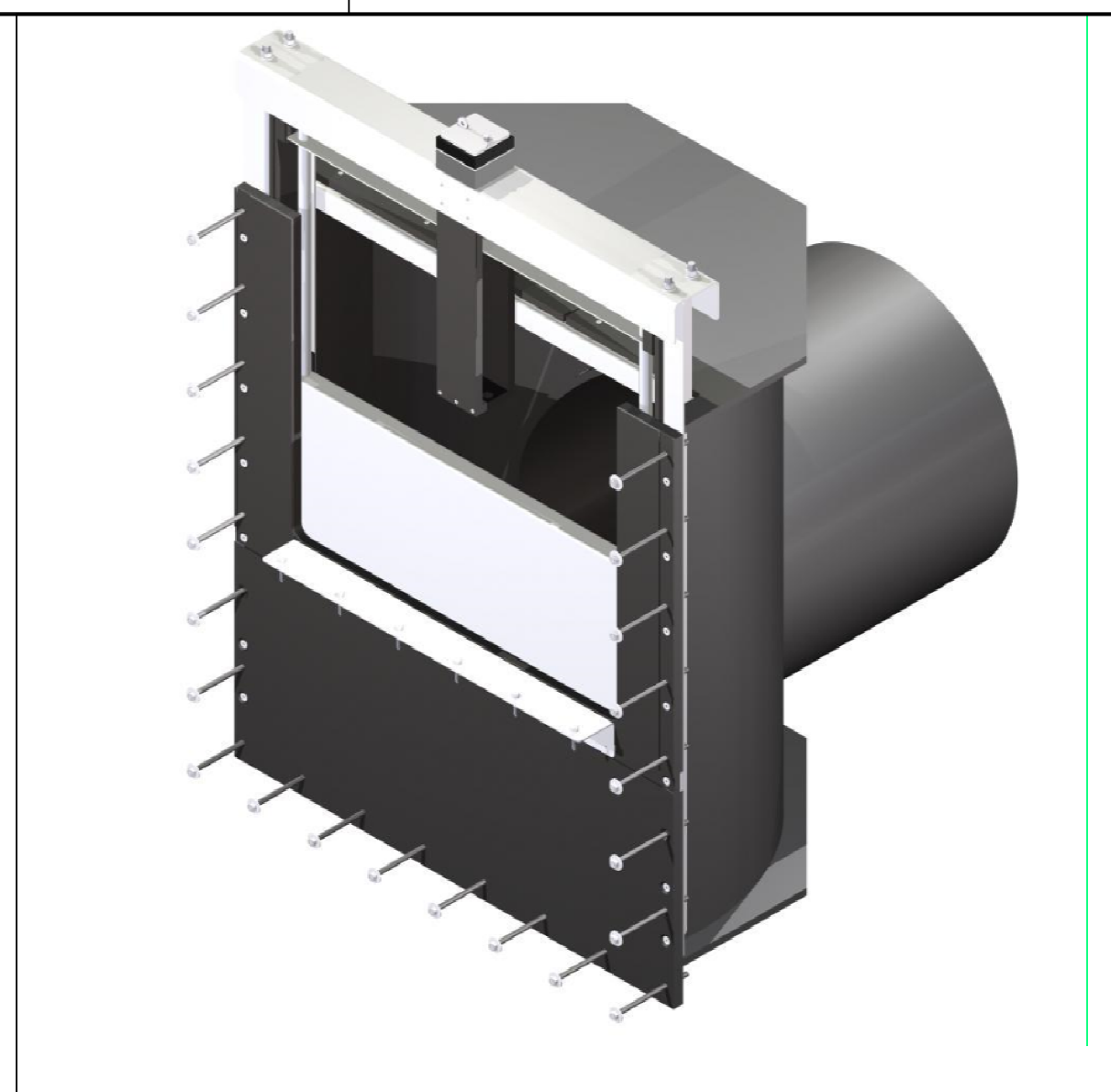
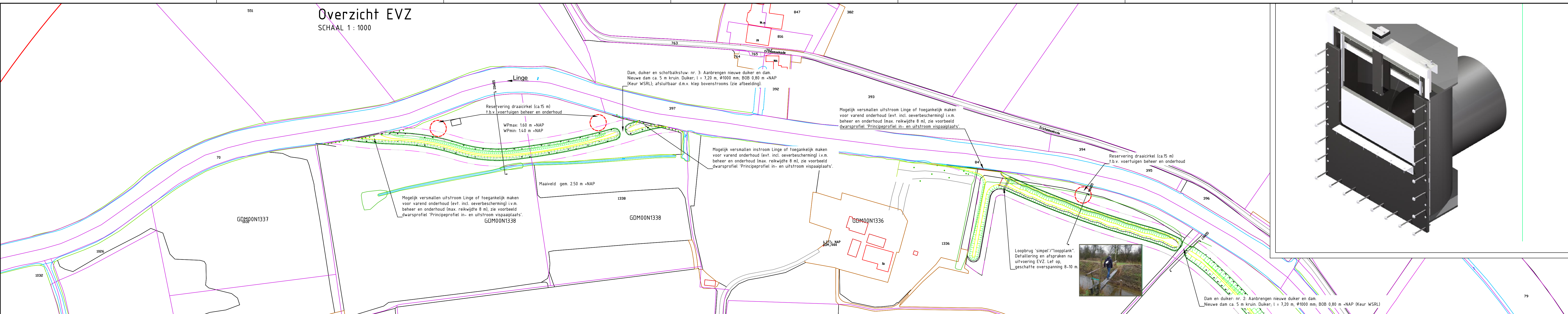
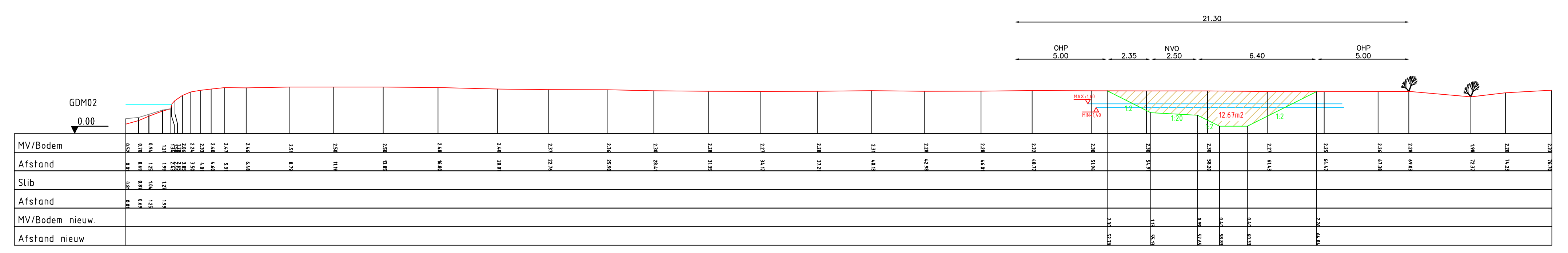


# Overzicht EVZ

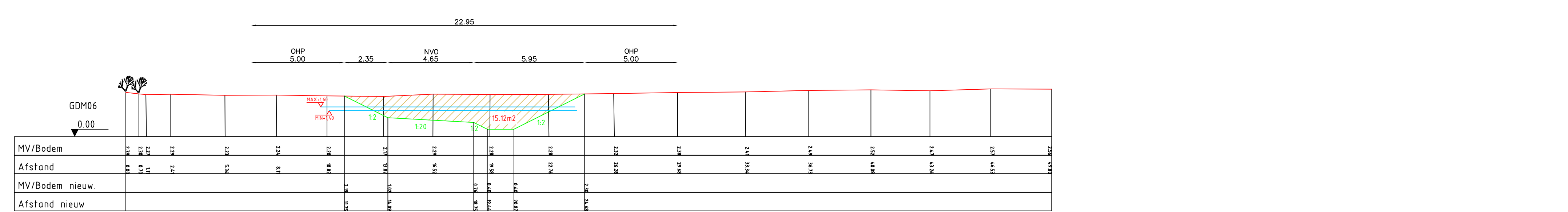
SCHAAL 1 : 1000



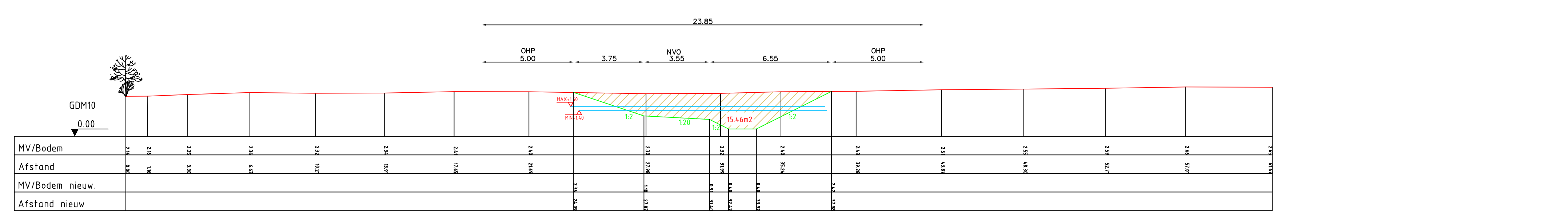
Principeprofiel 1 - Vispaaiplaats, (breedte, bodembreedte en talud variabel)



Principeprofiel 2 - Vispaaiplaats, (breedte, bodembreedte en talud variabel)



Principeprofiel 3 - Vispaaiplaats, (breedte, bodembreedte en talud variabel)



## BESTAANDE SITUATIE

- Insteek
- Kadastrale grens
- Bebouwing
- Stroomrichting

## OVERZICHT

- Plangrens (2,2 ha.)
- Insteek
- Bodemprofiel
- Duiker (+ dam) nieuw
- Profiel uitgewerkt
- Taludarcering

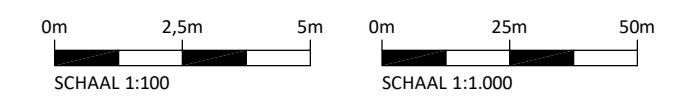
## PROFIELEN

- Bestaand maaiveld
- Nieuw bodemprofiel
- Water
- Ontgraven
- Hoogte
- Peil

## BEPALINGEN BIJ VO

Bepalingen bij tekening:

- \*Herstel oever- en vaarwegbescherming (bagger): In geval van afkalving van de oevers en/of overmatig dichtslibben van de hoofdwatergang (door ontbreken oeverbescherming), komen de herstelwerkzaamheden ten laste van de perceel eigenaar.
- \*\* Herstel OHP en NVO (bagger): In geval van schade aan de onderhoudsstrook en/of oevers door vee, komen de herstelwerkzaamheden ten laste van de perceel eigenaar,



Project: 100424 EVZ SOK Gelderland  
 EVZ Geldermalsen Westervoort

Waterschap Rivierland  
 Postadres: De Bonteloop 1, postbus 599, 6800 AK, Tel: (0444) 64 9030, E-mail: www.waterschaprivierland.nl

Onderdeel: Def. ontwerp 'Vispaaiplaats' - Eenheden in meters  
 Projectnr.: 100424 Datum: 19-03-2020 Blad: 1 van 1  
 Geleend: R.M./D.v.W. Status: Definitief  
 Gecontroleerd: Versie: 1.0  
 Bevestigd: Schaal: 1:50 - 1:1000  
 Tekening: EVZ\_Geldermalsen\_DEF-SIT+PR Formaat: A3