








Peil:
febr- nov: NAP -4,00 m
dec- jan: NAP -3,60 m

Legenda

-  Gemaal
-  Stuw
-  Duiker
-  Polderwater
-  Begrenzing peilgebied
-  Ondergrond
- KRZ8  Code peilgebied
- 0,47  Peil (in m NAP)
-  Peilschaal



 De Delfland waterbeheersingsbedrijf van	Postbus 3061 2601 DB Delft	Telefoon : (015) 260 81 08 www.hhdelfland.nl twitter.com/hhdelfland
	Peilenkaart peilgebied KRZ8 Zuidplas Kraaiennest	
Formaat : A3	Opgesteld op : 28-11-2019	
Schaal : 1:2.000	Datum : Revisie datum :	
Topografische ondergrond: © De auteursrechten en databankrechten zijn voorbehouden aan de Topografische Dienst Kadaster, Emmen, 2008	Getekend : SR	
Tekeningsnummer : PBS2020KRZ8		