Detail EVZ Bergharen

SCHAAL 1 : 500

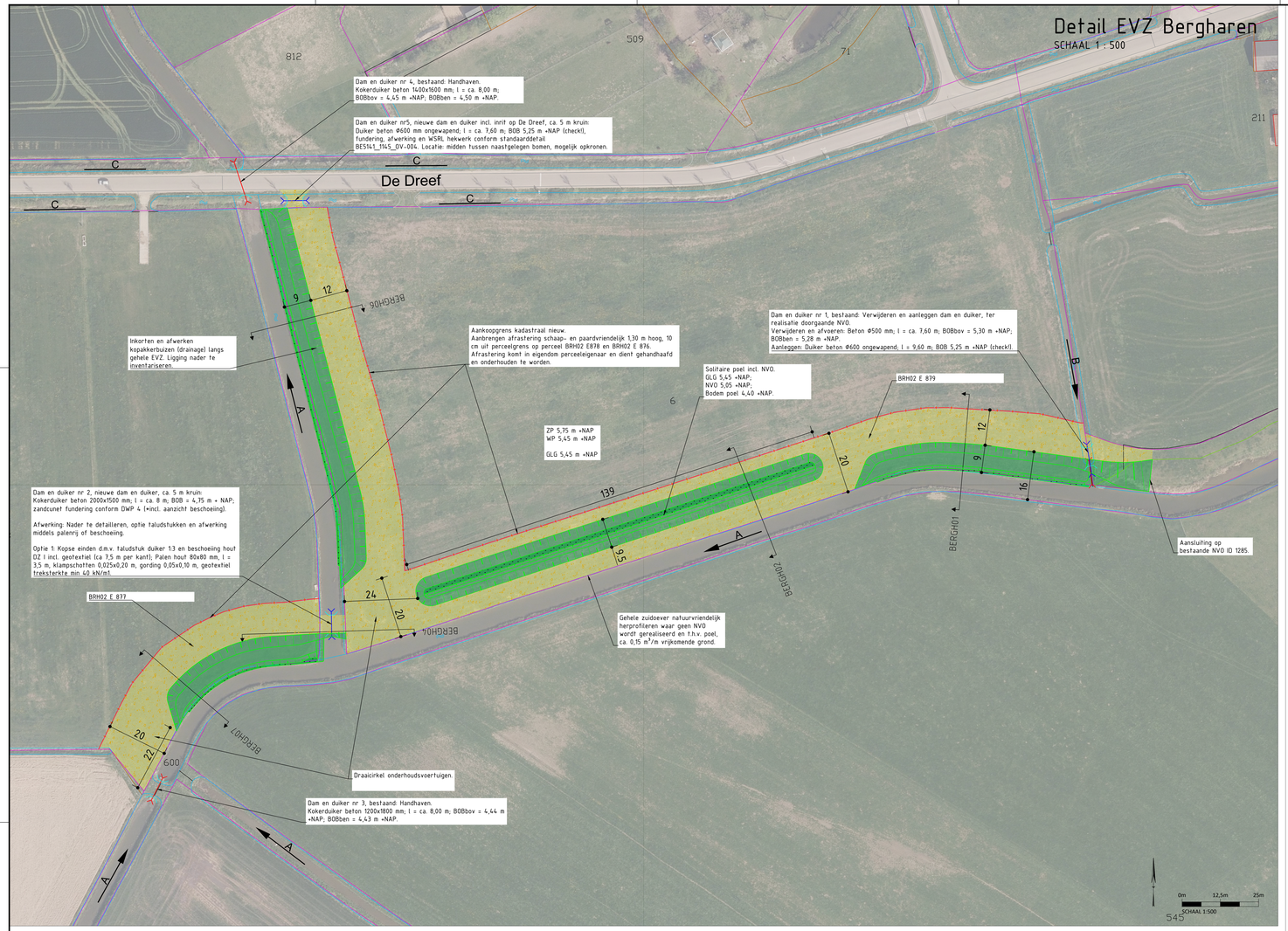

Dwarsprofielen

SCHAAL 1 : 100

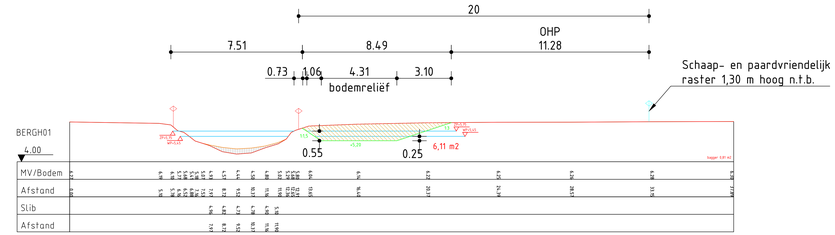

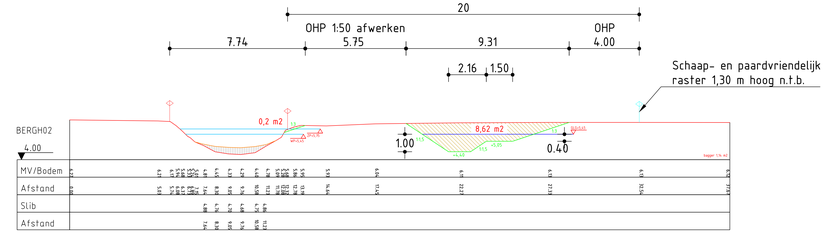

*Aanzicht afwerking optie 1, beschoeiing; palen DZ I 80x80 mm
lengte 3,5 m h.o.h 0,4 m, 2x klampschot DZ I 800x32 mm incl. geotextiel,
gording DZ I 40x100 mm , incl RVS bevestigingsmiddelen. Hoogte bepalen a.d.h.v.
wel/geen taludstuk als eindstuk kokerduiker.

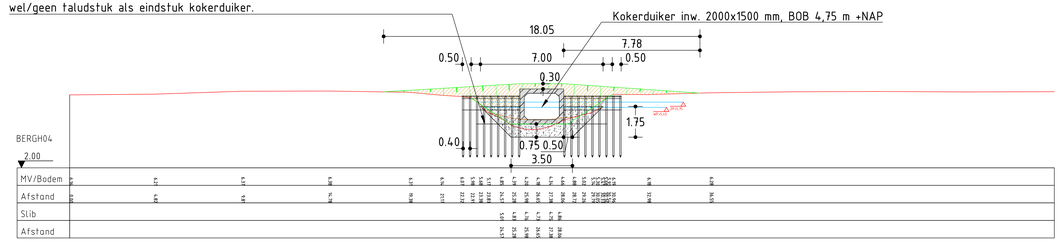

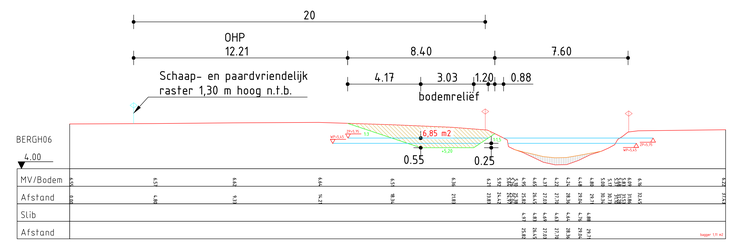

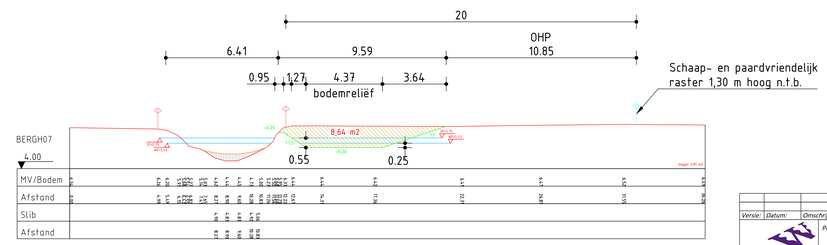

Overzicht

SCHAAL 1 : 5000

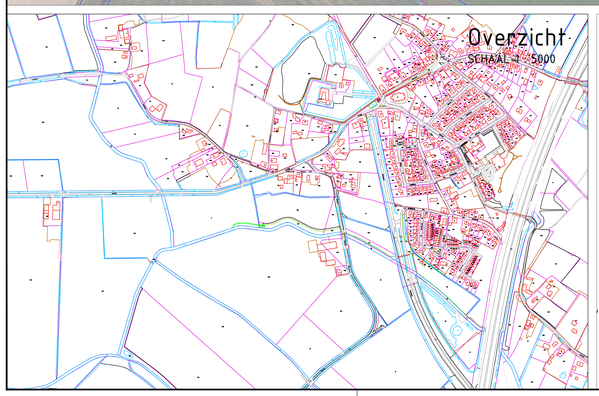

BESTAANDE SITUATIE

- Insteek
- Bebouwing
- Stroomrichting

OVERZICHT

- Insteek- en bodemlijn
- Taludarcering
- Kadastrale grens nieuw
- OHP WSRL
- Plasdras zone
- Afrastering
- Duiker bestaand ingemeten
- Duiker nieuw
- Dam
- Profiel uitgewerkt

PROFIELEN

- Bestaand maaiveld
- Nieuw bodemprofiel
- Baggerprofiel
- Water
- Kadastrale grens nieuw/bestaand
- Peil
- Ontgraven
- Baggerlaag

Grond ontgraven EVZ Wijchen

Betreft	Lengte	DP I m³	DP II m³	DP gem m³	aantal m³	aanvoer/hergebruik m³
Aansluiting bestaande NVO	22	2		2	44,00	
NVO deel I	71,72	6,11		6,11	438,21	
Poel	134,8	8,62	9,46	9,04	1218,59	
NVO deel II	53,07	8,64		8,64	458,52	
NVO deel III	121,86	6,96	6,85	6,905	841,44	
Dam I	7,7	4			30,80	
Dam I - Zand	9,6	2				19,20
Dam I - Hergebruik grond	9,6	2				19,20
Dam II	8	3,69			29,52	
Dam II - Bagger	8	1,61			12,88	
Dam II - Zand	8	6,69				53,52
Dam II - Hergebruik grond	8	9,67				77,36
Dam V	7,2	2			14,40	
Dam V - Zand	7,2	2				14,40
Dam V - Hergebruik grond	7,2	2				14,40
				Totaal	2933	87

Versie:	Datum:	Omschrijving:	Getekend:	Gecontroleerd:

Waterschap Rivierenland
Bezoekadres: De Blomkwaeg 1, 4003 BX, Tiel
Postadres: postbus 199, 4000 AN, Tiel
Tel: 0344 64 90 90
URL: www.waterschaprivierenland.nl

Project: 100424 EVZ SOK Gelderland
EVZ Bergharen - BRH02 E 877/E 879

Onderdeel:	VO EVZ NVO & poel- Eenheden in meters		
Projecter:	100424	Datum:	Blad: 1 van: 1
Getekend:	R.M.	06-11-2019	Status: Definitief
Gecontroleerd:			Versie: 1.0
Besteker:	-		Schaal: 1:100 - 1:5000
Tekeningnr:	EVZ_Bergharen_VO_DEF+PR_v1.0		Formaat: A3L

Documentsoort: Tekening

Wettige eigenaar: Waterschap Rivierenland

Bestand: G:\Projecten\SOK\Gelderland\100424 EVZ Bergharen - BRH02 E 877-E 879\Tekening\Bergharen VO_DEF+PR_v1.0.dwg