LIEVENSE
adviseurs ingenieurs

Kaartbijlagen

Kaartbijlage 1A
Ontgravingskaart bovengrond (0-0,5 m-mv)

Kaartbijlage 1B
Ontgravingskaart tussenlaag (0,5-1,0 m-mv)

Kaartbijlage 1C
Ontgravingskaart ondergrond (1,0-2,0 m-mv)

Kaartbijlage 1D
Ontgravingskaart diepere ondergrond (2,0-4,0 m-mv)

Kaartbijlage 2A
Toepassingskaart bovengrond (0-0,5 m-mv)

Kaartbijlage 2B
Toepassingskaart tussenlaag (0,5-1,0 m-mv)

Kaartbijlage 2C
Toepassingskaart ondergrond (1,0-2,0 m-mv)

Kaartbijlage 2D
Toepassingskaart ondergrond (2,0-4,0 m-mv)

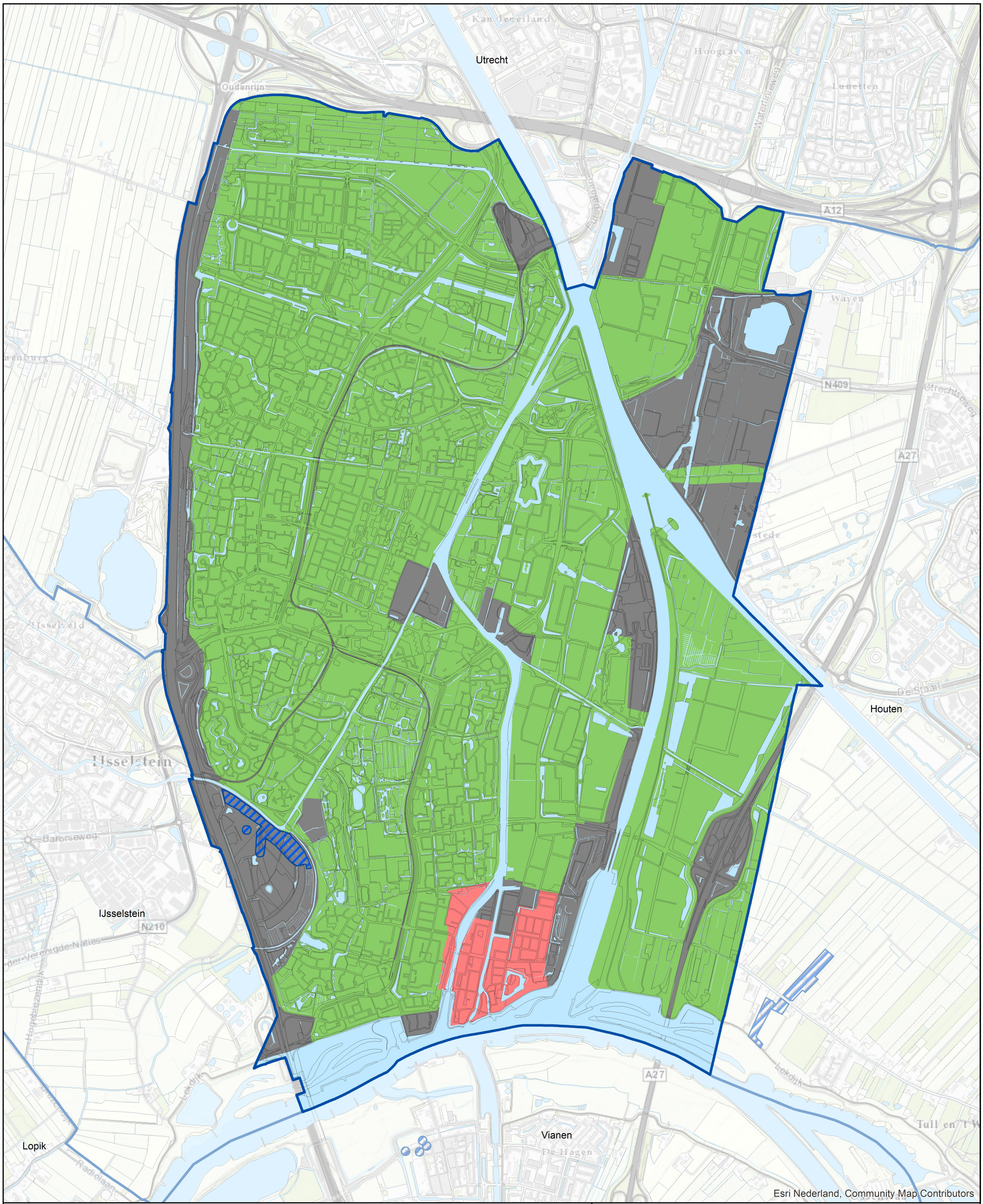

LEGENDA

Verwachte ontgravingsklasse

- Industrie*
- Landbouw/natuur*

Overig

- Uitgesloten gebied
- Water/Beheergebied Rijkswaterstaat
- Gemeentegrens
- Waterwin- en grondwaterbeschermingsgebied

* Er gelden mogelijk beperkingen aan de toepassing vanwege PFAS.

TITEL
Ontgravingskaart bovengrond (0-0,5 m-mv)

PROJECT
Bodemkwaliteitskaart Nieuwegein

OPDRACHTGEVER
Gemeente Nieuwegein

Kaartnr:	SOB009136.1A	Versie:	definitief
		Auteur:	K. Reezigt
		Gecontroleerd:	J. Spronk
		Schaal (A3):	1:25.000
		Datum:	dec 2019

LIEVENSE | wsp
Ringwade 41
3439 LM Nieuwegein
+3188 910 2000
www.Lievense.com

Documentnaam: SOB009136_Nieuwegein_Kaartbijlage_1A_Ontgraving_bg.mxd

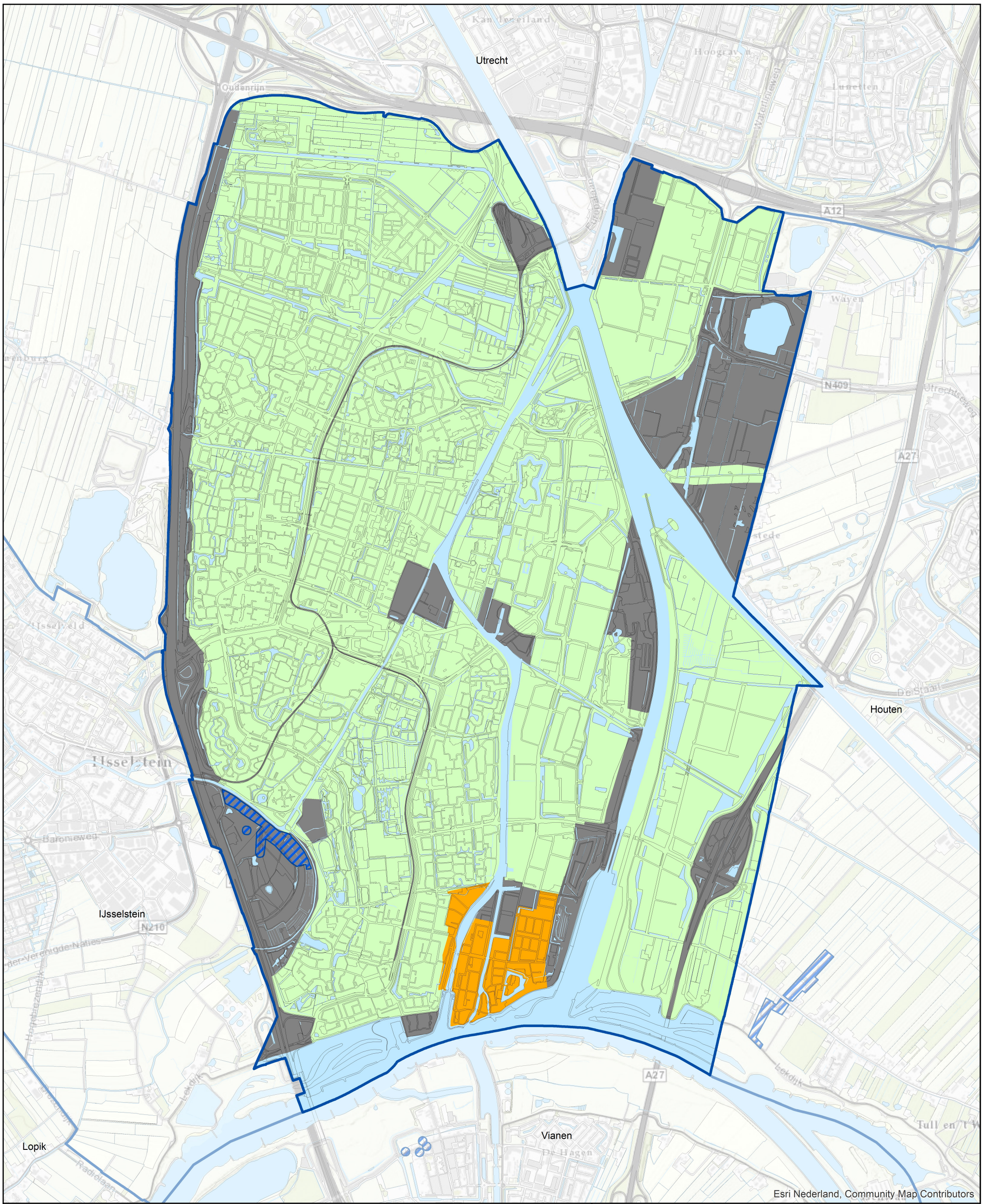

LEGENDA

Verwachte ontgravingsklasse

- Wonen*
- Landbouw/natuur*

Overig

- Uitgesloten gebied
- Water/Beheergebied Rijkswaterstaat
- Gemeentegrens
- Waterwin- en grondwaterbeschermingsgebied

* Er gelden mogelijk beperkingen aan de toepassing vanwege PFAS (zie §6.3 Notitie aanvulling BKK+Nbb, dec 2019)

TITEL
Ontgravingskaart tussenlaag (0,5-1,0 m-mv)

PROJECT
Bodemkwaliteitskaart Nieuwegein

OPDRACHTGEVER
Gemeente Nieuwegein

Kaartnr:	SOB009136.1B	Versie:	definitief
		Auteur:	K. Reezigt
		Gecontroleerd:	J. Spronk
		Schaal (A3):	1:25.000
		Datum:	dec 2019

LIEVENSE | wsp
Ringwade 41
3439 LM Nieuwegein
+3188 910 2000
www.Lievense.com

Documentnaam: SOB009136_Nieuwegein_Kaartbijlage_1B_Ontgraving_tl.mxd

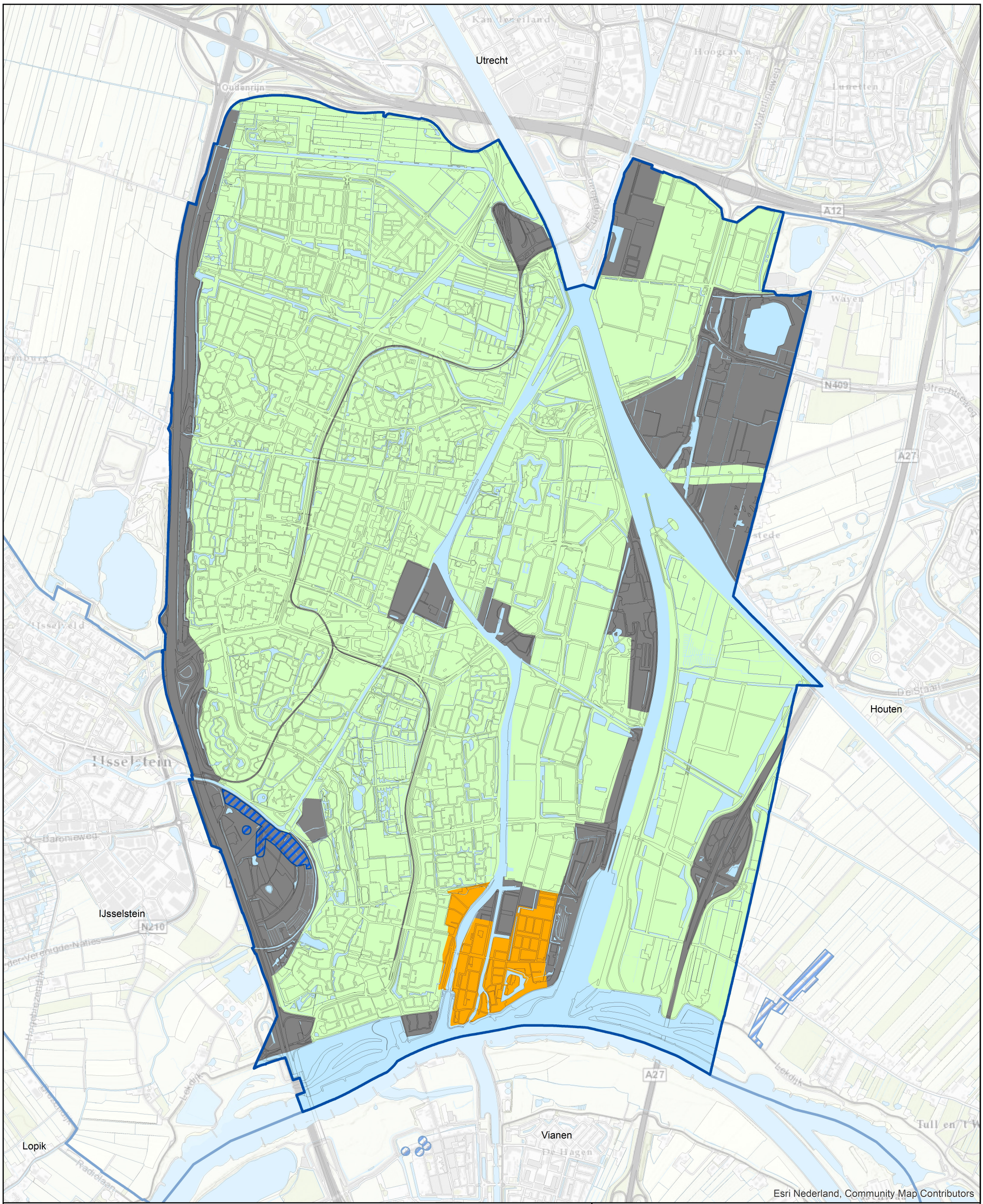

LEGENDA

Verwachte ontgravingsklasse

- Wonen
- Landbouw/natuur

Overig

- Uitgesloten gebied
- Water/Beheergebied Rijkswaterstaat
- Gemeentegrens
- Waterwin- en grondwaterbeschermingsgebied

TITEL
Ontgravingskaart ondergrond (1,0-2,0 m-mv)

PROJECT
Bodemkwaliteitskaart Nieuwegein

OPDRACHTGEVER
Gemeente Nieuwegein

Kaartnr:	SOB009136.1C	Versie:	definitief
		Auteur:	K. Reezigt
		Gecontroleerd:	J. Spronk
		Schaal (A3):	1:25.000
		Datum:	dec 2019

LIEVENSE | wsp
Ringwade 41
3439 LM Nieuwegein
+3188 910 2000
www.Lievense.com

Documentnaam: SOB009136_Nieuwegein_Kaartbijlage_1C_Ontgraving_og.mxd

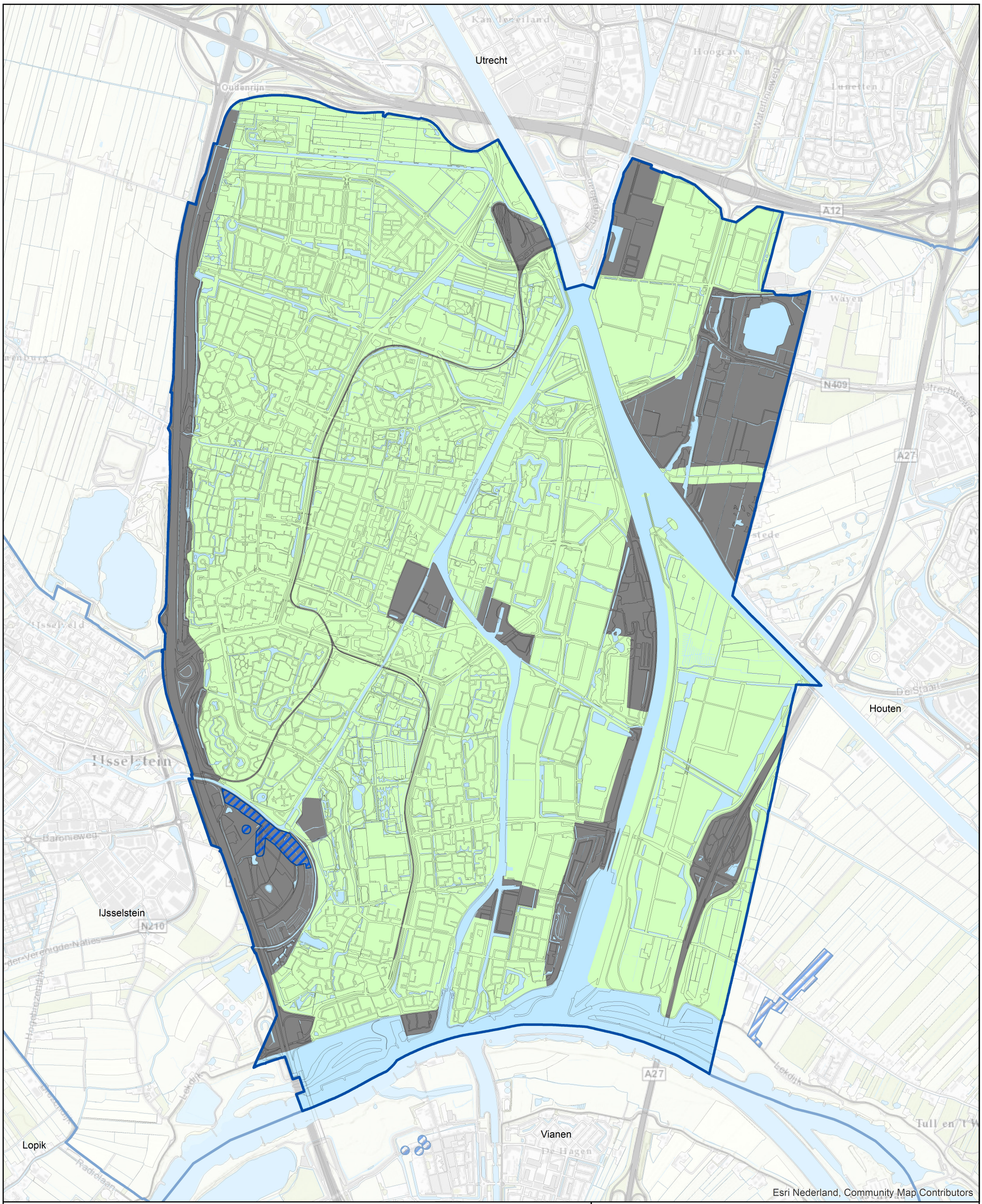

LEGENDA

Verwachte ontgravingsklasse

- Landbouw/natuur

Overig

- Uitgesloten gebied
- Water/Beheergebied Rijkswaterstaat
- Gemeentegrens
- Waterwin- en grondwaterbeschermingsgebied

TITEL
Ontgravingskaart diepe ondergrond (2,0-4,0 m-mv)

PROJECT
Bodemkwaliteitskaart Nieuwegein

OPDRACHTGEVER
Gemeente Nieuwegein

Kaartnr:	SOB009136.1D	Versie:	definitief
		Auteur:	K. Reezigt
		Gecontroleerd:	J. Spronk
		Schaal (A3):	1:25.000
		Datum:	dec 2019

Ringwade 41
3439 LM Nieuwegein
+3188 910 2000
www.Lievense.com

Documentnaam: SOB009136_Nieuwegein_Kaartbijlage_1D_Ontgraving_dog.mxd

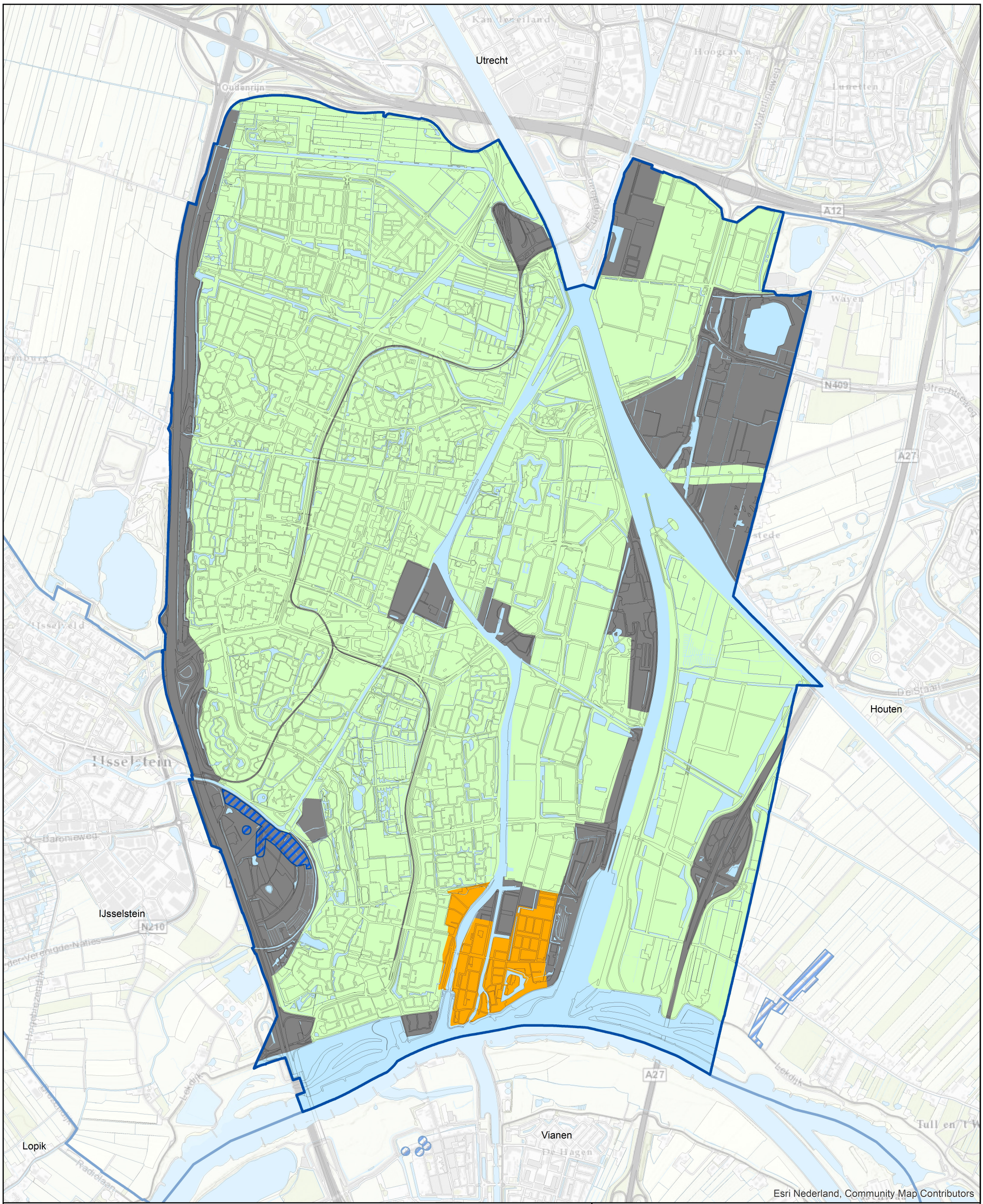

LEGENDA

Toepassingseis

- Wonen#
- Landbouw/natuur#

Overig

- Uitgesloten gebied
- Water/Beheergebied Rijkswaterstaat
- Gemeentegrens
- Waterwingebied@

De gehalten aan PFAS-verbindingen moeten voldoen aan de Lokale Maximale Waarden (zie tabel 5.1 èn §6.1.2 Notitie aanvulling BKK+Nbb, dec 2019)

@ In het waterwingebied geldt de PFAS-toepassingsnorm 0,1 µg/kg ds.

TITEL
Toepassingskaart bovengrond (0-0,5 m-mv)

PROJECT
Bodemkwaliteitskaart Nieuwegein

OPDRACHTGEVER
Gemeente Nieuwegein

Kaartnr:	SOB009136.2A	Versie:	definitief
		Auteur:	K. Reezigt
		Gecontroleerd:	J. Spronk
		Schaal (A3):	1:25.000
		Datum:	dec 2019

LIEVENSE | wsp
Ringwade 41
3439 LM Nieuwegein
+3188 910 2000
www.Lievense.com

Documentnaam: SOB009136_Nieuwegein_Kaartbijlage_2A_Toepassing_bg.mxd

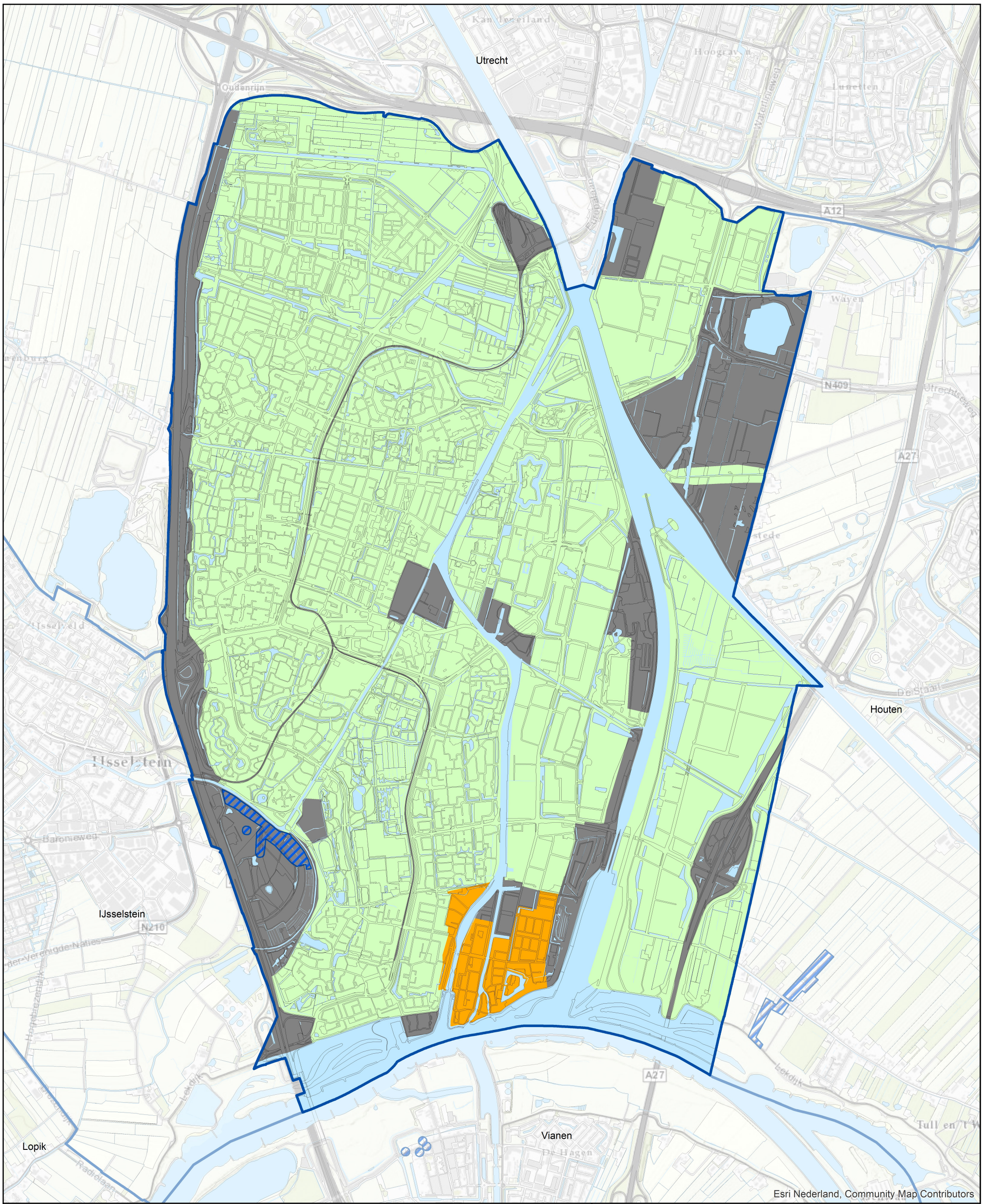

LEGENDA

Toepassingseis

- Wonen#
- Landbouw/natuur#

Overig

- Uitgesloten gebied
- Water/Beheergebied Rijkswaterstaat
- Gemeentegrens
- Waterwingebied@

De gehalten aan PFAS-verbindingen moeten voldoen aan de Lokale Maximale Waarden (zie tabel 5.1 èn §6.1.2 Notitie aanvulling BKK+Nbb, dec 2019)

@ In het waterwingebied geldt de PFAS-toepassingsnorm 0,1 µg/kg ds.

TITEL
Toepassingskaart tussenlaag (0,5-1,0 m-mv)

PROJECT
Bodemkwaliteitskaart Nieuwegein

OPDRACHTGEVER
Gemeente Nieuwegein

Kaartnr:	SOB009136.2B	Versie:	definitief
		Auteur:	K. Reezigt
		Gecontroleerd:	J. Spronk
		Schaal (A3):	1:25.000
		Datum:	dec 2019

LIEVENSE | wsp
Ringwade 41
3439 LM Nieuwegein
+3188 910 2000
www.Lievense.com

Documentnaam: SOB009136_Nieuwegein_Kaartbijlage_2B_Toepassing_tl.mxd

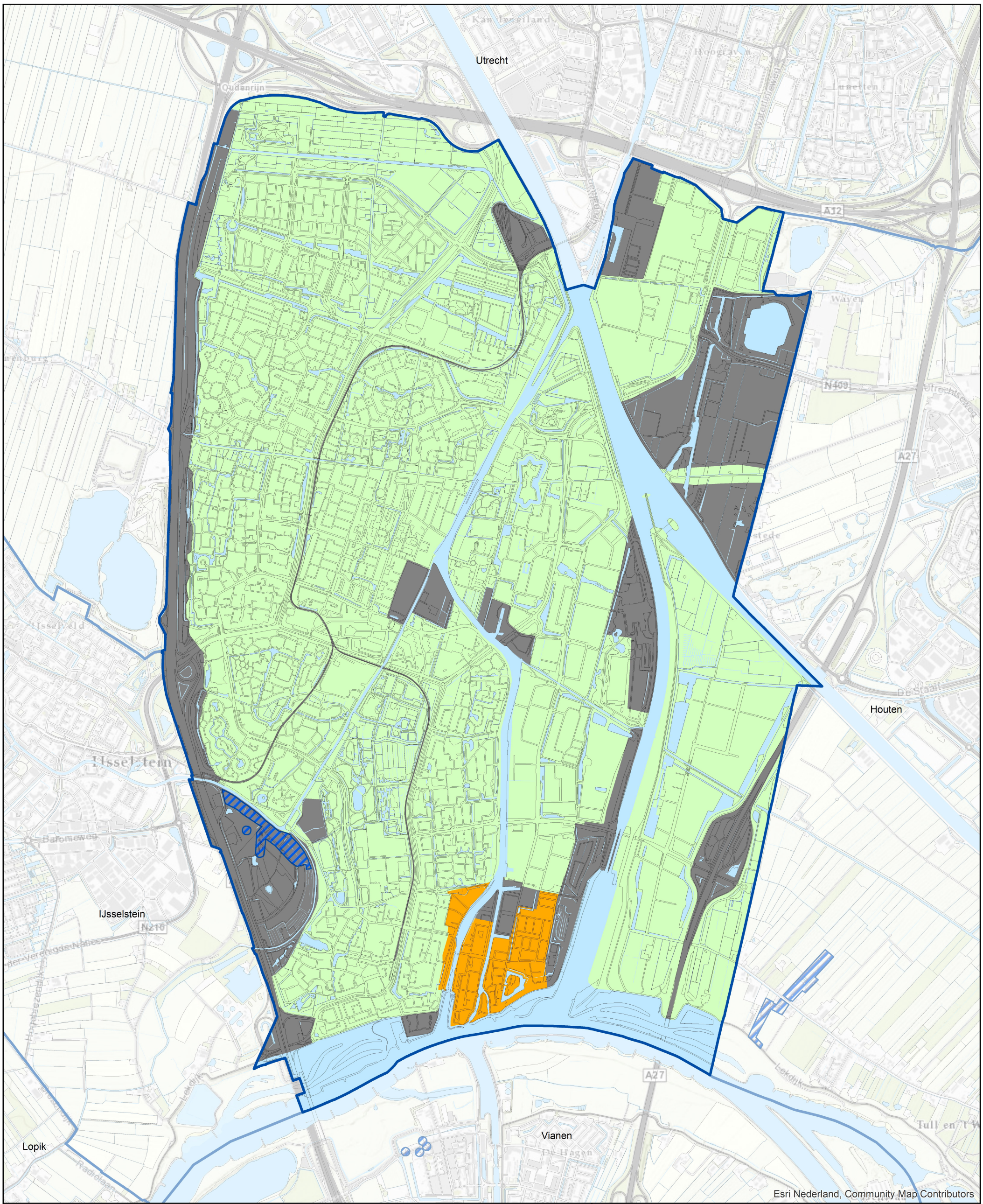

LEGENDA

Toepassingseis

- Wonen#
- Landbouw/natuur#

Overig

- Uitgesloten gebied
- Water/Beheergebied Rijkswaterstaat
- Gemeentegrens
- Waterwingebied@

De gehalten aan PFAS-verbindingen moeten voldoen aan de landelijke achtergrondwaarden (zie §6.1.2 Notitie aanvulling BKK+Nbb, dec 2019)

@ In het waterwingebied geldt de PFAS-toepassingsnorm 0,1 µg/kg ds.

TITEL
Toepassingskaart ondergrond (1,0-2,0 m-mv)

PROJECT
Bodemkwaliteitskaart Nieuwegein

OPDRACHTGEVER
Gemeente Nieuwegein

Kaartnr:	SOB009136.2C	Versie:	definitief
		Auteur:	K. Reezigt
		Gecontroleerd:	J. Spronk
		Schaal (A3):	1:25.000
		Datum:	dec 2019

LIEVENSE | wsp
Ringwade 41
3439 LM Nieuwegein
+3188 910 2000
www.Lievense.com

Documentnaam: SOB009136_Nieuwegein_Kaartbijlage_2C_Toepassing_og.mxd

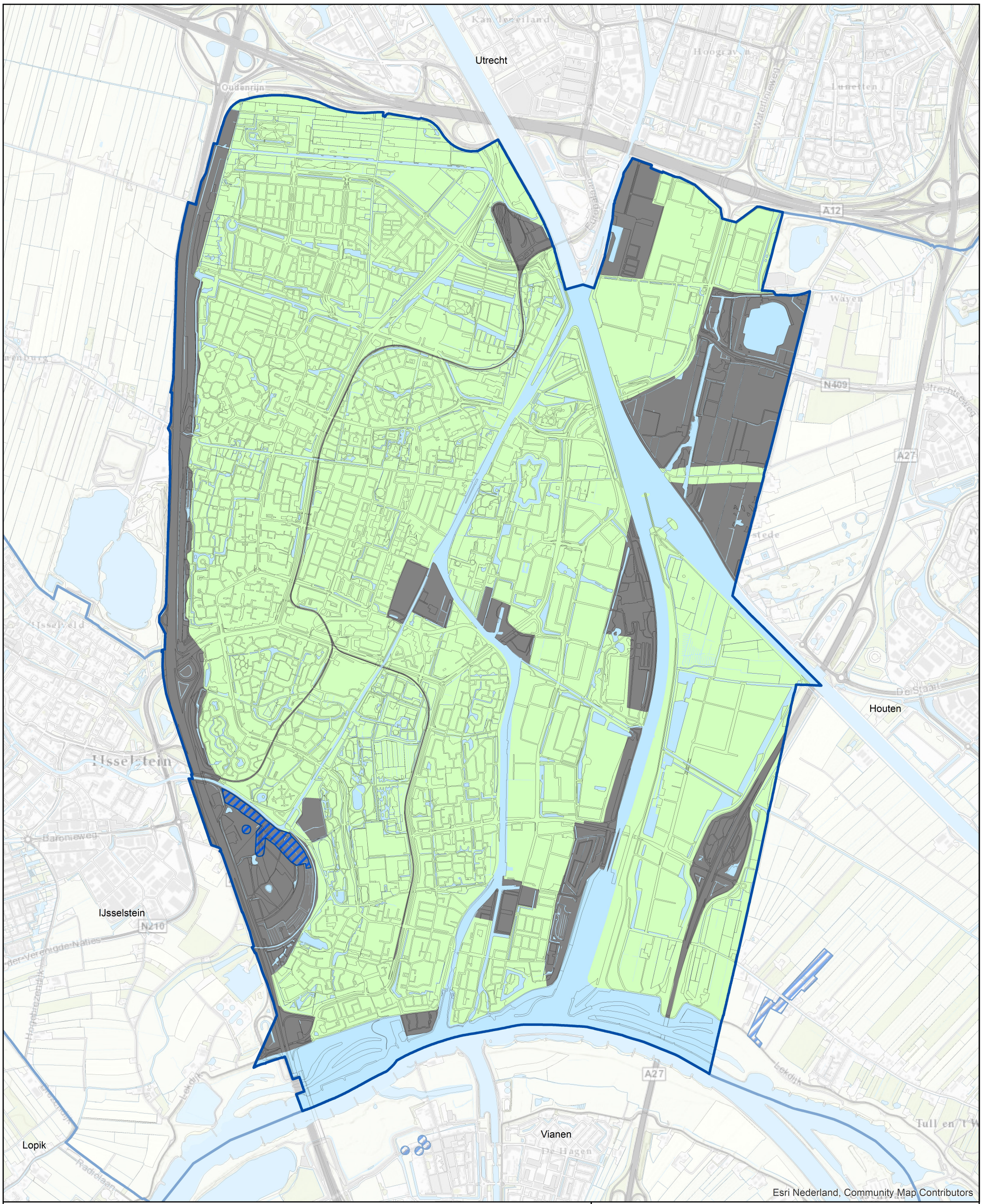

LEGENDA

Toepassingseis

- Landbouw/natuur#

Overig

- Uitgesloten gebied
- Water/Beheergebied Rijkswaterstaat
- Gemeentegrens
- Waterwingebied@

De gehalten aan PFAS-verbindingen moeten voldoen aan de landelijke achtergrondwaarden (zie §6.1.2 Notitie aanvulling BKK+Nbb, dec 2019)

@ In het waterwingebied geldt de PFAS-toepassingsnorm 0,1 µg/kg ds.

TITEL
Toepassingskaart diepe ondergrond (2,0-4,0 m-mv)

PROJECT
Bodemkwaliteitskaart Nieuwegein

OPDRACHTGEVER
Gemeente Nieuwegein

Kaartnr:	SOB009136.2D	Versie:	definitief
		Auteur:	K. Reezigt
		Gecontroleerd:	J. Spronk
		Schaal (A3):	1:25.000
		Datum:	dec 2019

LIEVENSE | wsp
Ringwade 41
3439 LM Nieuwegein
+3188 910 2000
www.Lievense.com

Documentnaam: SOB009136_Nieuwegein_Kaartbijlage_2D_Toepassing_dog.mxd