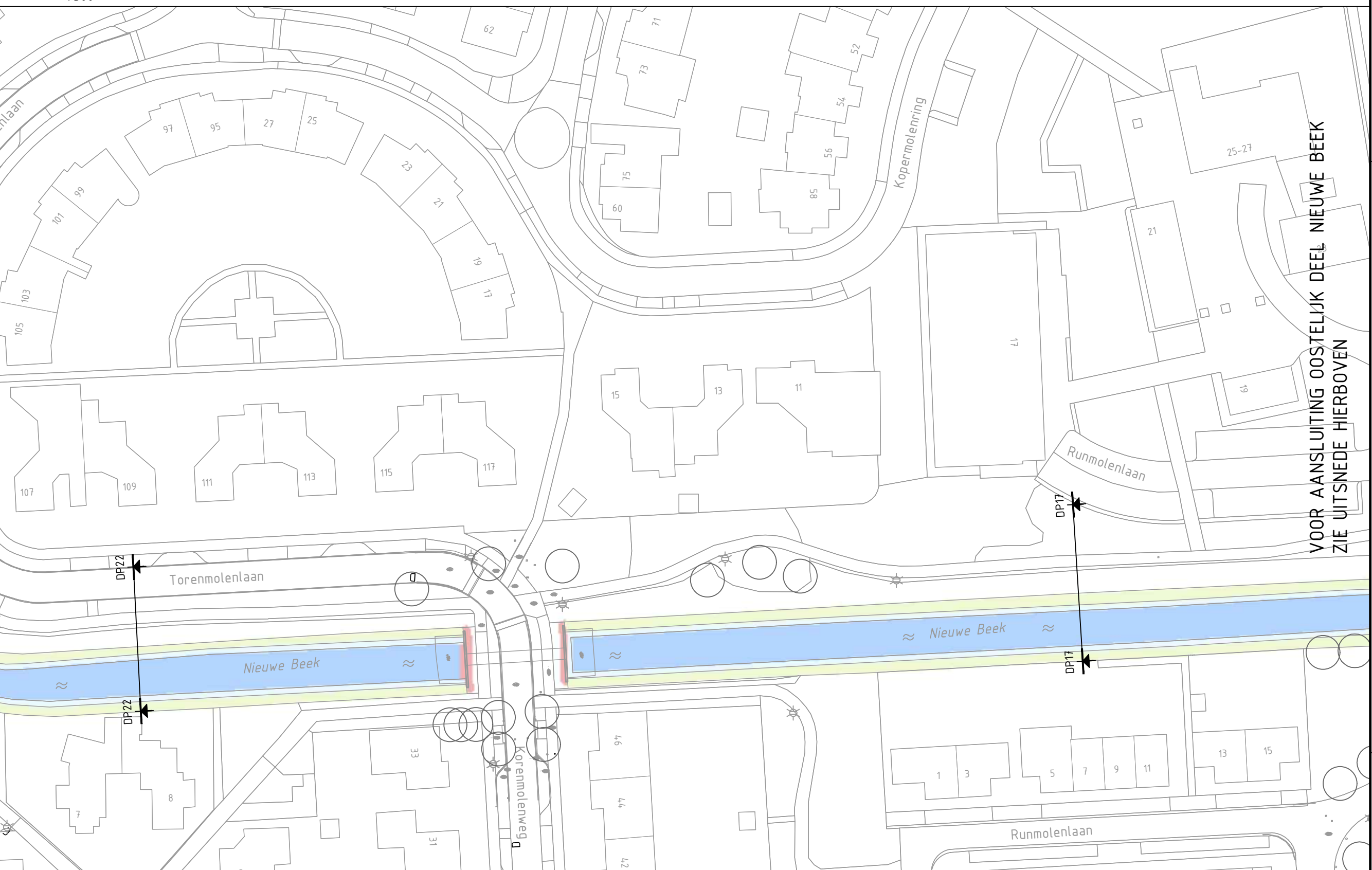


Huidige situatie Nieuwe Beek, oostelijk deel
1500



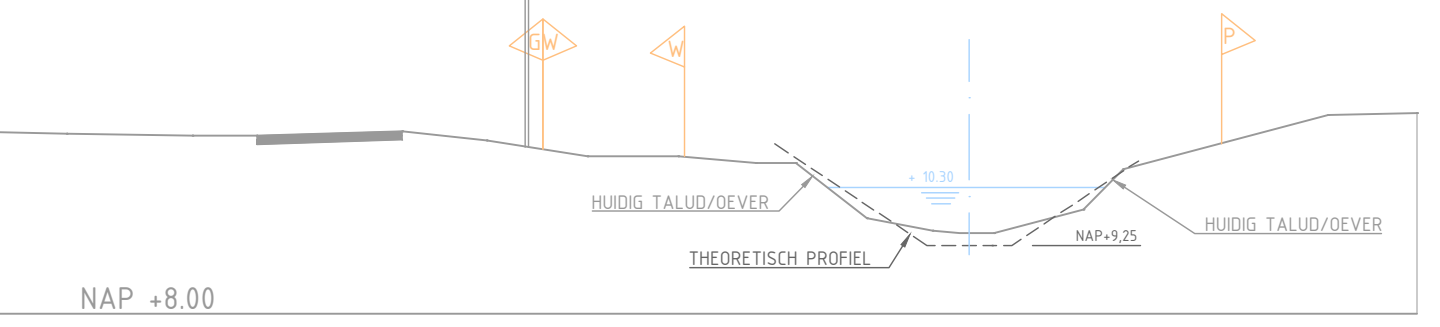
VOOR AANSLUITING OOSTELIJK DEEL NIEUWE BEEK ZIE UITSNEDE HIERBOVEN

VERKLARING

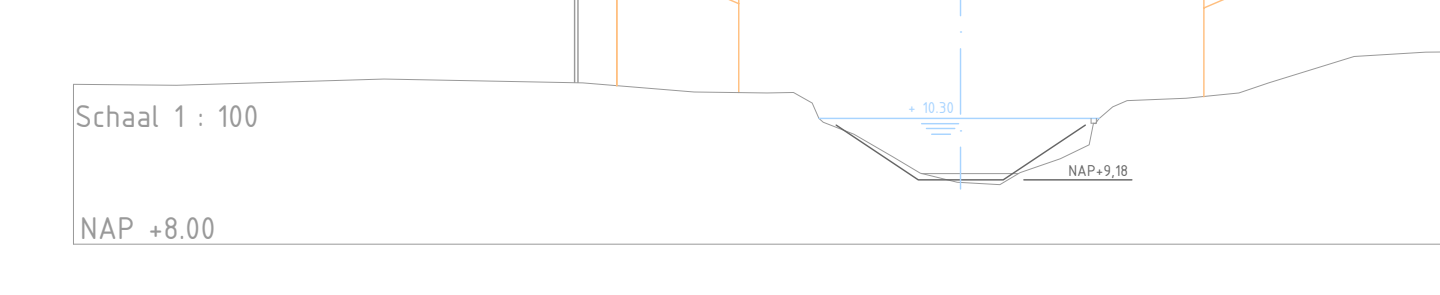
- HUIDIGE SITUATIE**
- TOPOGRAFISCHE ONDERGROND
 - WATERGANG MET TALUD/OEVER
 - HUIDIGE ONDERHOUDSRUTE
 - HUIDIGE BRUG
 - BESTAANDE LICHTMAST
 - BESTAANDE BEPLANTING
 - KADASTRALE GRENS (IN PROFIEL)
P= PARTICULIER, G= GEMEENTE, W= WATERSCHAP

DWARSPROFIELEN HUIDIGE BARCHEMSE VEENGOOT

Profiel DP03

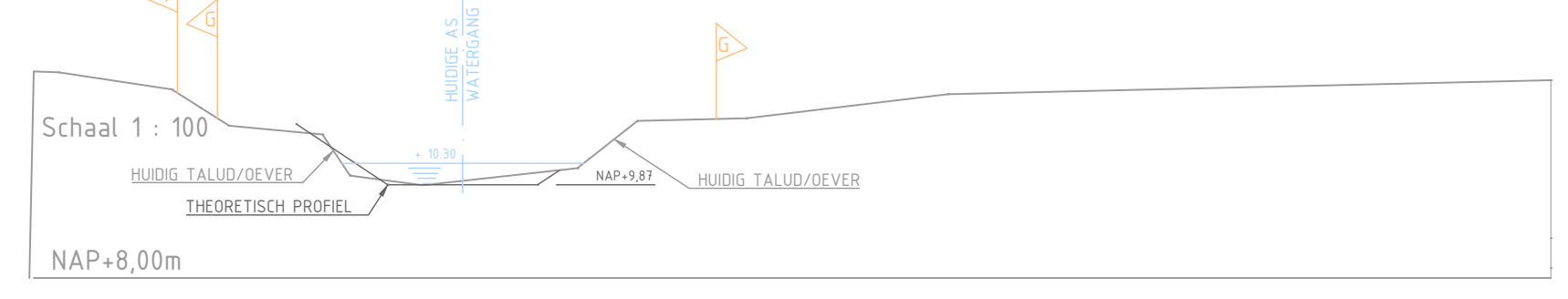


Profiel DP26

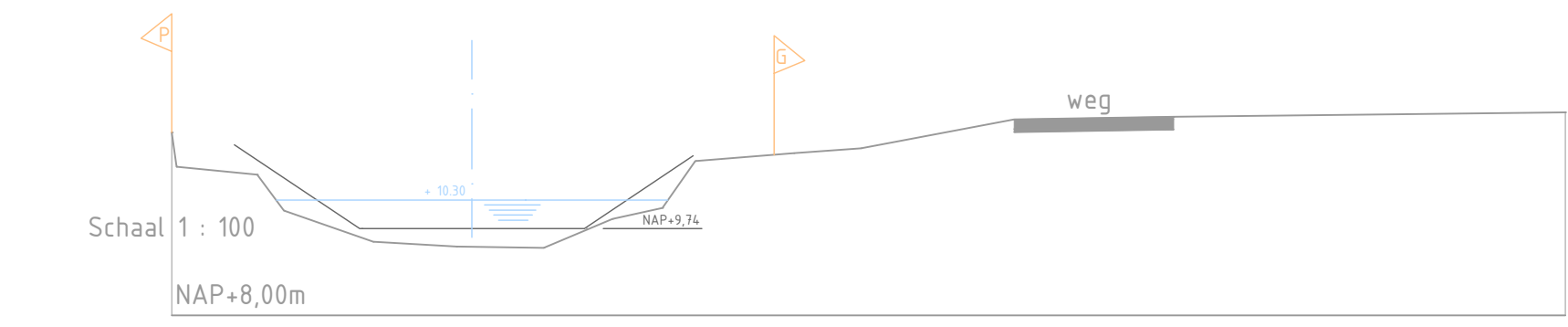


DWARSPROFIELEN HUIDIGE NIEUWE BEEK

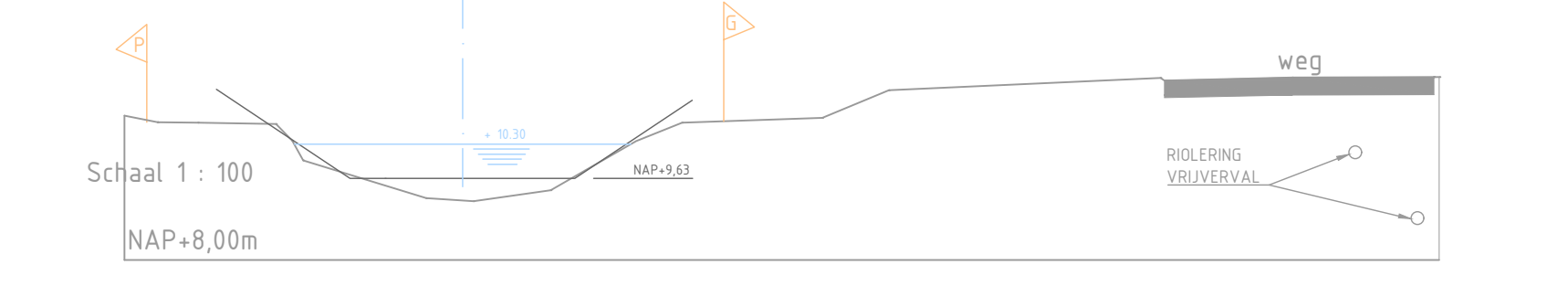
Profiel DP15



Profiel DP17



Profiel DP22



Huidige situatie Barchemse Veengoot en Nieuwe Beek westelijk deel
schaal 1:500

A		B		C		D	
0	21-07-2020						
Code	Datum	Gerelateerd door	Controle door	Traject door	Beoordeling	Huidige situatie en dwarsprofielen	
						Adviseur/aanvrager	
Project: Molengronden Lochem (Fase 2) Beschrijving: Herinrichting Barchemse Veengoot en Nieuwe Beek Bijlage Project Plan Waterwet Huidige situatie en dwarsprofielen							
Definitie:	Schaal:	1500	Formaat:	A1	Mijn:	-	Status: Definitief
Tekeningnummer:	EAM311997_01	Blad:	01	Aantal:	2	Ontwerp	