

**Provincie Overijssel**

Luttenbergstraat 2  
Postbus 10078  
8000 GB Zwolle  
Telefoon 038 499 88 99  
Fax 038 425 48 88  
overijssel.nl  
postbus@overijssel.nl

KvK 51048329  
IBAN NL45 RABO 0397 3411 21

**Inlichtingen bij**

telefoon [redacted]  
[redacted]@overijssel.nl  
Zaaknummer 5636217

[redacted]  
De heer [redacted]  
Postbus 2  
7490 AA DELDEN

Datum	Kenmerk	Bijlagen	Uw brief	Uw kenmerk
13.03.2020	2020/0020448	2		

Onderwerp: ontheffing houtopstanden Wet Natuurbescherming

Geachte heer [redacted]

U heeft een aanvraag om een compensatie van de herplantplicht bij ons ingediend. Deze hebben wij op 3 december 2019 ontvangen. Verder hebben wij op 19 februari en 4 maart 2020 nog aanvullingen op deze aanvraag ontvangen. Volgens het aanvraagformulier is [redacted] de eigenaar van de grond waarop de gevelde houtopstanden zijn gelegen en ook de eigenaar van de aangedragen compensatie percelen. De aangevraagde compensatie heeft betrekking op een gedeelte van de herplantplicht van 3,423 ha die van toepassing is naar aanleiding van ons schrijven van 11 december 2019 (kenmerk 2019/0398339). Met betrekking tot deze herplantplicht zal in totaal 2,363 ha worden gecompenseerd (gevelde locaties 1,3,4,5,6,7,8). Een oppervlakte van 0,718 ha komt in verband met natuurbehoudsomstandigheden in aanmerking voor ontheffing van de herplantplicht (locatie 2 en 9). Hiervoor zal nog een aanvraag voor ontheffing van de herplantplicht in behandeling worden genomen. De resterende gevelde oppervlakte zal op de plaats van velling worden herbebest.

In deze brief stellen wij op de hoogte van onze beslissing.

**U krijgt toestemming om 2,363 ha op de percelen te herbeplanten zoals in de aanvraag is opgenomen.**

In tabel 1 vindt u de gegevens van de percelen waar de houtopstanden zijn gevelde en de percelen waarop herbebest zal worden. In bijlage 1 zijn de aangevraagde compensatiepercelen op kaart weergegeven. In bijlage 2 zijn de oppervlaktes per compensatieperceel aangegeven. De gemelde compensatie voldoet aan de eisen die wij stellen aan een herbeplanting op andere gronden (artikel 7.3.5 van onze Omgevingsverordening).

**Tabel 1**

<i>Gevelde percelen mbt de aangevraagde compensatie</i>				<i>Compensatie percelen</i>	
Oppervlakte	Boomsoort	Leeftijd	Kadastrale gegevens	Oppervlakte	Kadastrale gegevens
2,363	Gd en div loofhout	20-50 jaar	Delden D2667 0,480 ha Hengelo F1338 1,883 ha	0,165 0,152 0,156 0,128 0,076 vervallen 0,312 0,229 0,188 0,307 0,650 Totaal 2,363 ha	Almelo P 239 Almelo P239 Almelo P239 Delden B1327 Delden B1327 Hengelo G1578 Delden A8672 Hengelo H418 Hengelo F1507 Hengelo F1507 Delden C2050

**Wij namen dit besluit op basis van de volgende 6 argumenten**

1. Er is geen sprake van een oude bosgroeiplaats. De houtopstanden zijn destijds aangeplant/opgeslagen op heidegrond.
2. Door de velling zullen natuurwaarden (realiseren heideverbindingen) worden hersteld.
3. De gevelde houtopstanden waren onderdeel van een boskern. Herplant zal in andere boskernen plaats gaan vinden. Daardoor worden deze boskernen versterkt. Daarom is in dit specifieke geval, conform onze omgevingsverordening, sprake van bijzondere omstandigheden. (Omgevingsverordening artikel 7.3.5 lid 5).
4. De te beplanten percelen zijn vrij van (natuur)compensatieverplichtingen die ontstaan zijn vanuit andere wet- en regelgeving.
5. De gevelde houtopstanden liggen niet in een Natura-2000 gebied.
6. De gevelde oppervlakte zal voor 2,363 ha elders worden gecompenseerd. Van de gevelde oppervlakte zal, in verband met natuurbehoud omstandigheden voor 0,718 ha ontheffing van de herplantplicht worden verleend. De overig gevelde oppervlakte zal op de plaats van velling worden herbebost. Daardoor zal door de uit te voeren compensatie de oppervlakte van herplant ten minste even groot zijn als de nog resterende herplantplicht.

**Binnen drie jaar na de velling moeten de compensatiepercelen zijn ingeplant**

Binnen drie jaar na het vellen van de houtopstanden moeten op een bosbouwkundig verantwoorde wijze het aangevraagde compensatie percelen zijn ingeplant. In artikel 7.3.4 van de Omgevingsverordening Overijssel, staat wat wij bedoelen met het begrip bosbouwkundig verantwoorde herbeplanting. Deze verordening staat op onze website ([www.overijssel.nl](http://www.overijssel.nl)).

**Beoordeelt u zelf of er nog andere wettelijke regels bij deze compensatie van de herplantplicht gelden**

Vaak zijn er nog andere wettelijke regels van toepassing bij de compensatie van een houtopstand. Dit is aan de orde als de compensatie effect heeft op beschermde soorten of Natura2000-gebieden. Dan is er nog een aanvullende ontheffing of vergunning nodig. Dat betekent dat u het compensatieperceel dan pas mag inplanten als hierover beslist is. Informatie hierover kunt u inwinnen bij de provincie. In veel gevallen zijn bij een compensatie van de herplantplicht ook nog Gemeentelijke regels van toepassing. U kunt hierbij denken aan een gemeentelijke verordeningen en/of het bestemmingsplan. Informatie hierover kunt u inwinnen bij de gemeente.

## Leges

U bent voor het in behandeling nemen van uw aanvraag leges verschuldigd<sup>1</sup>.

De verschuldigde leges zijn:


Artikel Code	Artikel omschrijving	Totaal leges	Leges bedrag
7.8.3	Compensatie van de herplantplicht		€ 421,00

Voor betaling van dit bedrag ontvangt u een factuur. Op deze factuur staat tevens vermeld hoe u eventueel bezwaar kunt aantekenen tegen de hoogte van het legesbedrag en de gehanteerde grondslagen.

## Vragen

Heeft u vragen? Belt u dan met [REDACTED] te bereiken tijdens kantooruren op nummer [REDACTED]. Schrijft u ons een brief of e-mail? Behandel dan één onderwerp per brief of e-mail. Wilt u ook het zaaknummer Z-HZ\_O\_WNBHO-2019-004645 vermelden? Op die manier kunnen wij sneller op uw vraag of opmerking reageren.

Met vriendelijke groet,  
namens Gedeputeerde Staten van Overijssel,

  
Lars Wuijster,  
teamleider Vergunningverlening

## Als u het niet eens bent met dit besluit kunt u bezwaar maken, als u belanghebbende bent.

Stuurt u dan een bezwaarschrift aan ons. Wij controleren dan of wij een juist besluit hebben genomen.

## Uw bezwaarschrift is een brief die aan een aantal eisen moet voldoen.

De wet stelt eisen aan uw bezwaarschrift. Die eisen zijn:

1. U zegt met welk besluit u het niet eens bent. Dit doet u door in uw bezwaarschrift het kenmerk te vermelden dat op onze brief staat.
2. U zegt waarom u het niet eens bent met dit besluit.
3. U zet uw naam, adres, handtekening en de datum op uw bezwaarschrift.
4. U verstuurt het bezwaarschrift op tijd. Op onze brief staat een verzenddatum. U stuurt ons binnen zes weken na die datum uw bezwaarschrift.

## Uw bezwaarschrift kunt u op 3 manieren aan ons versturen.

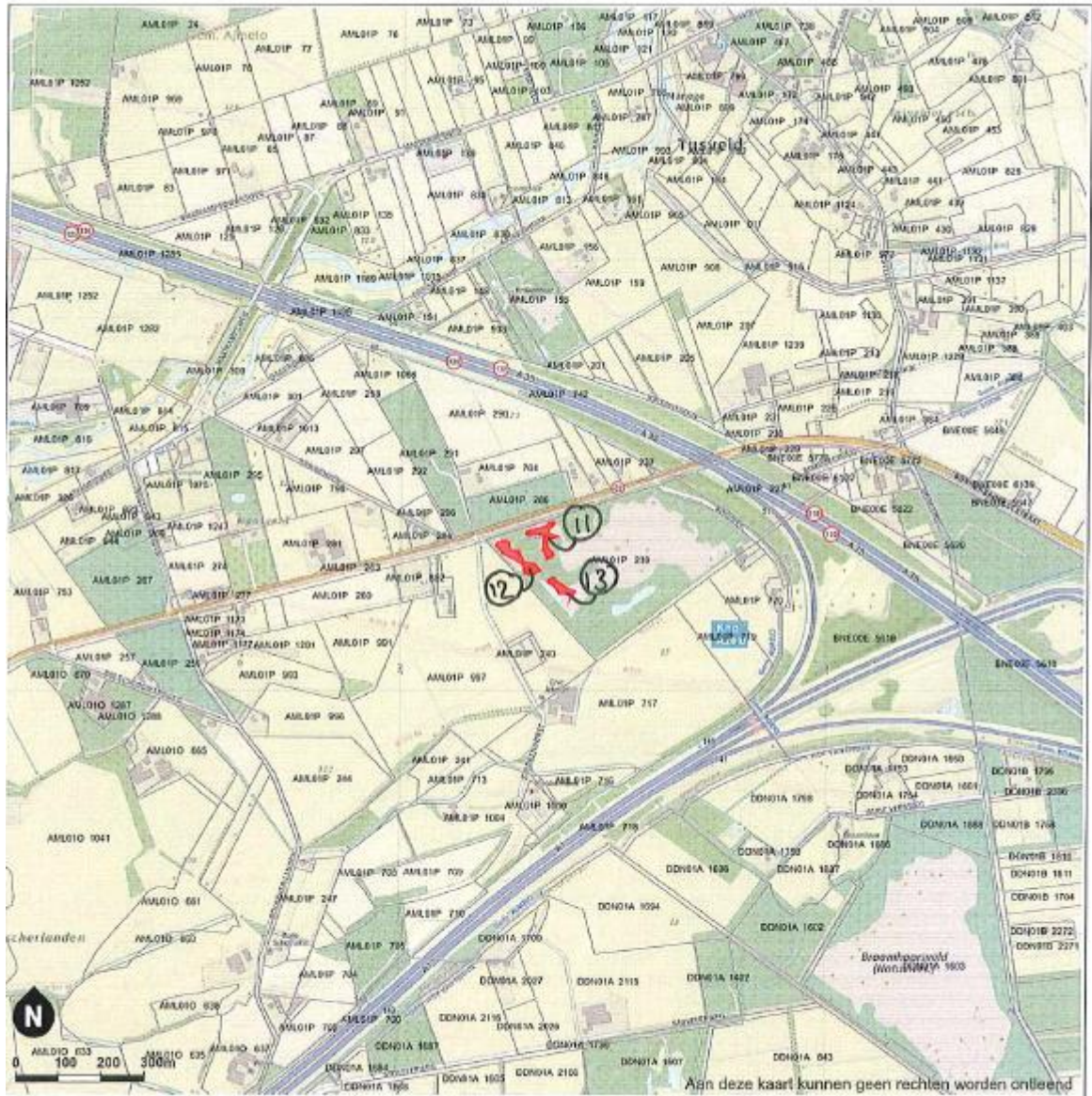
1. Met de post naar: Gedeputeerde Staten van Overijssel, Team Juridische zaken, Postbus 10078, 8000 GB Zwolle.
2. Via internet. U gebruikt daarvoor ons digitale bezwaarformulier. U vindt het formulier via <https://forms.overijssel.nl/bezwaar-klacht/bezwaar-beslissing/>.
3. Met een faxbericht. Het faxnummer van het team Juridische Zaken is: 038 – 425 48 02.

## Wat als u niet kunt wachten tot er een nieuw besluit is genomen?

Ook als u bezwaar maakt treedt dit besluit gewoon in werking. Dat kan vervelende gevolgen voor u hebben. U kunt de rechtbank dan vragen een voorlopige beslissing te nemen, door een zogeheten 'voorlopige voorziening' aan te vragen. Dit is een aparte procedure die loopt naast de door u gestarte bezwaarprocedure. Voor de behandeling van uw verzoek om een voorlopige voorziening betaalt u een bedrag. De rechter kan beslissen dat wij dat bedrag aan u moeten vergoeden. Voor informatie over het indienen van een verzoek belt u met de Rechtbank Overijssel: 088 – 361 55 55.

<sup>1</sup> Belastingverordening Overijssel

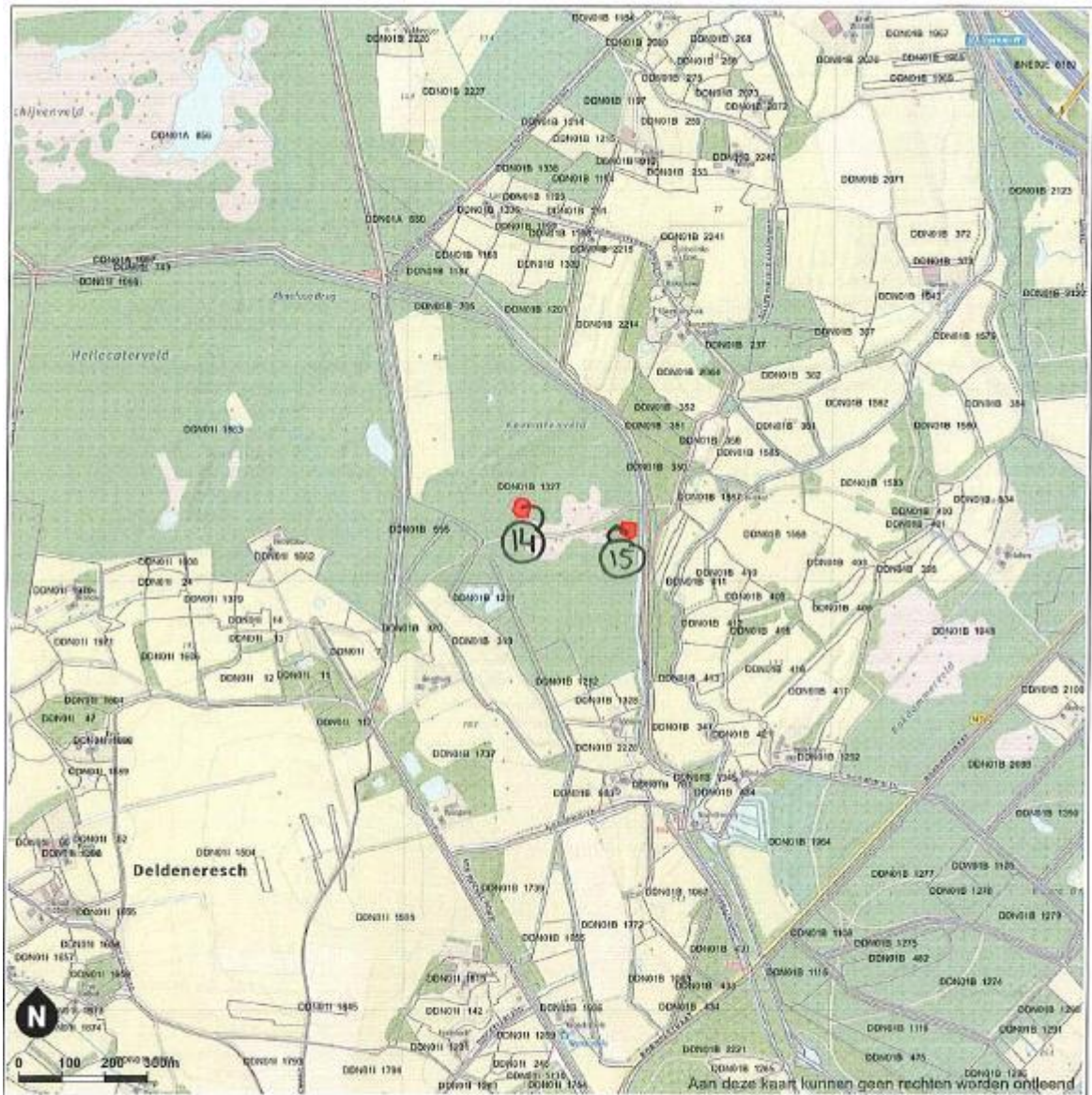
### Bijlage 1 : Locatie compensatiepercelen: Bloemenven, Koematerveld, Nijhuis, Kop Dennen, Grote Plaai en Suetersweg



Compensatie heideterreinen  
Bloemenven Stichting Twickel



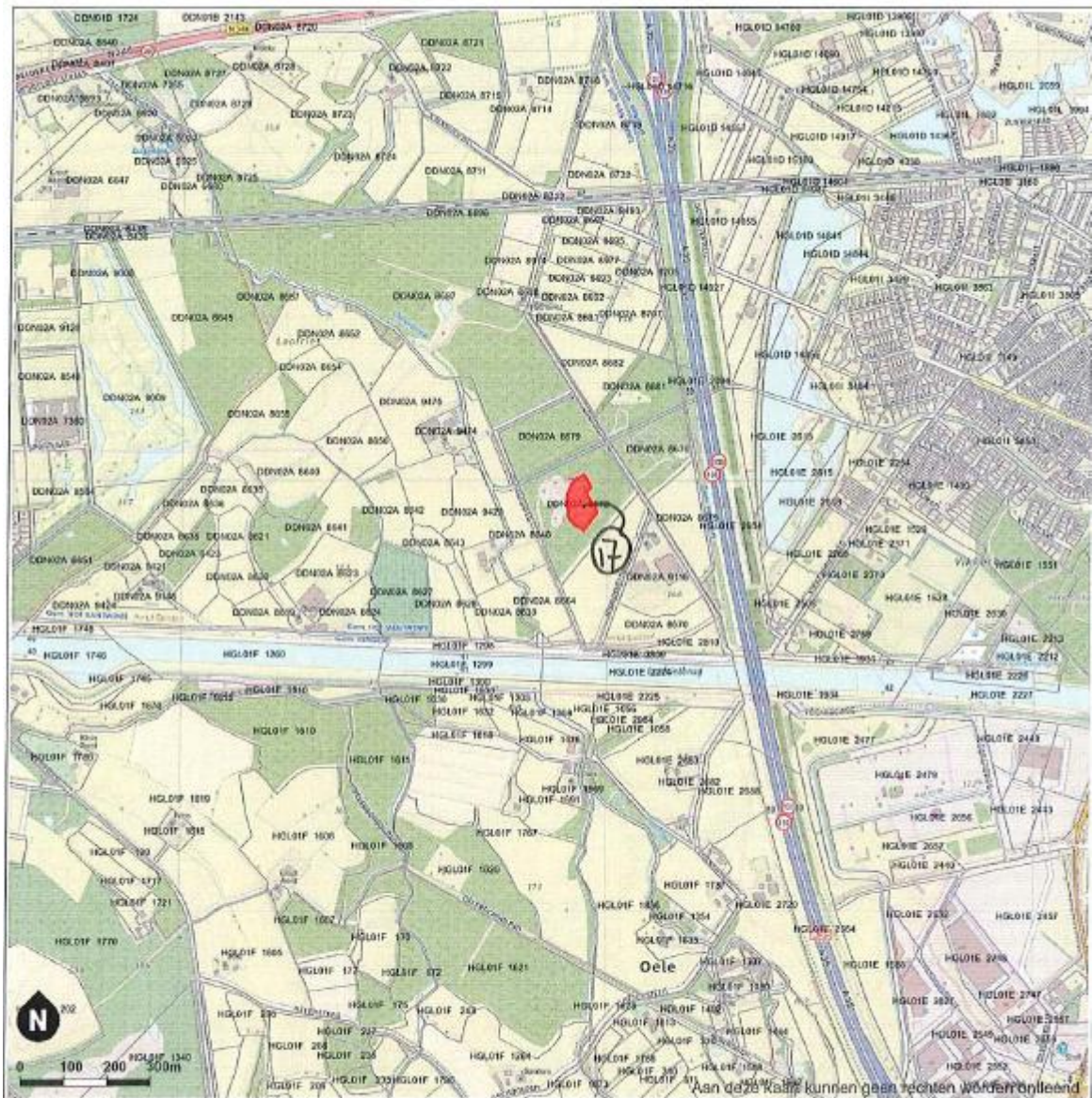




Compensatie heideterreinen  
Koematerveld Stichting Twickel







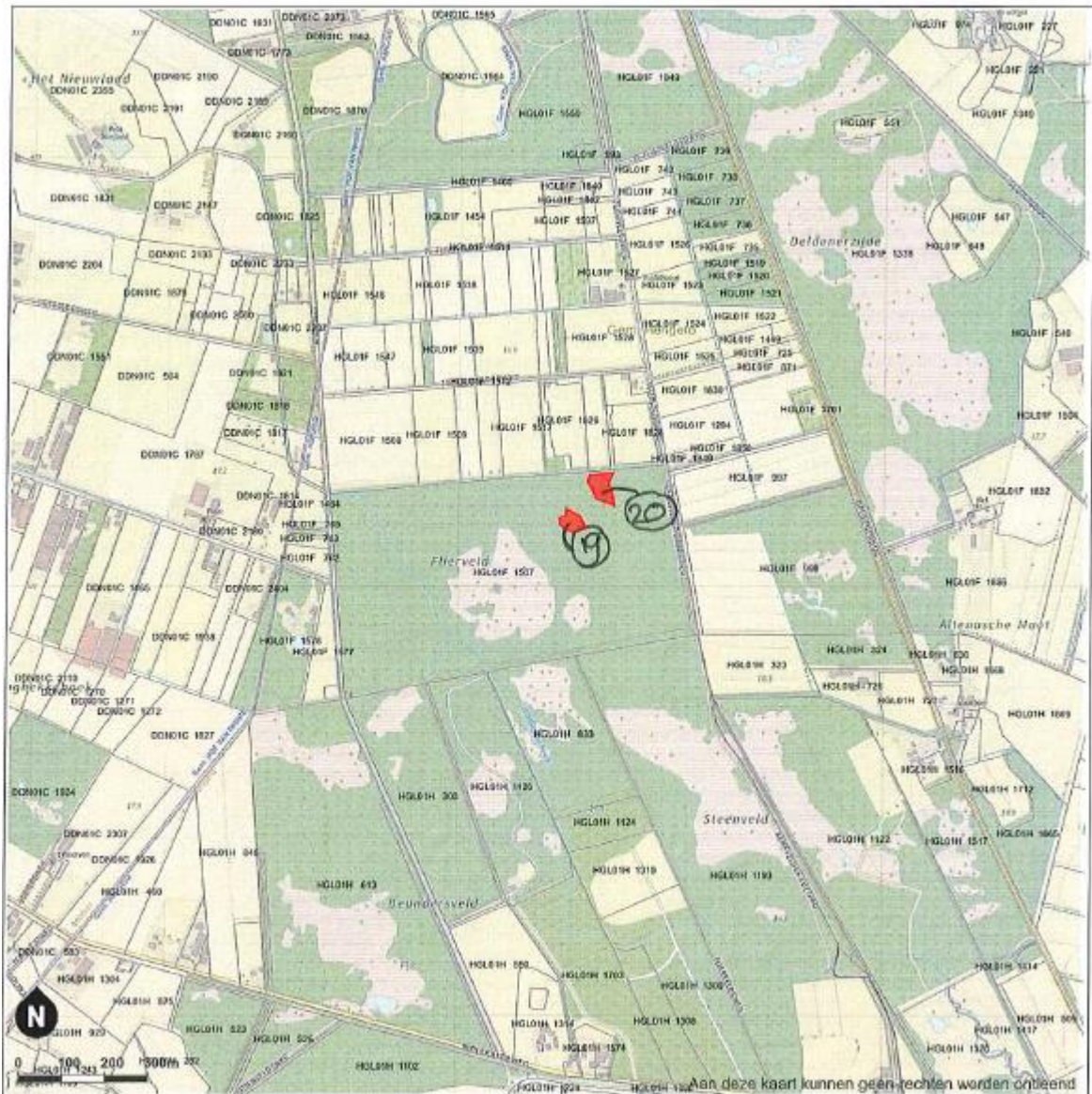
Compensatie heideterreinen  
Nijhuis Stichting Twickel









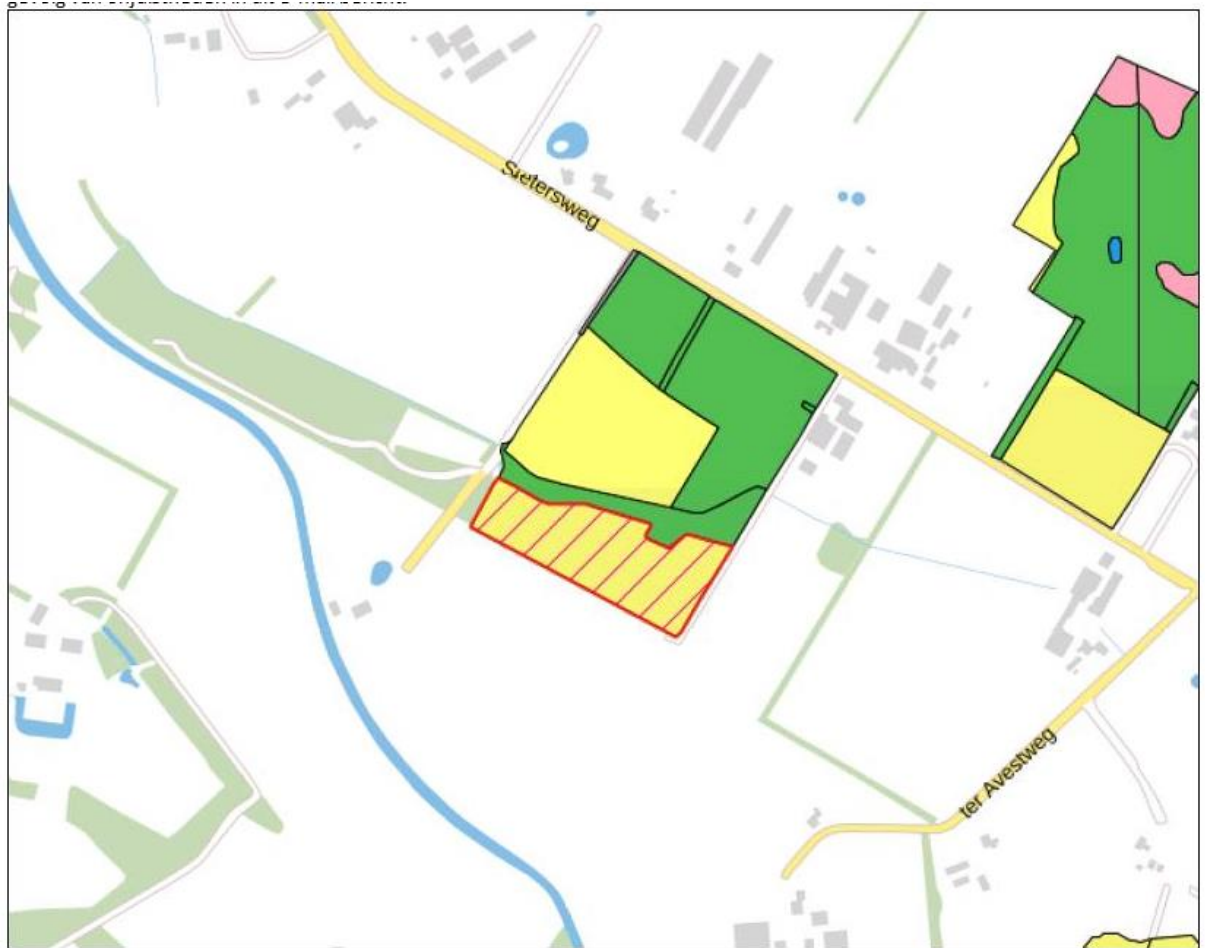


Compensatie heideterreinen  
Grote Plaai Stichting Twickel





**Suetersweg:**



**Bijlage 2: Oppervlakte per compensatieperceel: Bloemenven, Koematerveld, Nijhuis, Kop Dennen, Grote Plaaï en Suetersweg**

<b>Nr</b>	<b>Locatie</b>	<b>Kadastrale aanduiding</b>	<b>Oppervlakte</b>
11	Bloemenven	Almelo P239	0,165
12	Bloemenven	Almelo P239	0,152
13	Bloemenven	Almelo P239	0,156
14	Koematerveld	Delden B1327	0,128
15	Koematerveld	Delden B1327	0,076
16	Vrieklinksveld	vervallen	
17	Nijhuis	Delden A8672	0,312
18	Kop Dennen	Hengelo H418	0,229
19	Grote Plaaï	Hengelo F1507	0,188
20	Grote Plaaï	Hengelo F1507	0,307
	Suetersweg	Delden C2050	0,650
<b>TOTAAL</b>			<b>2,363 ha</b>

**Perceel 16:** Vrieklinksveld (0,232) komt niet voor compensatie in aanmerking (zie daartoe de ingediende aanvulling dd 3 maart 2020).