














**VerontreinigingContouren**

Geen data


-  S
-  T
-  I
-  K1
-  K2
-  K3
-  K4
-  BGW
-  K0
-  Maximale Waarde
-  AW2000

**Gebouwen**


- annotatie
- bebouwing

**Percelen**

**highlight**

-  zoekresultaten

**BRT**

-  topografie