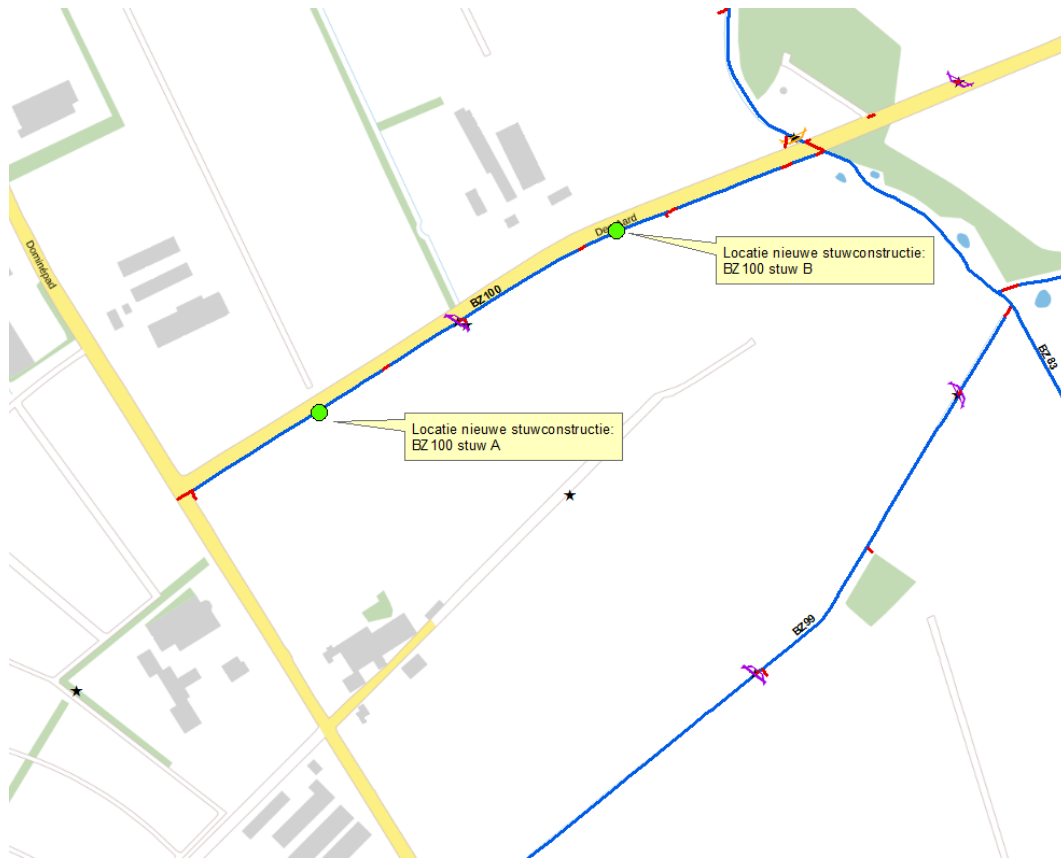


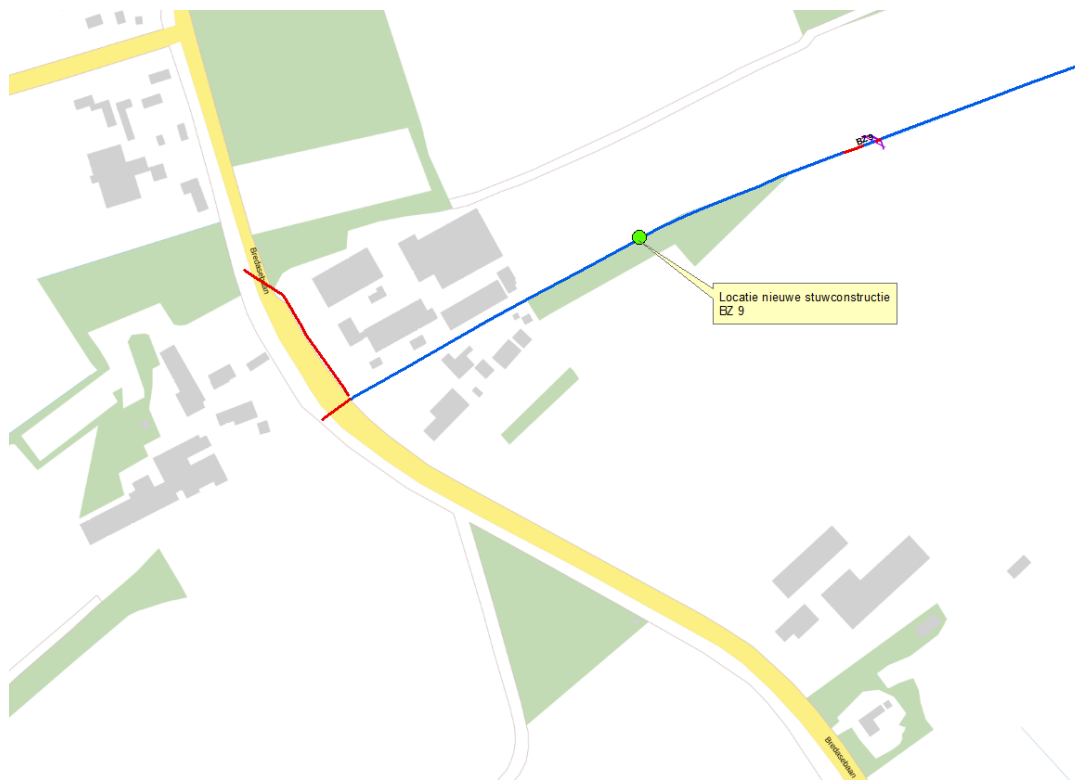
Locaties geplaatste stuwconstructies

Gemeente Bladel



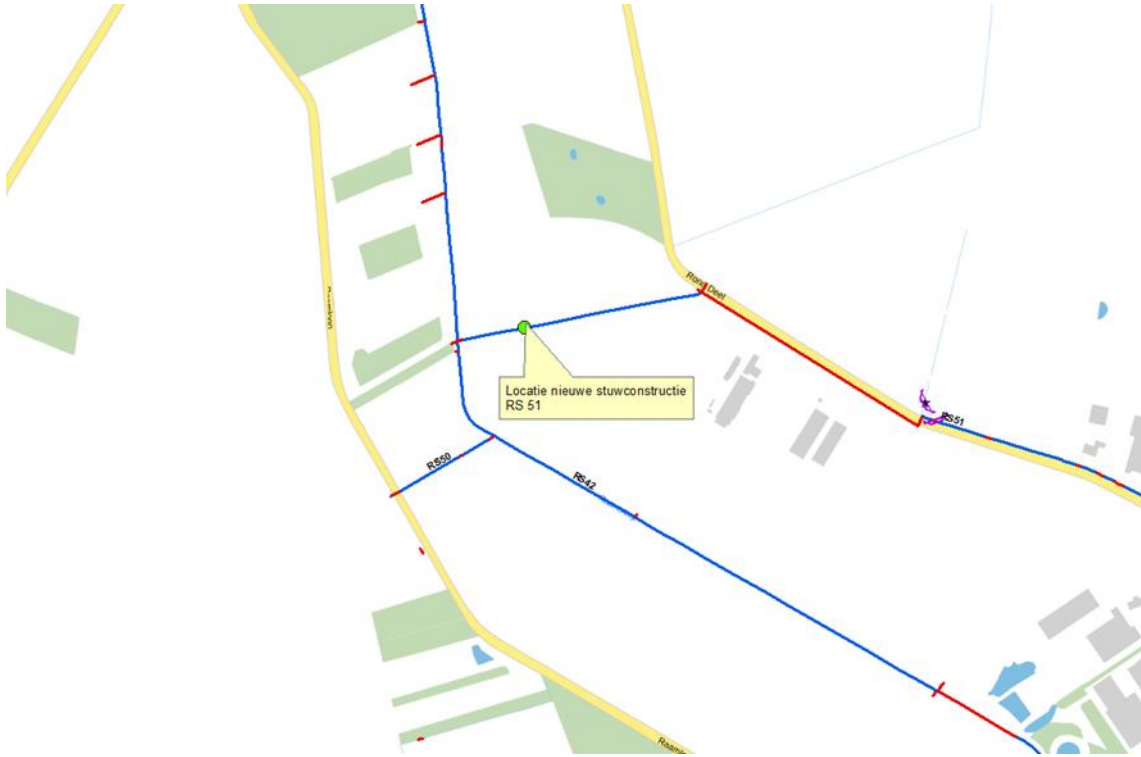
Hoogeloon (L 515), Den Aard, BZ 100;
ca. 2,40m1

2 schotbalkstuwen verbonden met duikers Ø500mm, lengte

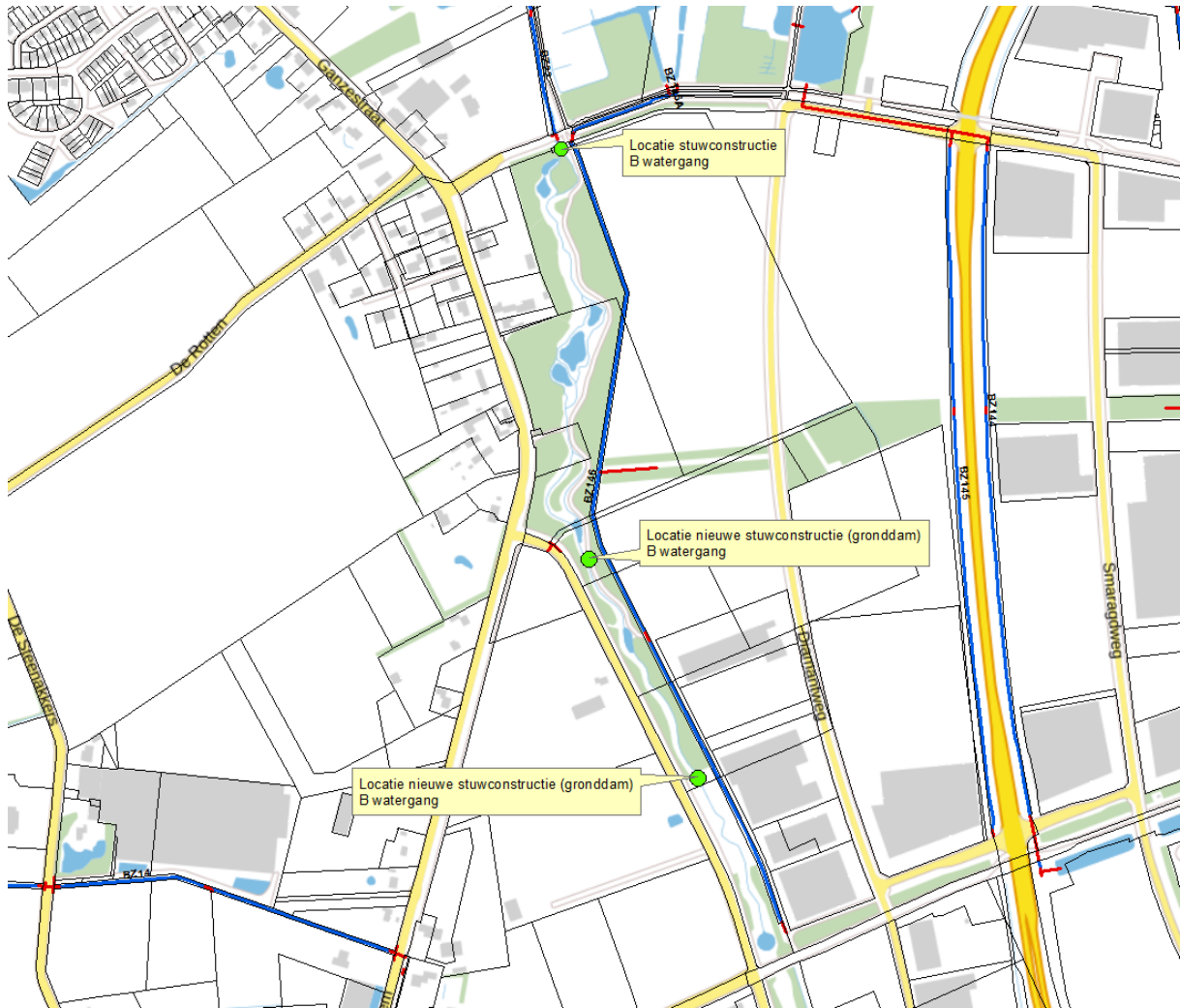


-Bladel (K 736), Bredasebaan, BZ 9;
ca. 2,40m1

1 schotbalkenstuw verbonden met duiker Ø500mm, lengte

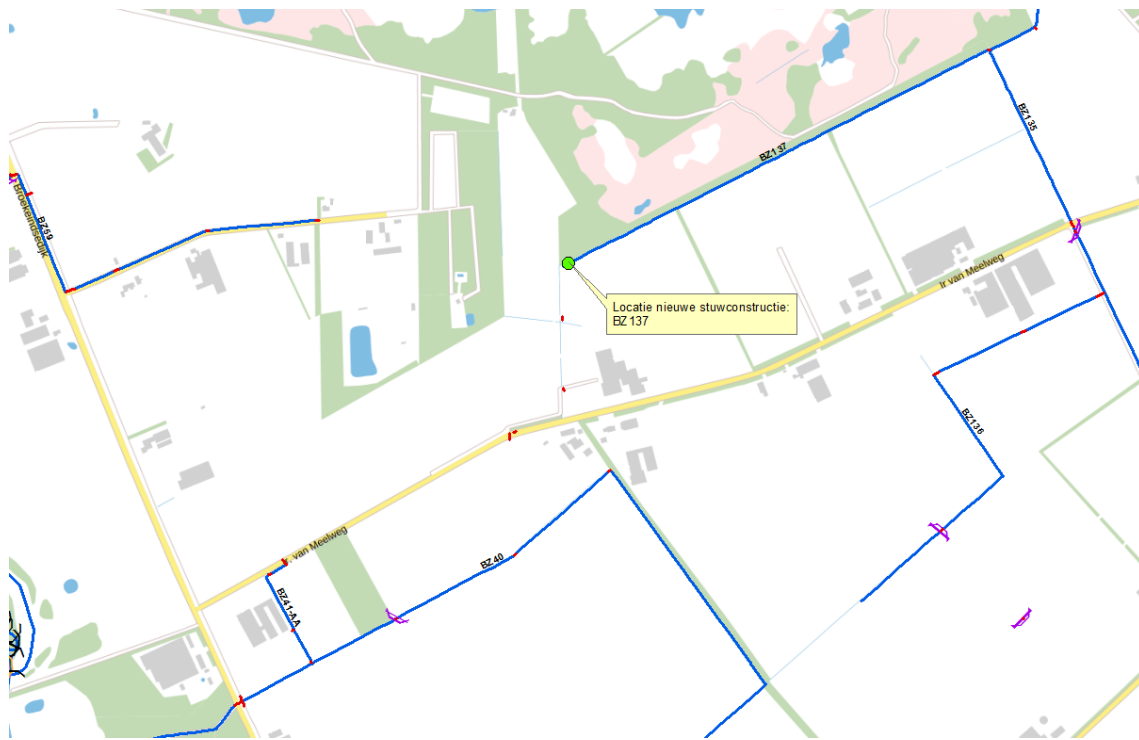


Bladel (H 343), Rond Deel, RS 51 1 schotbalkenstuw (goot)

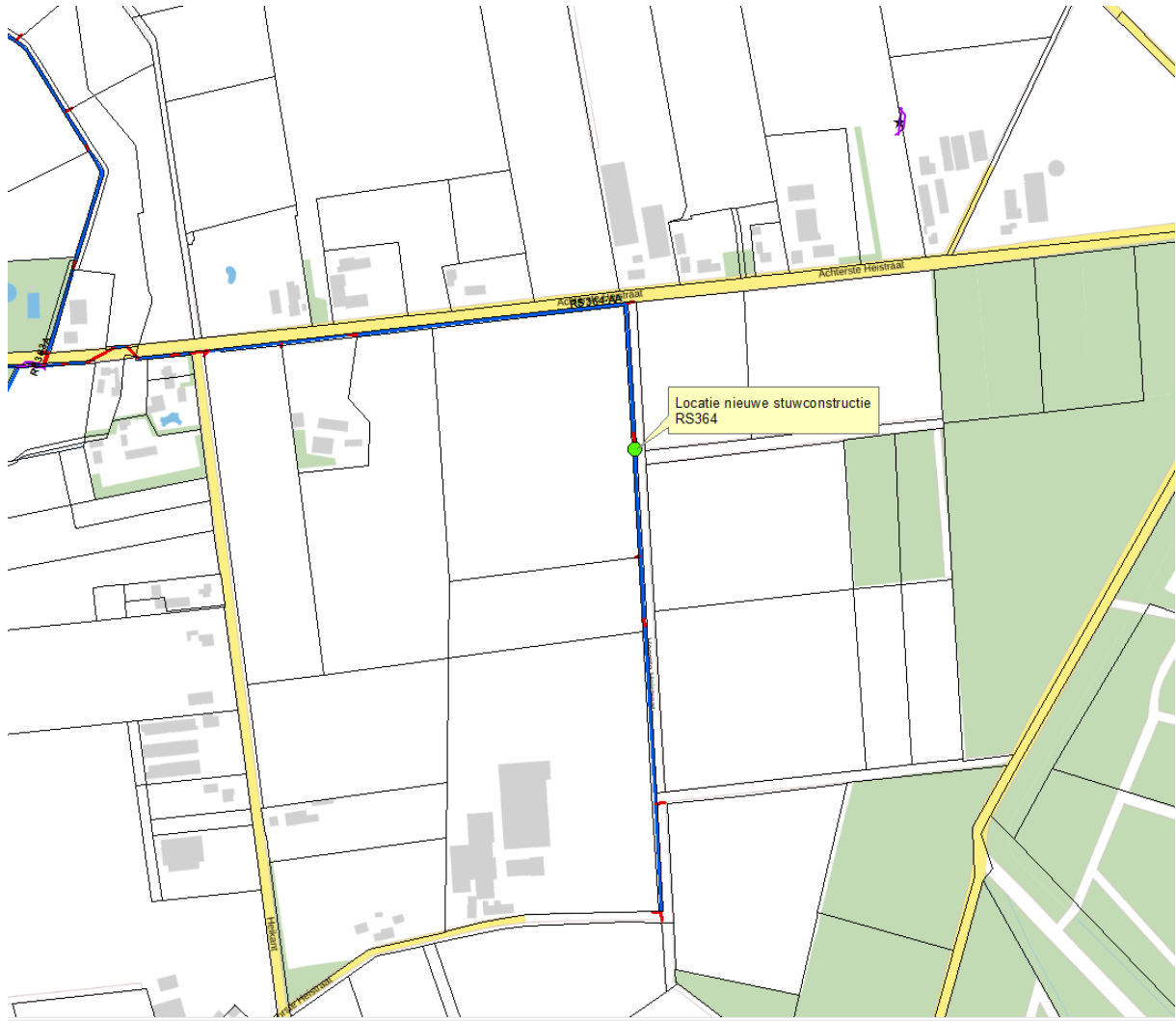


Bladel (G 1767, G 1756 en G 1750), Kapelweg – Ganzestraat (Ecozone), B watergang;
1 schotbalkenstuw verbonden met duiker Ø500mm, lengte ca. 2,40m1 en 2 gronddammen

Gemeente Oirschot

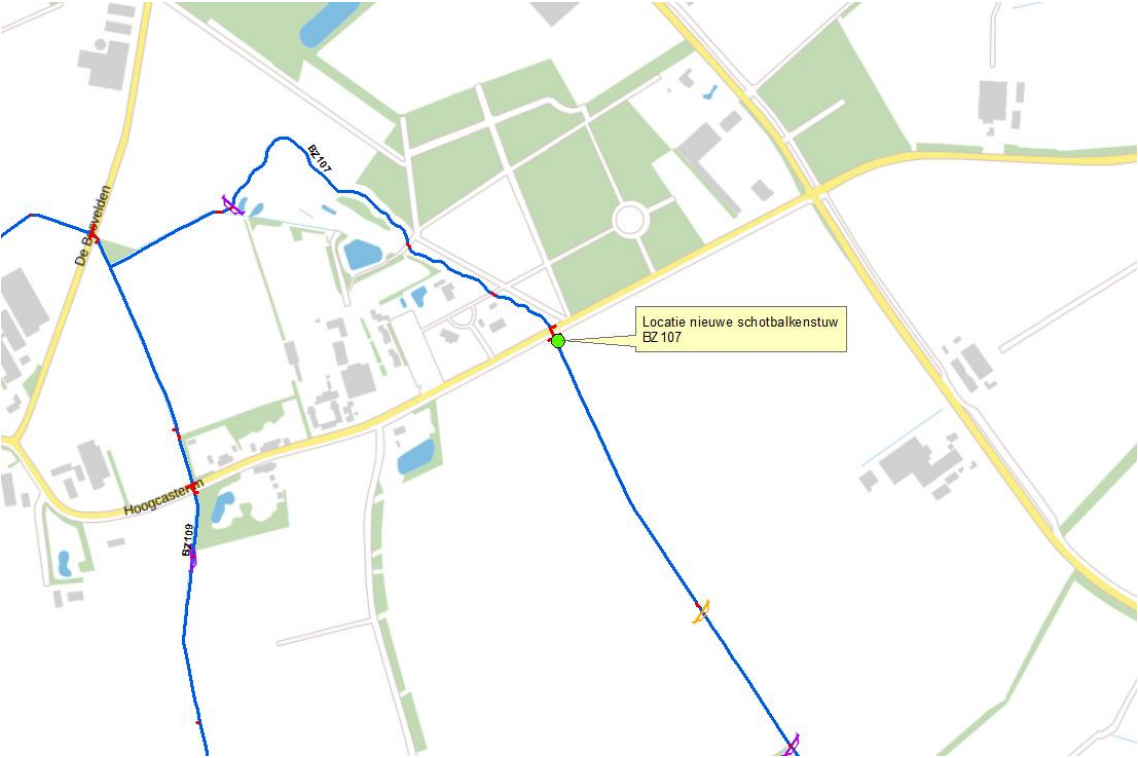


Westelbeers (H 755), Landschotse Heide/Ir. van Meelweg, BZ 137; 1 schotbalkenstuw verbonden met duiker Ø500mm, lengte ca. 2,40m1



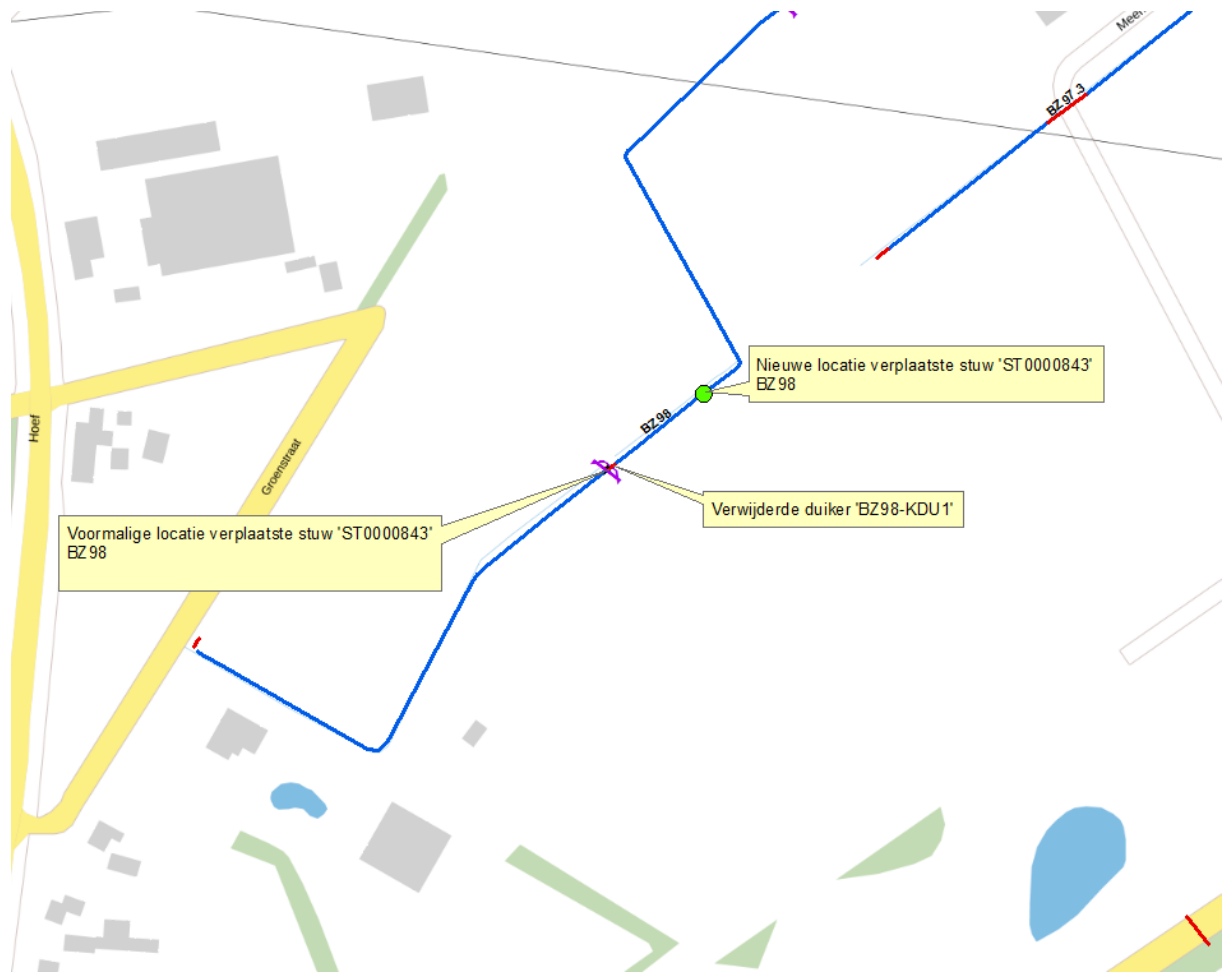
Oostelbeers (F 30), Achterste Heistraat, RS 364; 1 schotbalkenstuw

Gemeente Eersel



Vessem (M 849), Hoogcasteren, BZ 107;

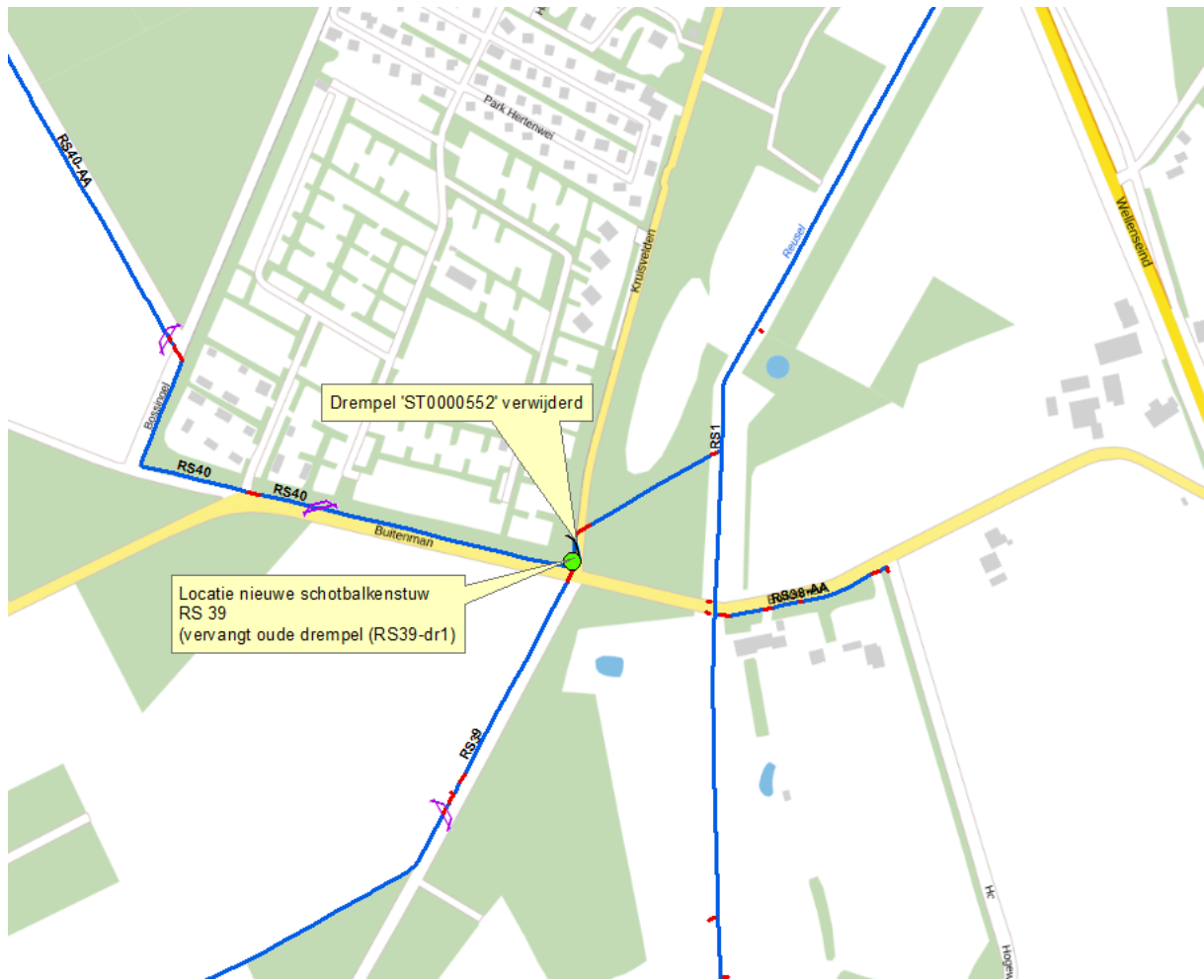
1 schotbalkenstuw (sponning voor duiker)



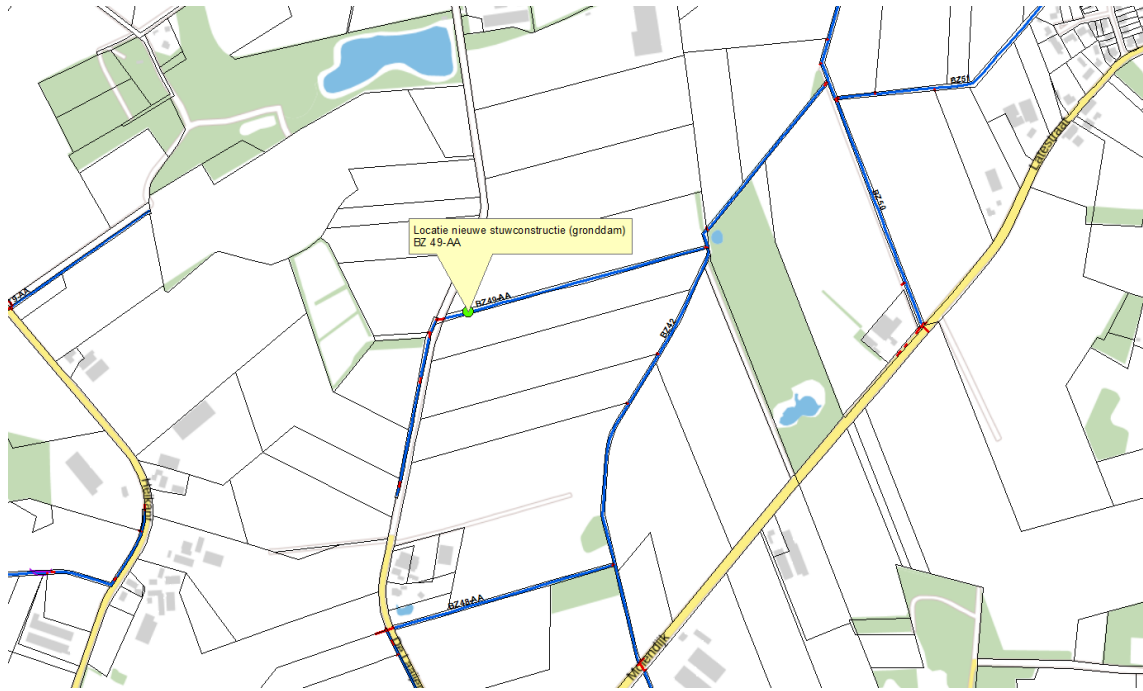
Eersel (H 182) , Groenstraat, BZ 98;

1 schotbalkenstuw met duiker Ø500mm (verplaatst)

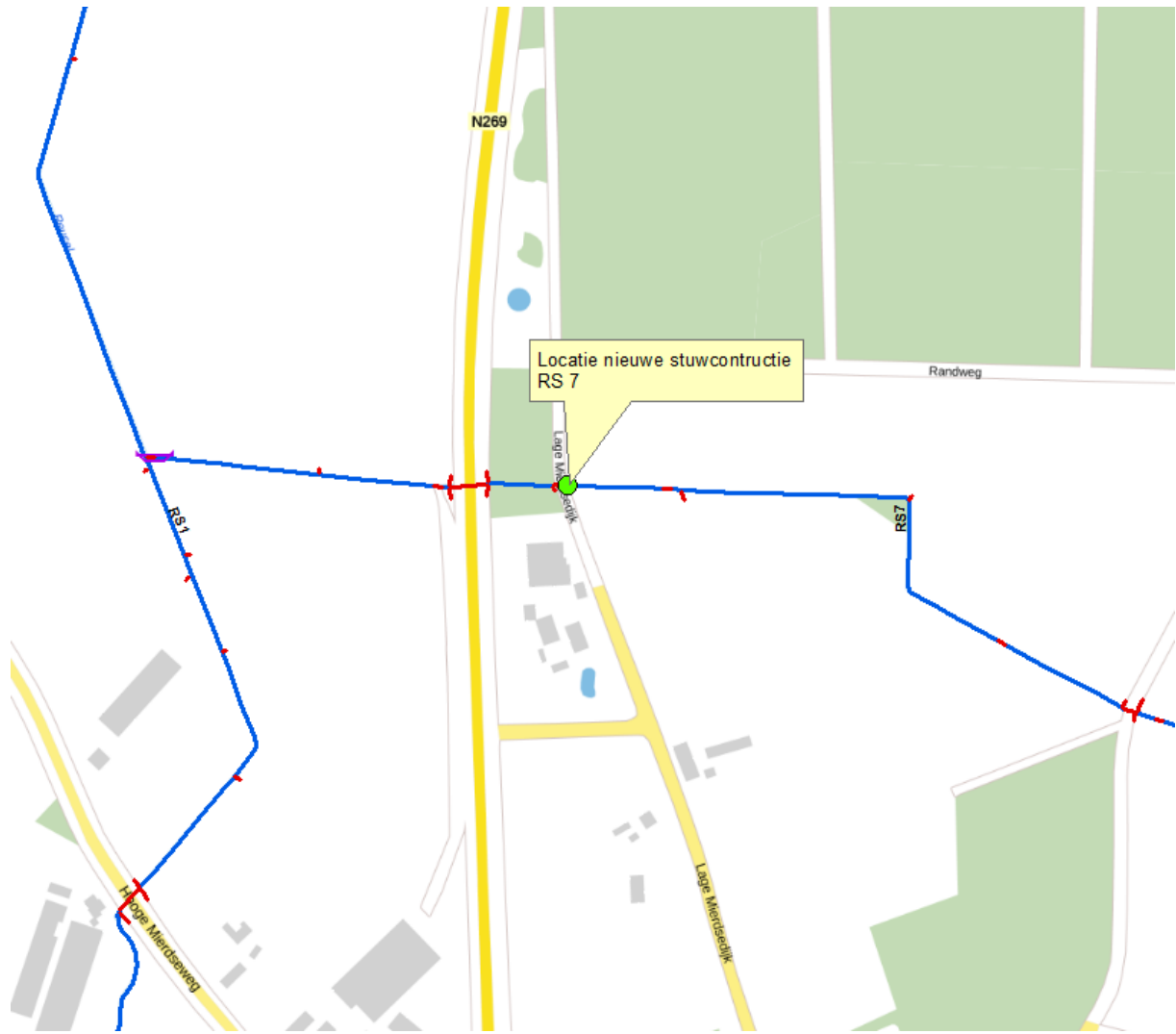
Gemeente Reusel De Mierden



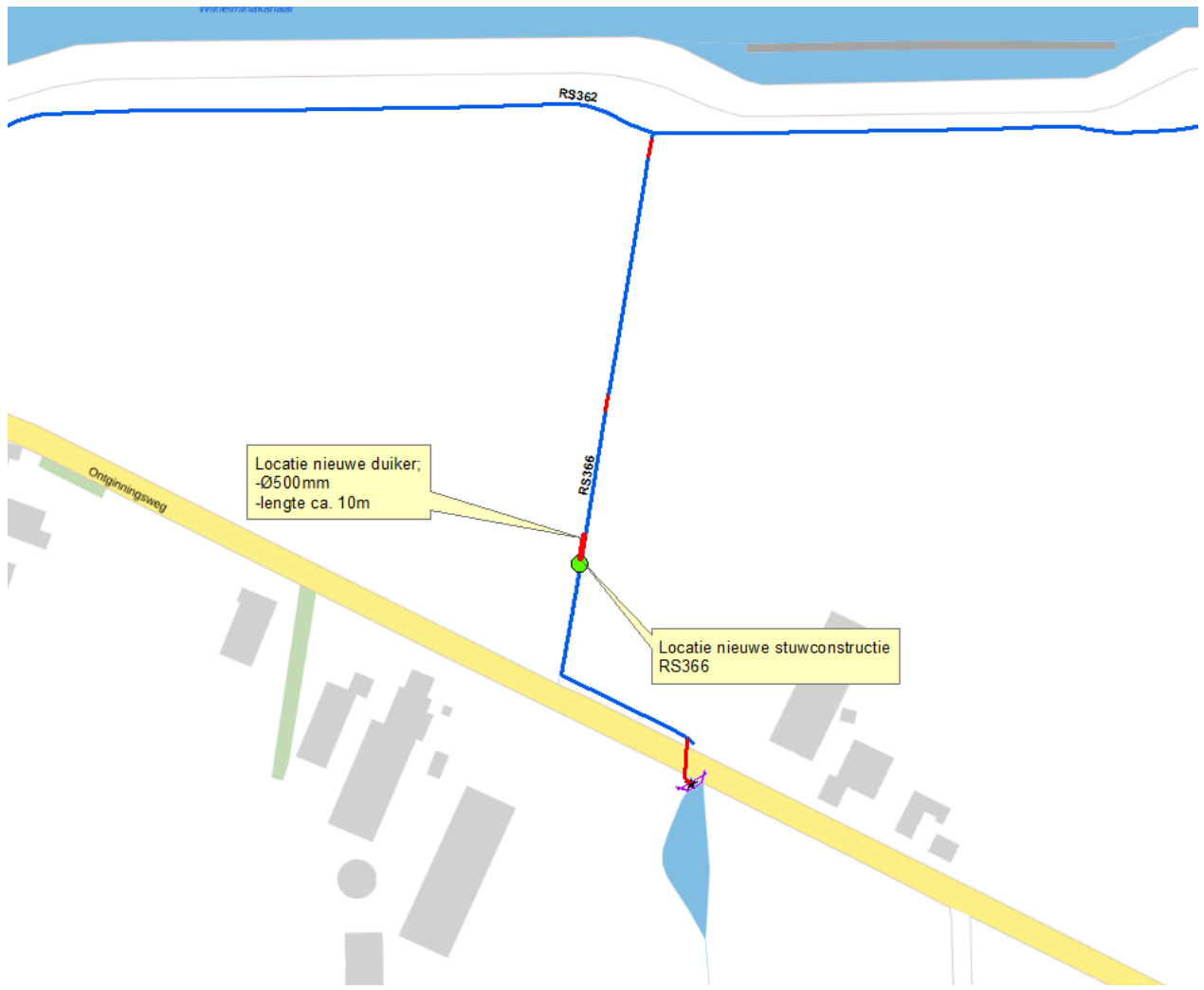
- Lage Mierde (H 48), Kruisvelden, RS 39;
- 1 schotbalkenstuw verbonden met duiker Ø500mm, lengte ca. 2,40m1
- Verwijderen oude overbodige drempel 'ST0000552'



Hulsel (K 152), Heideweg, BZ 49-AA; 1 gronddam



Reusel (F 24), Lage Mierdsedijk, RS 7; 1 schotbalkenstuw

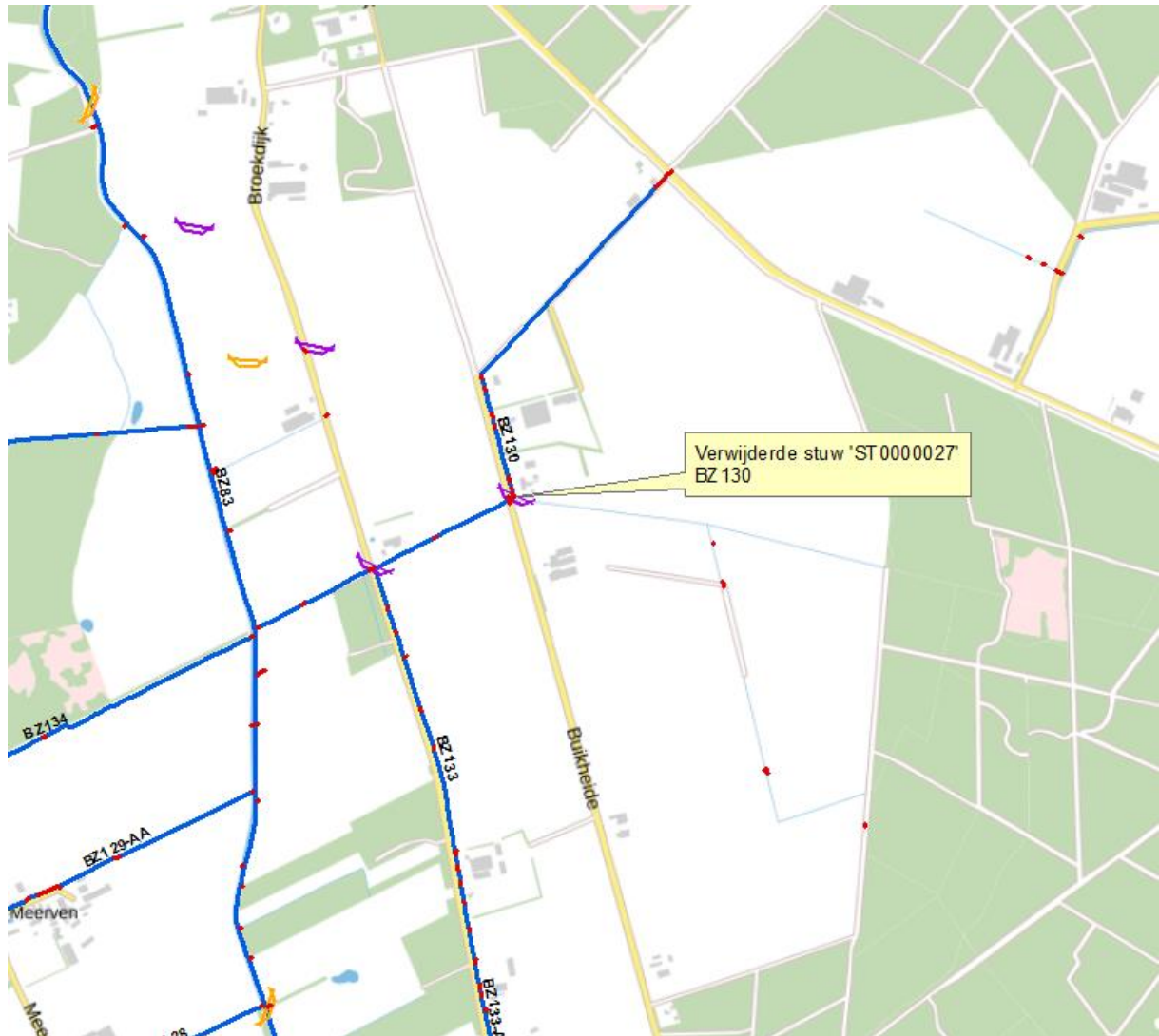


Haghorst (N 1619), Ontginningsweg, RS366;
 lengte ca. 10m1

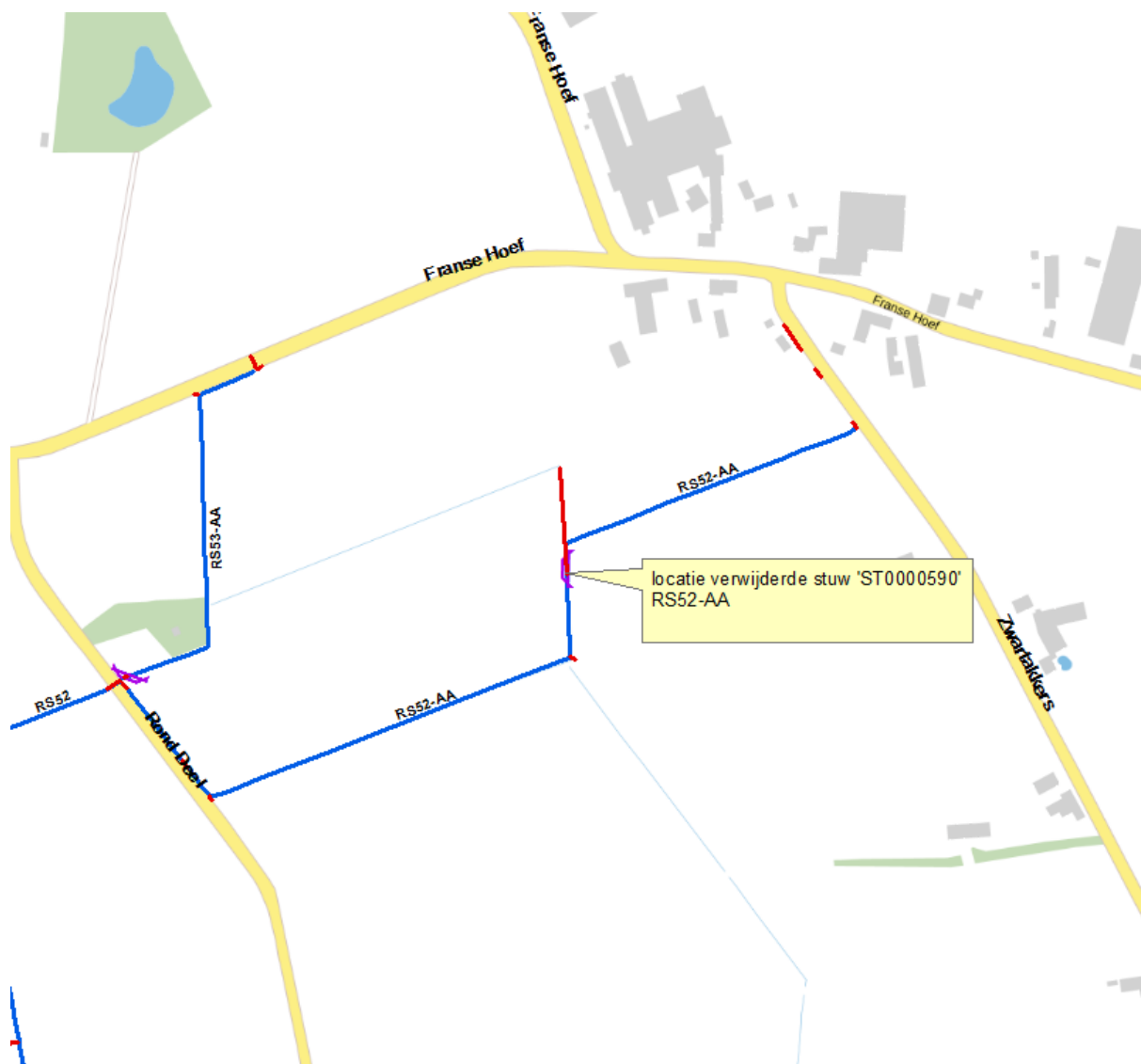
1 schotbalkenstuw verbonden met duiker Ø500mm,

Locaties verwijderde stuwconstructies

Gemeente Eersel



Vessem (K 28), Buikheide, BZ 130; 1 schotbalkenstuw (buiten gebruik)



Bladel (H 2754), Zwartakkers, RS 52-AA; 1 schotbalkenstuw