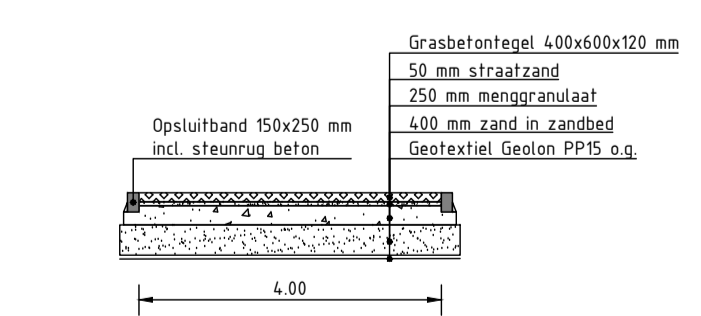
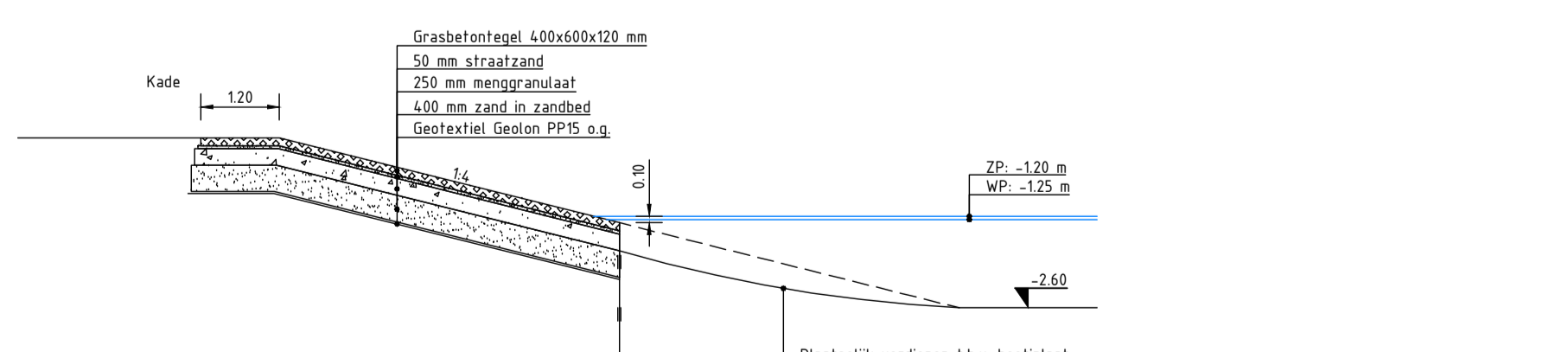


Hoogte kade 0.30 m NAP

Exakte inrichting nader te detaileren op basis van variantkeuze

Onderdoorgang brug dichtmaatselen

Principe onderhoudsbrug BE2172-107 DO-803



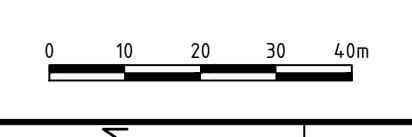
Legenda

	Kadastrale grens		Verwijderen dan met duiker incl. nummering
	Waterlijn		Verwijderen brug incl. nummering
	Verwijderen		Verwijderen stuw incl. nummering
	Verwijderen raster		Verwijderen bus
	Verwijderen poort		
	Verwijderen slagboom		

	Aanbrengen		Aanbrengen kleibekleding, dikte 1 m
	Aanbrengen taludbescherming		Aanbrengen grasbetonstenen 600x400x120 mm
	Aanbrengen grasbetonstenen 600x400x120 mm		Aanbrengen besplantsoen
	Aanbrengen besplantsoen		Plaatselijke verdieping f.b.v. bootinlaat
	Talud nieuwe watergang		

	Nieuw onderhoudspad		Aanbrengen houten damwanden 80 mm
	Nieuw wandelpad		Aanbrengen beschoeiing houten klampschotten
	Aanbrengen houten damwanden 80 mm		Aanbrengen opsluitband 150x250 mm
	Aanbrengen beschoeiing houten klampschotten		Aanbrengen straatnaambord Pompveldse Kade

	Aanbrengen duiker incl. nummering		Aanbrengen top-stuw met duiker incl. nummering
	Aanbrengen top-stuw met duiker incl. nummering		Aanbrengen brug incl. nummering
	Aanbrengen brug incl. nummering		Aanbrengen poort
	Aanbrengen poort		Aanbrengen informatiebord
	Aanbrengen informatiebord		Aanbrengen dam



Waterschap Rivierland - Brabants Landschap			
project: Andelsch Broek Pompveld			
overzichtstekening: Omleiding noord Variant 1			
formaat: AO	schaal: 1:1000	titel: Definitief ontwerp	bladnr. van: 1 1
documentatie: Definitief		documentnummer: 3	
projectnummer / tekeningnummer: BE2172-107 DO-105		documentdatum: 31-10-2018	

