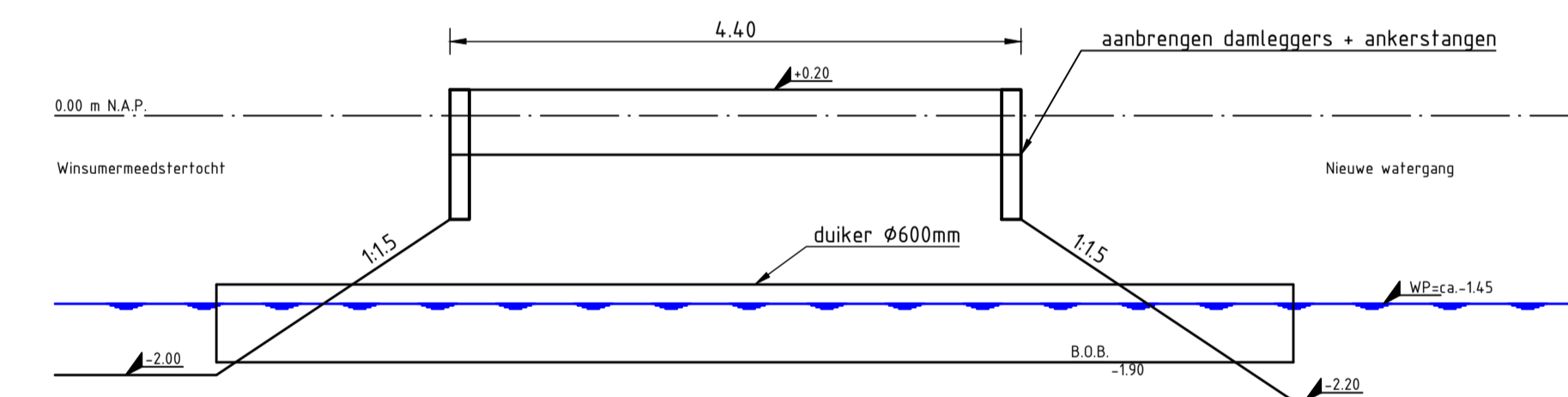




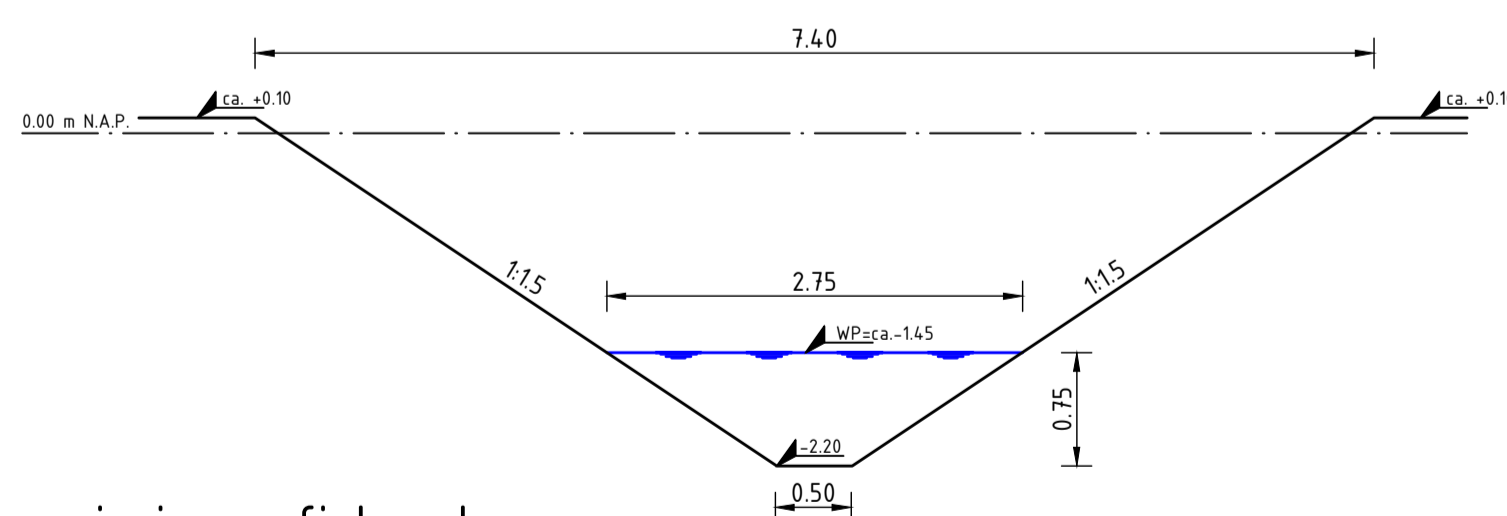
Situatie
schaal 1 : 500



Overzicht
schaal 1 : 2500



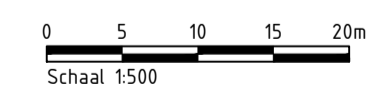
principedetail dam met duiker
schaal 1 : 50



principeprofiel watergang
schaal 1 : 50

LEGENDA

- bestaande bebouwing
- 3 huisnummer
- kadastrale grens
- 1000 kadastraal nummer
- duiker Ø600
- insteek talud 1:1.5
- waterlijn
- maaiveld
- te dempen watergang
- ▲ hoogtemaat t.o.v. nap
- datatransport
- gasleiding hogedruk
- middenspanning
- water



Maten in meters en materiaalmaten in millimeters, tenzij anders vermeld.
Peilmaten in meters t.o.v. N.A.P.

| | | | | |
|------|------|------|--|------------|
| 2 | LDu | Rbu | Opmerkingen verwerkt | 05-11-2018 |
| 1 | LDu | Rbu | Sloot breedte, K&L, Dam 1px waterleiding | 19-07-2018 |
| 0 | LDu | Rbu | Constr. uitlijnen | 25-05-2018 |
| Wjz. | Get. | Ger. | Omschrijving | Datum |

| | | | |
|-----------------|---------------------------------|-----------------|----------|
| Project: | Ontwerp Watergang en Vergunning | Projectnummer: | 81167618 |
| Opdrachtgever: | Winsum | Tekeningnummer: | 001 |
| Gemeente Winsum | | Schaal: | 1500 |
| Onderdeel: | Watergang perceel 245-246 | Formaat: | A1 |
| | Situatie en details | Blad: | 1 van 1 |

Zonkenkruis 8
9353 VA LEEK
Postbus 238
9350 AC LEEK
0544 55 24 20
info@mug.nl
www.mug.nl

PRAKTISCH DENKERS