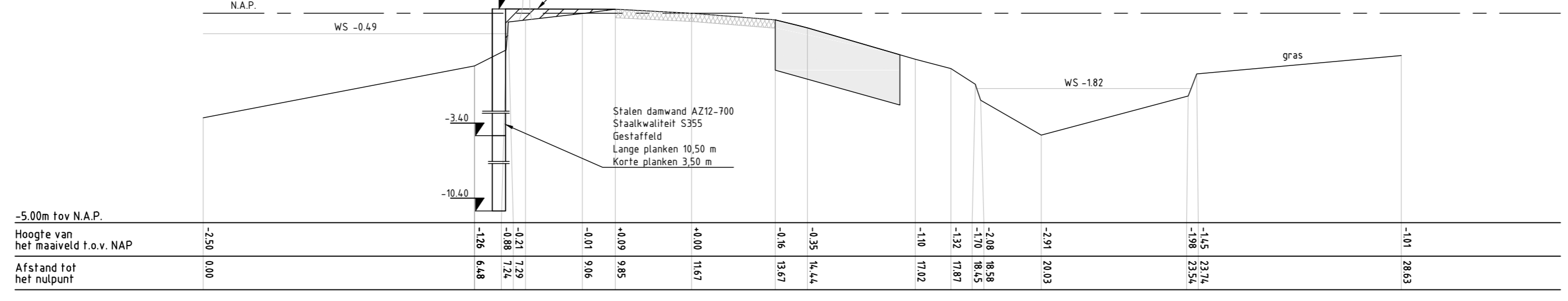
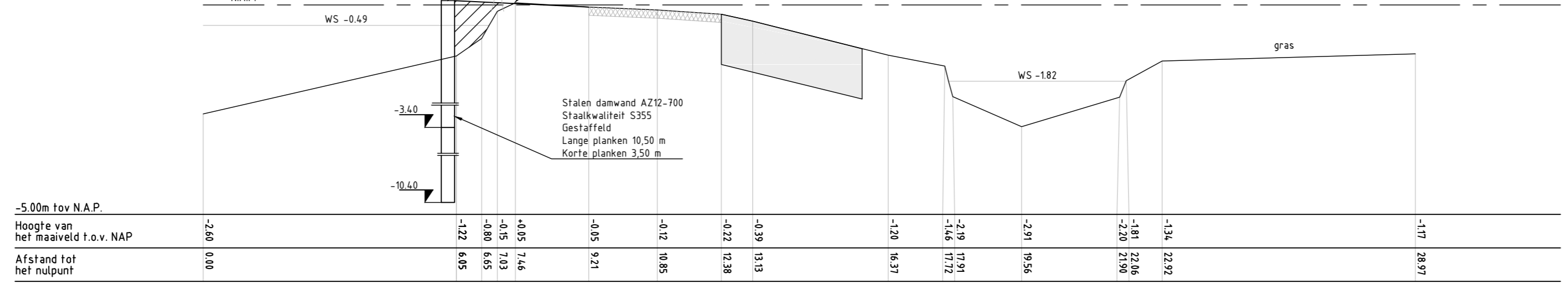


Bovenaanzicht deekader 3
Schaal 1:500

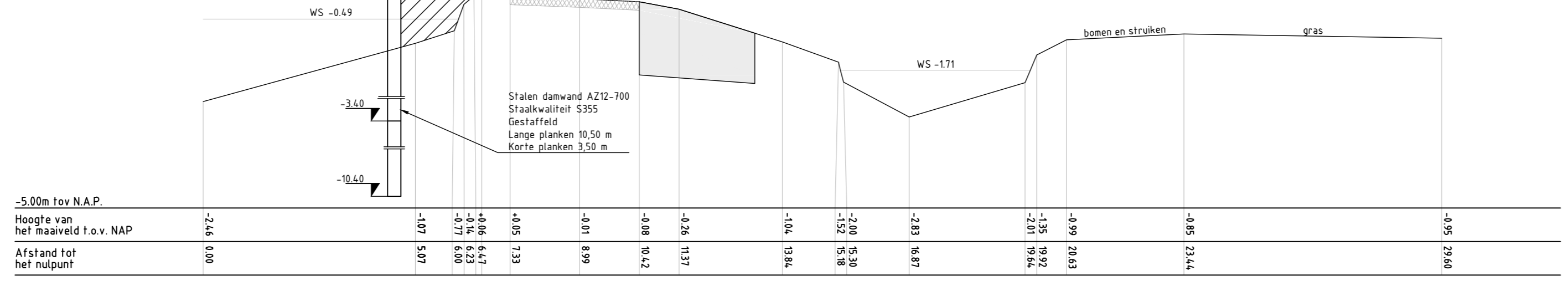
PROFIELNR. 5
Schaal 1:100



PROFIELNR. 6
Schaal 1:100



PROFIELNR. 7
Schaal 1:100



Legenda

- Bestaande situatie (BGT)
- Kadastrale grens
- As bestaande weg
- Bestaande stalen damwand
- Aanbrengen gestaffelde stalen damwand
- Bestaande boom
- Leggerprofiel, indicatief weergeven
- Ingemeten lichtmast
- Ingemeten verlichter
- Bestaande BGT
- Ingemeten stalen damwand
- steiger, indicatief weergeven
- Kabels en leidingen strook (doorsnede)



Situatie
Schaal 1:10.000

Opmerkingen:

- Maten in meters tenzij anders vermeld
- Materiaal maten in millimeters tenzij anders vermeld
- Hoogte maten in meters f.o.v. N.A.P. tenzij anders vermeld

A.O.	14-01-2019	Het project: Proefdam	BSI	inv:R1	Plan:1
3.O.	08-08-2018	Geplaatst	PSU	inv:R1	Plan:1
REV.	DATA	OMSCHRIJVING REVISE	GETEKEND	GECONTRE.	GEZEEN
OPDRAGGEVER			Hoogheemraadschap De Stichtse Rijnlanden		
PROJECT			421403 Kadeverbetering Montfoortsevaarkade Oost		
ONDERDEEL			Ontwerp Kadevak 219A Situatie met dwarsprofielen		
OPDRAG / VERSIE			VI		
DATUM	14-01-2019	GECONTROLEERD	M. van der Neijp		
GETEKEND	R. Fijls	GEZEEN	M. van der Neijp		
STATUS	VO	SCHAAL	Zie tekening		
DEELTEKENING IS EGENDIJK VAN DE OPDRAGGEVER		FORMAAT		A0	
PROJECTNR.			INFR170379		
TEKENINGNR.			201		
BLADNR.			02/03		

