


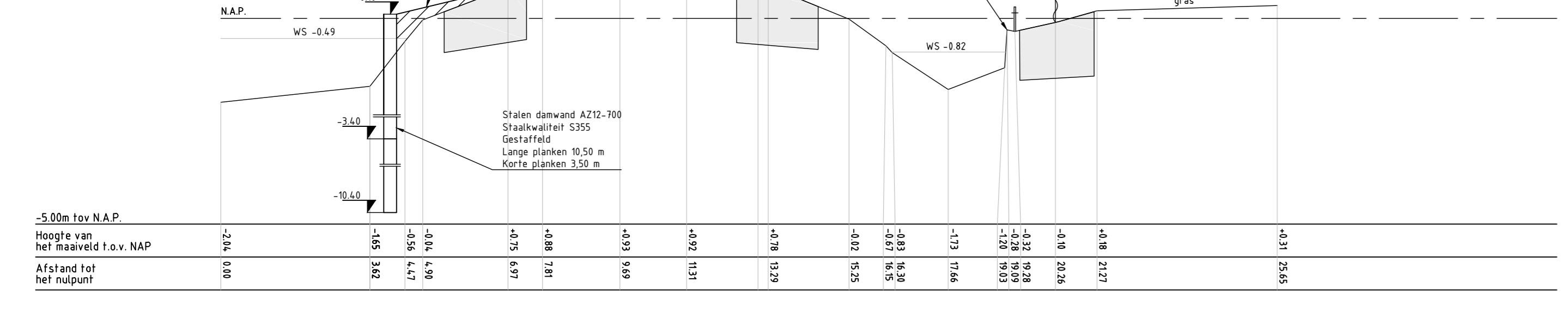
Bovenaanzicht deekader 1  
Schaal 1:500



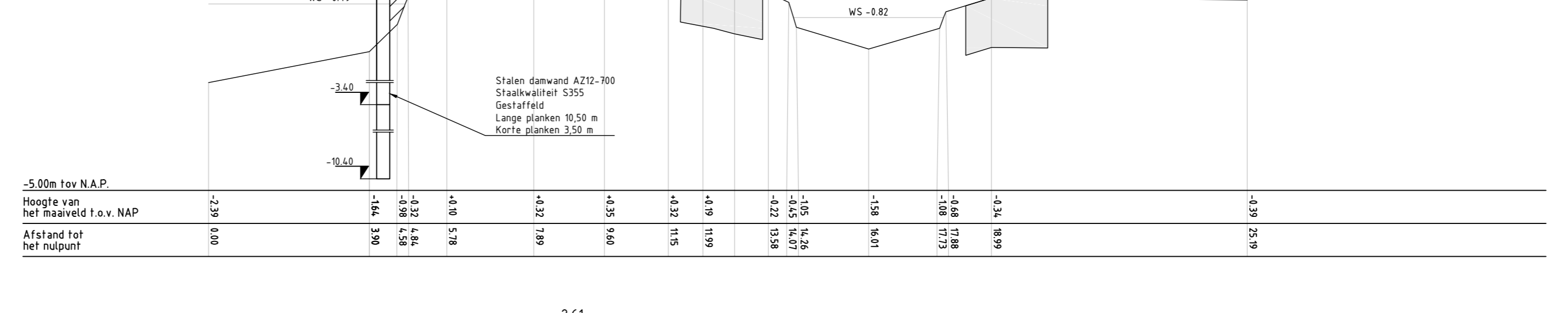
Bovenaanzicht deekader 2  
Schaal 1:500

Nader onderzoek:  
toepassen overkluizing

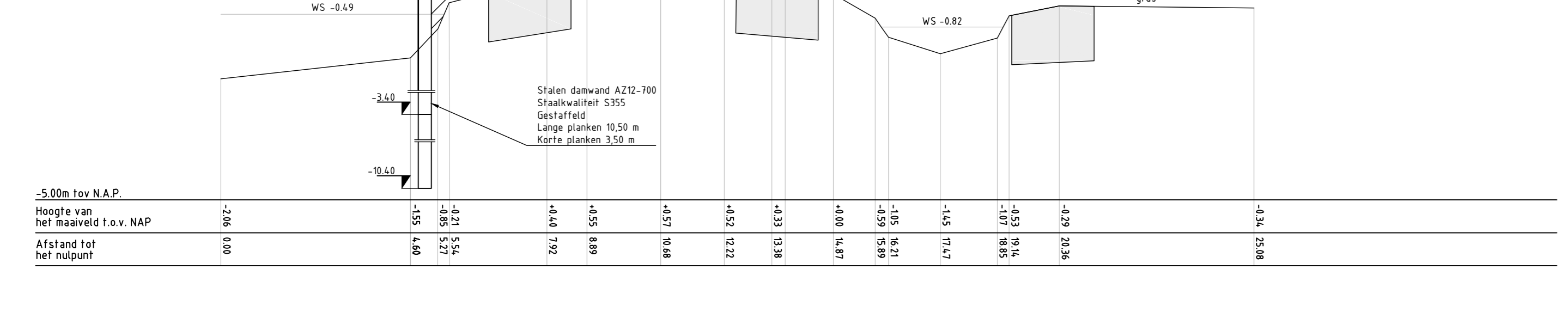
PROFIELNR. 1  
Schaal 1:100



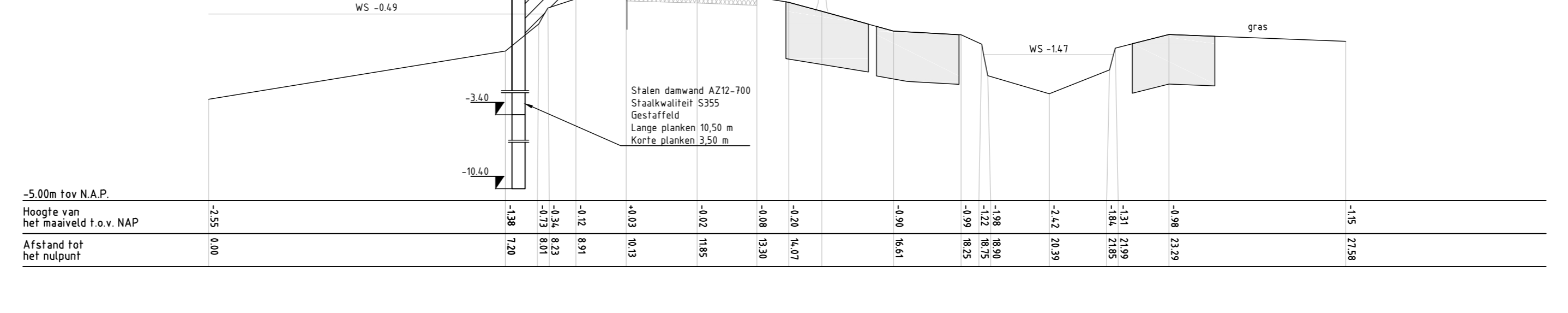
PROFIELNR. 3  
Schaal 1:100



PROFIELNR. 2  
Schaal 1:100



PROFIELNR. 4  
Schaal 1:100



Legenda

- Bestaande situatie (BGT)
- Kadastrale grens
- As bestaande weg
- Bestaande stalen damwand
- Aanbrengen gestaffelde stalen damwand  
Huidge maaiveld tussen weg en damwand afwerken met R161 Ibv waterafvoer
- Bestaande boom
- Leggerprofiel, indicatief weergeven
- Ingeneten lichtmast
- Ingeneten verlichter
- Beschoeiing (BGT)
- Ingeneten stalen damwand  
steiger, indicatief weergeven
- Kabels en leidingen strook (doorsnede)

Opmerkingen:

- Maten in meters tenzij anders vermeld
- Materiaal maten in millimeters tenzij anders vermeld
- Hoogte maten in meters t.o.v. N.A.P. tenzij anders vermeld



Situatie  
Schaal 1:10.000

A.O.	14-01-2019	Hoogteprofiel damwand	BBI	inv. RI	Profiel
3.D.	08-08-2018	Georte origineel	PSD	inv. RI	Profiel
REV.	DATA	OMSCHRIJVING REVISIE	GETEKEND	GECONTRE.	GEDEEN
OPDRACER					
Hoogheemraadschap De Stichtse Rijnlanden					
PROJECT					
421403 Kadeverbetering Montfoortsekade Oost					
ONDERDEEL					
Ontwerp Kadevak 219A Situatie met dwarsprofielen					
Iv-Infra b.v. Trapstruim 322 3384 EX Steenwijck P.O. Box 135 3360 AC Steenwijck Nederland Telephone +31 88 843 3200 www.iv-infra.nl					
OPDRACER / VERSIE: VL		GECONTROLEERD: H. van der Neut		PROJECTNR: INFR170379	
DATUM: 14-01-2019		GEDEEN: H. van der Neut		TEKENINGNR: 201	
GETEKEND: R. Fijis		SCHAAL: Zie tekening		BLADNR: 01/03	
STATUS: VO		FORMAAT: A0			
<small>DEZE TEKENING IS EIGENDOM VAN IV-INFRA. NIET VOOR EEN ANDER DOEL OF IN ANDER VERBODEN TOEGANG TOEGestaan. Het is niet toegestaan deze te kopiëren, verspreiden of openbaar maken.</small>					