



*het*  
**GEMAALHUIS**  
84 WONINGEN IN HOOFDDORP

## Inhoud

Inleiding .....	3
Overzicht van de situatie tijdens de bouw .....	4
Deel A .....	7
Deel B .....	8
Deel C.....	9
Deel D .....	10
Deel E.....	11
Deel F.....	12
Deel G .....	13
Deel H .....	14

## Inleiding

Op de locatie van het nieuwbouwplan Het Gemaalhuis in Hoofddorp wordt vanaf januari 2019 gestart met de bouw van het plan. Binnen het plan Het Gemaalhuis worden 84 woningen en een appartementengebouw gerealiseerd.

Om voldoende ruimte te hebben voor de bouw wordt het fietspad langs de Kruisweg bij de bouwplaats getrokken. Dit fietspad behoort bij de 'snelfietsroute' van de gemeente Haarlemmermeer.

Aangezien dit fietspad een belangrijke route is voor de gebruikers en deze meer dan 3 maanden afgesloten zal worden is een verkeersbesluit benodigd. In dit document worden afbeeldingen van de huidige situatie weergegeven en de situatie tijdens de bouw.

In het eerste hoofdstuk wordt een plattegrond weergegeven van de situatie tijdens de bouw met alle benodigde verkeersmaatregelen. Dit is de technische tekening. Deze is ten alle tijden leidend. De maatvoering op deze tekening is maatgevend. De gehele situatie wordt vervolgens opgedeeld in kleinere delen. Per deel wordt weergegeven hoe de situatie er op dit moment uitziet en hoe de situatie er tijdens de bouw uit komt te zien. Deze afbeeldingen zijn weergegeven om een beeld te krijgen van hoe de situatie eruit komt te zien.

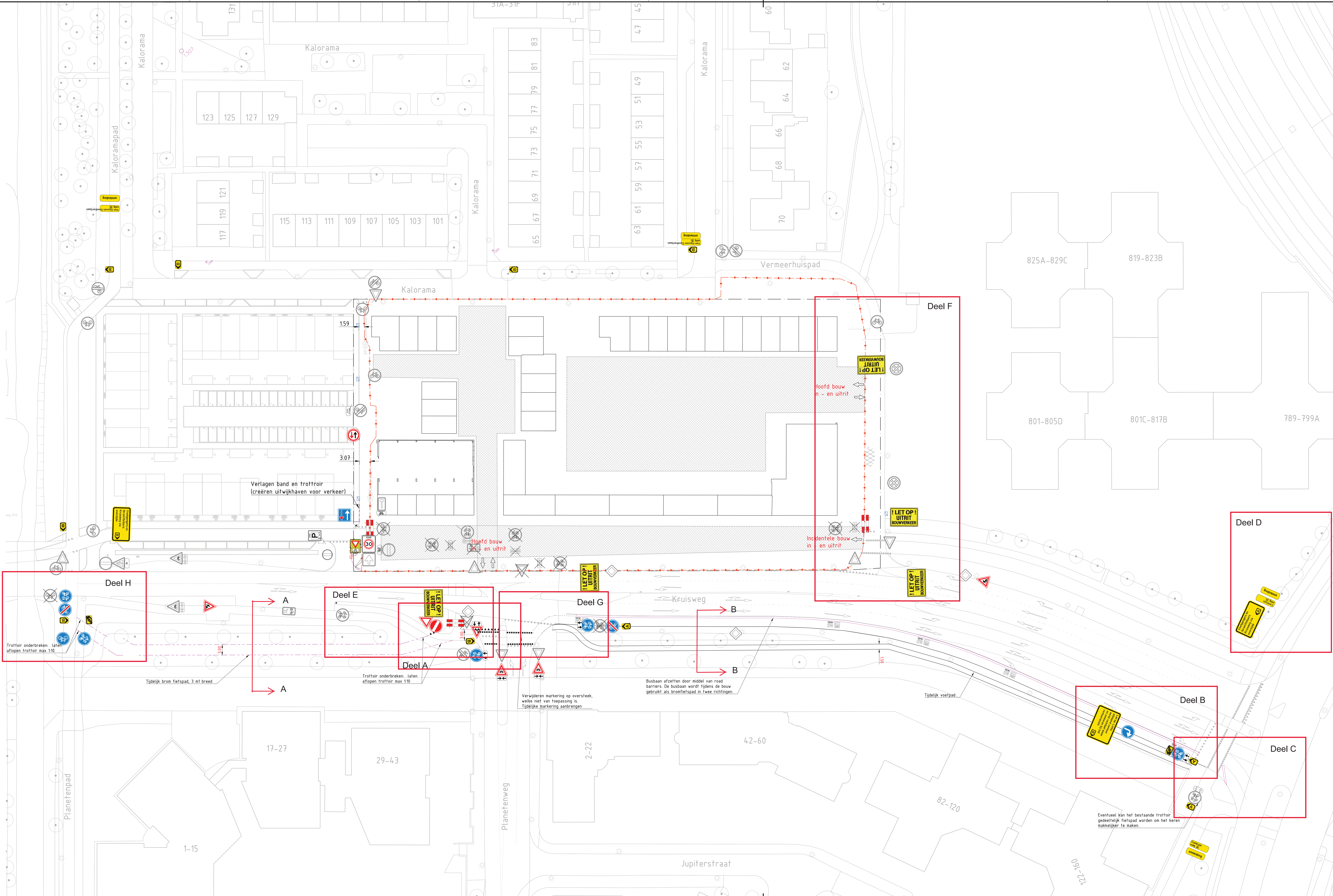
## Overzicht van de situatie tijdens de bouw

Op de volgende pagina wordt de technische tekening behorende bij het verkeersbesluit van Het Gemaalhuis weergegeven. Dit is de tekening met kenmerk 17313-TEK-DO-12-I-TVM. Op deze tekening zijn vlakken weergegeven. Om een indicatie te krijgen hoe een gedeelte van de omleiding er ongeveer uit komt te zien kan gebruik worden gemaakt van de overige hoofdstukken uit dit document. Let wel: alle afmetingen van de tijdelijke situaties, zoals in de technische tekening zijn weergegeven, zijn maatgevend. De afbeeldingen zijn slechts om een beeld te vormen.

Op de pagina erna zijn twee doorsneden weergegeven. Dit zijn de doorsneden van de twee aan te leggen situaties aan de overzijden van het nieuwbouwplan Het Gemaalhuis.

Gedurende de bouw wordt de bestaande busbaan op de Kruisweg gebruikt als bromfietspad in twee richtingen. Hierbij wordt deze gescheiden van de rijbaan door middel van barriers. Naast deze voorziening wordt ook een tijdelijk voetpad aangelegd tussen de bomen door.

Verderop op de Kruisweg wordt houd de busbaan op. Hier wordt het bromfietspad doorgetrokken tussen de bomen door. Voor voetgangers is hier reeds een trottoir aanwezig.



### Legenda

SYMBOOL	OMSCHRIJVING	STATUS
	Gelidsconstructie	Tijdelijk
	Bouwhakken BB Kondor	Tijdelijk
	Dwarssmarkering	Bestaand
	haaieland markering	Bestaand
	haaieland markering	Tijdelijk
	Blokstreep	Bestaand
	Langstreep ter indicatie aangegeven	Bestaand
	Langstreep	Tijdelijk
	Indicatie bouwweg bouwer. Zie bouwplaatsinrichting BB Kondor	Tijdelijk
	Verskeersbordpaal	Vervallen
	Markering pijl combi rechtdoor/linksaf	Bestaand
	Markering pijl linksaf	Bestaand
	Markering pijl rechtsaf	Bestaand
	Markering pijl rechtdoor	Bestaand
	Markering symbol lijbus	Bestaand
	Venkeersbord RVV B01	Bestaand
	Venkeersbord RVV B05	Bestaand
	Venkeersbord RVV B06	Bestaand
	Venkeersbord RVV B06	Vervallen
	Venkeersbord RVV BB5 2	Tijdelijk
	Venkeersbord RVV C02	Bestaand
	Venkeersbord RVV C02	Tijdelijk
	Venkeersbord RVV C03	Bestaand
	Venkeersbord RVV D05R	Tijdelijk
	Venkeersbord RVV D03	Bestaand
	Venkeersbord RVV D04	Vervallen
	Venkeersbord RVV E02	Bestaand
	Venkeersbord RVV F05	Tijdelijk
	Venkeersbord RVV F06	Bestaand
	Venkeersbord RVV G11	Vervallen
	Venkeersbord RVV G12	Bestaand
	Venkeersbord RVV G12A	Bestaand
	Venkeersbord RVV G12A	Tijdelijk
	Venkeersbord RVV G12B	Vervallen
	Venkeersbord RVV G12B	Bestaand
	Venkeersbord RVV G12B	Tijdelijk
	Venkeersbord RVV J16	Vervallen
	Venkeersbord RVV J24	Bestaand
	Venkeersbord RVV J24	Tijdelijk
	Venkeersbord RVV L08	Bestaand
	Venkeersbord RVV onderbord 0820P	Bestaand
	Venkeersbord RVV onderbord 0820P	Bestaand
	Venkeersbord RVV onderbord 08502	Bestaand
	Venkeersbord RVV onderbord 08502	Vervallen
	Venkeersbord RVV onderbord 08503	Bestaand
	Venkeersbord RVV onderbord 08503	Tijdelijk
	Venkeersbord RVV onderbord 08505	Bestaand
	Venkeersbord RVV onderbord 08505	Vervallen
	Venkeersbord RVV onderbord 08505	Bestaand
	Venkeersbord RVV onderbord 0852	Bestaand
	Venkeersbord WIU Ontleidsbord	Tijdelijk
	Venkeersbord WIU T101	Tijdelijk
	Venkeersbord WIU T103Z01	Tijdelijk
	Venkeersbord WIU T201B	Tijdelijk
	Venkeersbord WIU T201L	Tijdelijk
	Venkeersbord WIU T201R	Tijdelijk
	Venkeersbord WIU T201RE	Tijdelijk
	Venkeersbord RVV A01-030-2B	Tijdelijk
	Venkeersbord RVV E10-ZB	Bestaand

Opmerkingen:

- Wanneer de werkzaamheden aan de west zijde van het plan Het Gemahuis het voetafplan wordt het netwerk opgeschoven tot de bestaande betondekken. Het privé parkeerterrein wordt hierdoor beter bereikbaar.
- De inrichting van de bouwplaats is slechts ter indicatie van de bouw- en uitritten getekend. Bouwplaats inrichting volgens tekening IBB Kondor.

NO	VERSIJNING	OPMERKINGEN	VERANTWOORDELIJKE	VERVOLG	SCHEMA
I	09-01-2018	Opmerkingen dhr. Kogel verwerkt	Mariëtte Heuggerman		1500
II	19-12-2018	Tijdelijke situatie overzijde kruisweg	Mariëtte Heuggerman		
G	30-11-2018	Ontleidsing gewijzigd geen gebruik van perceel Sebald	Mariëtte Heuggerman		
E	06-11-2018	Tijdelijke bronfiets- en voetpad afmetingen gewijzigd	Mariëtte Heuggerman		
F	25-10-2018	Beoordeling zoals besproken met dhr. Kogel	Mariëtte Heuggerman		
D	24-10-2018	Bronverkeer, 30 km/h gewijzigd	Mariëtte Heuggerman		
C	28-08-2018	Situatie Huisenstraat Beukse Poort verwerkt als voorgesteld	Mariëtte Heuggerman		
B	26-06-2018	Opmerkingen gemeente verwerkt	Mariëtte Heuggerman		
A	09-04-2018	Aanpassingen opmerkingen gemeente	Mariëtte Heuggerman		
I	09-04-2018	Opmerkingen gemeente	Mariëtte Heuggerman		

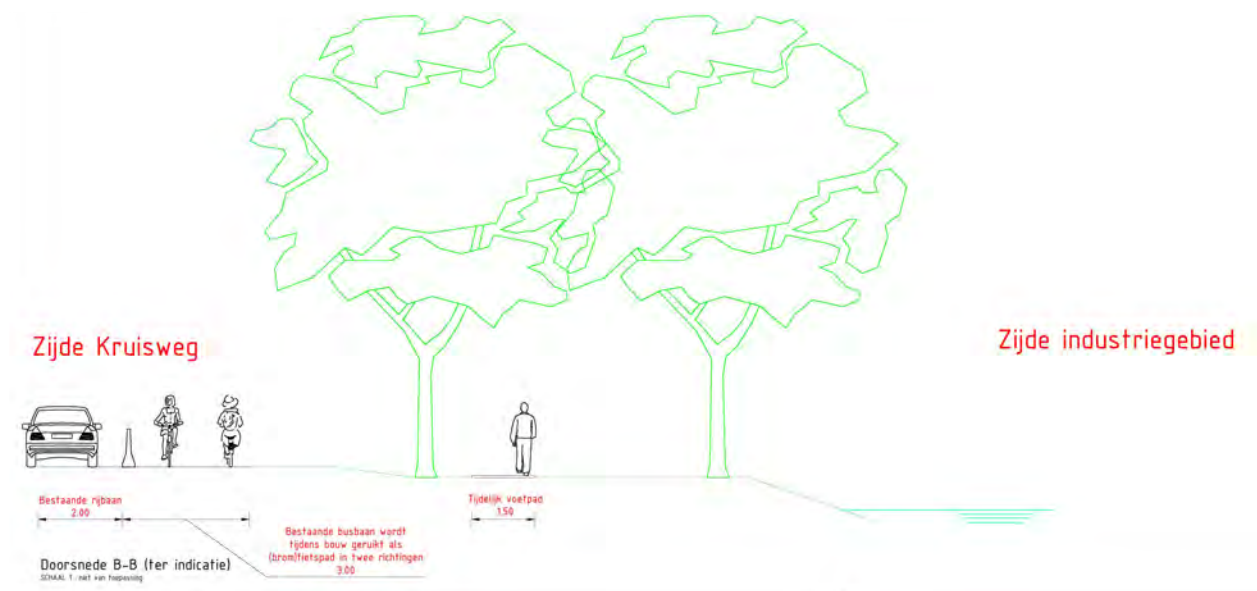

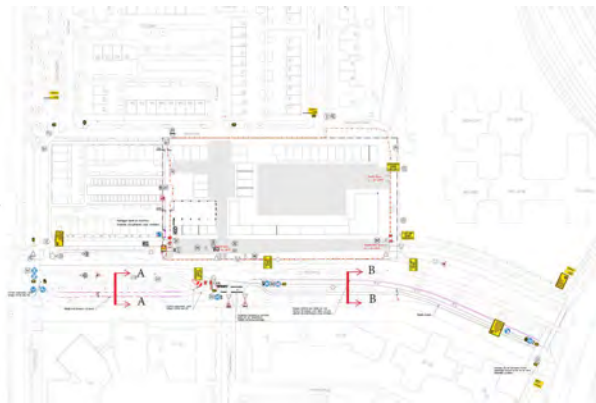
PROJECTLEIDING	FORMAAT	BLAD IN BLADEN	WIJZIGINGEN
BV Timpaan Horizon	A0	1	
Mariëtte Heuggerman			
Alex Hak			

TEKENINGEN	TEKENINGEN	TEKENINGEN
Definitief ontwerp	17313-TEK-00-12	1
Tijdelijke verkeersmaatregel		

TEKENINGEN	TEKENINGEN
TER GOEDKEURING	HABO GWW BV



# Deel A



Afbeelding A.1 Huidige situatie



Afbeelding A.2 Tijdelijke situatie

## Deel B



Afbeelding B.1 Huidige situatie



Afbeelding B.2 Tijdelijke situatie



## Deel C



Afbeelding C.1 Huidige situatie



Afbeelding C.2 Tijdelijke situatie

## Deel D



Afbeelding D.1 Huidige situatie



Afbeelding D.2 Tijdelijke situatie

## Deel E

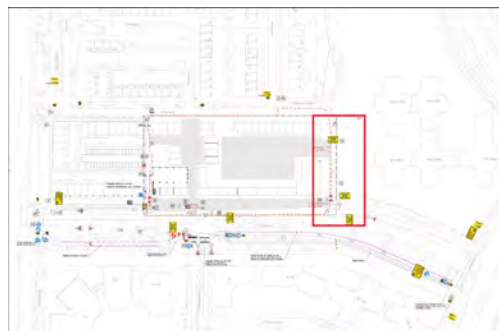


Afbeelding E.1 Huidige situatie



Afbeelding E.1 Tijdelijke situatie

## Deel F



Afbeelding F.1 Huidige situatie

Bouwinrit 1: incidentele inrit. Eenrichting (alleen om in de bouwplaats te komen). Hek wordt afgesloten.



Bouwinrit 2: hoofd bouwinrit: twee richtingen. Hek wordt afgesloten.

Afbeelding F.2 Tijdelijke situatie

## Deel G



Afbeelding G.1 Huidige situatie



Afbeelding G.2 Tijdelijke situatie

## Deel H



Afbeelding H.1 Huidige situatie



Afbeelding H.2 Tijdelijke situatie