

















Archeologische beleidskaart Gemeente Baarle-Nassau


Beleidskaart behorende bij de Nota Archeologie
Schaal 1:20.000; gebaseerd op RAAP-rapport 2233

legenda

| archeologische kaarteenheden | categorie | beleid | diepte-ondergrens | omvang-ondergrens |
|---|-----------|---|-------------------------|-------------------------|
|  archeologisch monument (niet beschermd) | 1 | behoud in situ, anders: onderzoek in vroege fase planvorming, bij overschrijding: | 40 cm -Mv** | 50 m2 |
|  historische kern | 2 | behoud in situ, anders: onderzoek in vroege fase planvorming, bij overschrijding: | 40 cm -Mv** | 100 m2 |
|  archeologische vindplaats | 2 | behoud in situ, anders: onderzoek in vroege fase planvorming, bij overschrijding: | 40 cm -Mv** | 100 m2 |
|  archeologische verwachting hoog: hoog jv*, hoog lb* | 2 | behoud in situ, anders: onderzoek in vroege fase planvorming, bij overschrijding: | 40 cm -Mv** | 100 m2 |
|  archeologische verwachting hoog: hoog jv, middelhoog lb | 2 | behoud in situ, anders: onderzoek in vroege fase planvorming, bij overschrijding: | 40 cm -Mv** | 100 m2 |
|  archeologische verwachting hoog: hoog jv, laag lb | 2 | behoud in situ, anders: onderzoek in vroege fase planvorming, bij overschrijding: | 40 cm -Mv** | 100 m2 |
|  historische kern - randzone | 3 | behoud in situ, anders: onderzoek in vroege fase planvorming, bij overschrijding: | 40 cm -Mv** | 500 m2 |
|  archeologische verwachting hoog: laag jv, hoog lb | 3 | behoud in situ, anders: onderzoek in vroege fase planvorming, bij overschrijding: | 40 cm -Mv** | 500 m2 |
|  natte context: bijzondere archeologische dataset | 3 | behoud in situ, anders: onderzoek in vroege fase planvorming, bij overschrijding: | 40 cm -Mv** | 500 m2 |
|  archeologische verwachting middelhoog: laag jv, middelhoog lb | 4 | behoud in situ, anders: onderzoek in vroege fase planvorming, bij overschrijding: | 40 cm -Mv** | 1000 m2 |
|  archeologische verwachting: onbekend | 4 | behoud in situ, anders: onderzoek in vroege fase planvorming, bij overschrijding: | 40 cm -Mv** | 1000 m2 |
|  onderzoeksmeldingen: lopend AMZ-proces | 5 | conform selectiebesluit | conform selectiebesluit | conform selectiebesluit |
|  archeologische verwachting laag: laag jv, laag lb | 6 | geen verdere restricties ten aanzien van ruimtelijke ontwikkelingen | n.v.t. | n.v.t. |
|  onderzoeksmeldingen: vrijgegeven of afgerond AMZ-proces | 6 | geen verdere restricties ten aanzien van ruimtelijke ontwikkelingen | n.v.t. | n.v.t. |
|  ontgronde percelen | 6 | geen verdere restricties ten aanzien van ruimtelijke ontwikkelingen | n.v.t. | n.v.t. |

overig

 bosgebied: goede voorwaarden voor de gaafheid van archeologische vindplaatsen conform onderliggende verwachting/beleidscategorie, maar bij overschrijding: 10 cm -Mv

 gemeentegrens

* jv = jager-verzamelaars, lb = landbouwers

** in principe geldt een diepte-ondergrens van 40 cm -Mv, mits de verwachting niet in bosgebied valt. In dat geval geldt indien van toepassing een diepte-ondergrens van 10 cm -Mv.