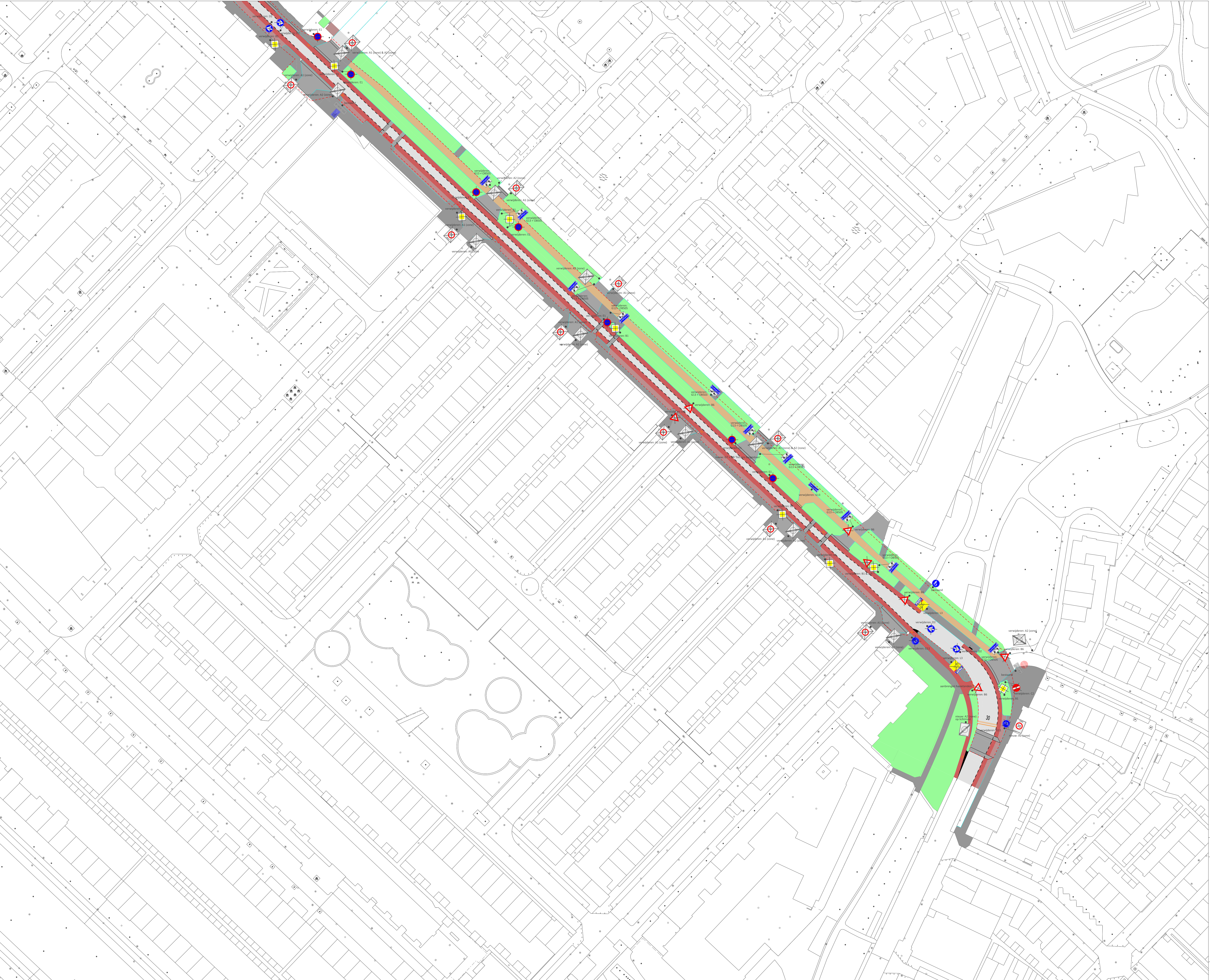
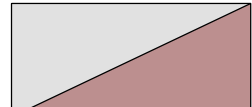


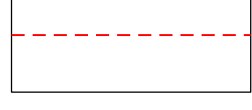







Bebordingsplan Prinses Irenelaan



- LEGENDA**
-  verharding
 -  groen
 -  water
 -  plangrens
 -  nieuw profiel
 -  markering plan SI
 -  markering nieuw
 -  markering verwijderen
 -  RVV borden (niet alles)

Ontwikkelingsorganisatie Ruimte

4.	31-10-19	J.S.	fietsymbolen toegevoegd
3.	07-10-19	J.S.	Bushaltes L3 verwijderd
2.	04-09-19	J.S.	Aanpassing aan borden onverlicht fietspad
1.	27-05-19	J.S.	ontwerp

Wijz. Datum Getek. Aard der wijziging

Definitief
Datum: 31 oktober 2019 akkoord:

ontwerper: iSroets
 schaal: 1:500
 tekenprogramma: dgn
 datum: 27 mei 2019

