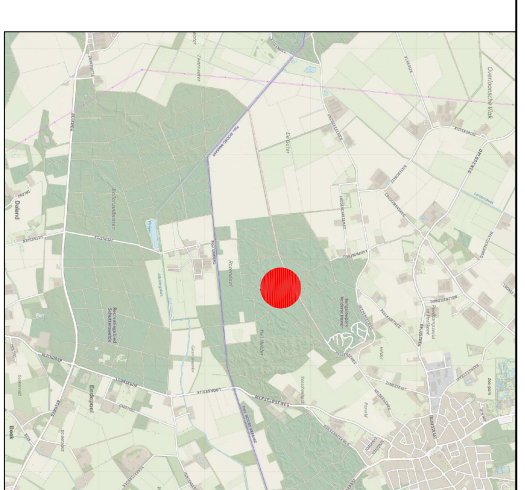



Bovenaanzicht schaal 1:10000



Situering project ●

nr. wegenlegger	lengte afsluiting
367	gedeeltelijk
368	gedeeltelijk
369	gedeeltelijk
370	volledig
371	gedeeltelijk
373	volledig



Afsluiten voor alle motorvoertuigen  
M.u.v. Fietzers elektrische snorfietsen -brommers en ruiters

Wegen opgenomen in wegenlegger incl. nummering

Provinciale grens wegenlegger


Openbare weg, niet opgenomen in de wegenlegger



Plaatsen  
C12 Gesloten in beide richtingen voor motorvoertuigen  
Voorzien van onderbebording  
OB55 (uitgezonderd Landbouwoertuigen)

Vervallen G 11  
En verwijderen bebording

Plaatsen  
L08 (uitgezonderd Landbouwoertuigen fietsers en ruiters)

Project:	Uitvoeringsprogramma 2017-2021	Getekend: ID	Datum: 03-12-2019
Situatie	Bosgebied het Helder	Schaal:	1:10000
Onderdeel:	Overzichtskaart afsluiten onverharde wegen Z/18/674944 D/19/828228	Bestand:	...
GEMEENTE BOXMEER Afdeling: Milieu, Realisatie en Mobiliteit	Postadres Postbus 450 5830 AL BOXMEER	Formaat:	A3
		Blad nr.:	...
		Paraaf:	... Datum: ...
	Kantooradres Raadhuisplein 1 5831 JX BOXMEER	Telefoon:	0485 585911
		Telefax:	0485-573429
		E-mail:	gemeente@boxmeer.nl