

OPTIMALISATIE BRIELSE MEER

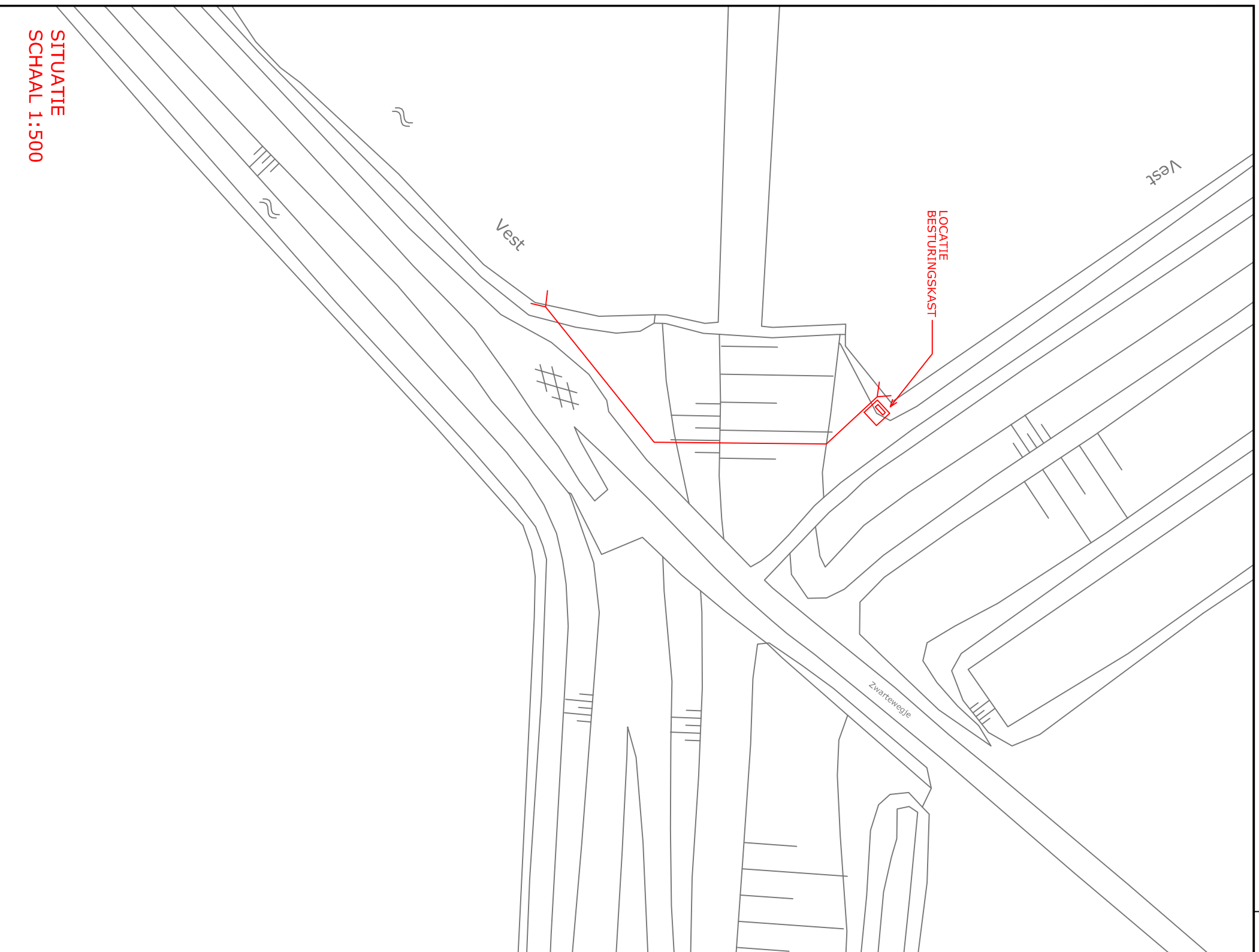
OVERZICHT INLATEN



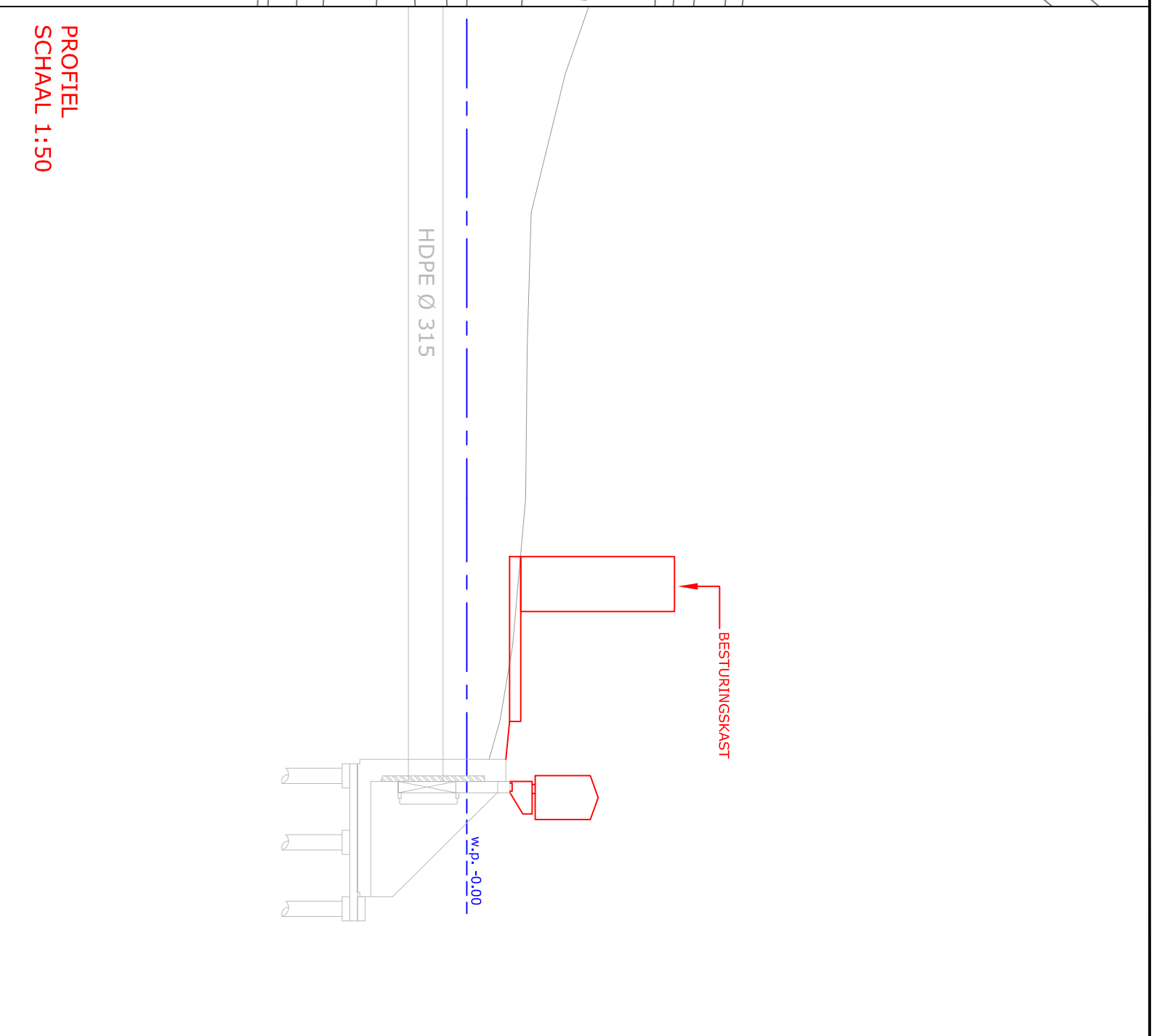
waterschap
**Hollandse
Delta**

Versie : 29-10-2019
 Schaal : 1:35000
 Project : VP-WAB-0254
 Blad 0 van 13


Behoort bij :
 Referentie : 19513A01
 Auteur : P.K.



SITUATIE
SCHAAL 1:500



PROFIEL
SCHAAL 1:50



Waterschap
Hollandse
Delta

OPTIMALISATIE BRIELSE MEER
Locatie 1 (duiker 45573) ZWARTEWEGJE
AUTOMATISEREN

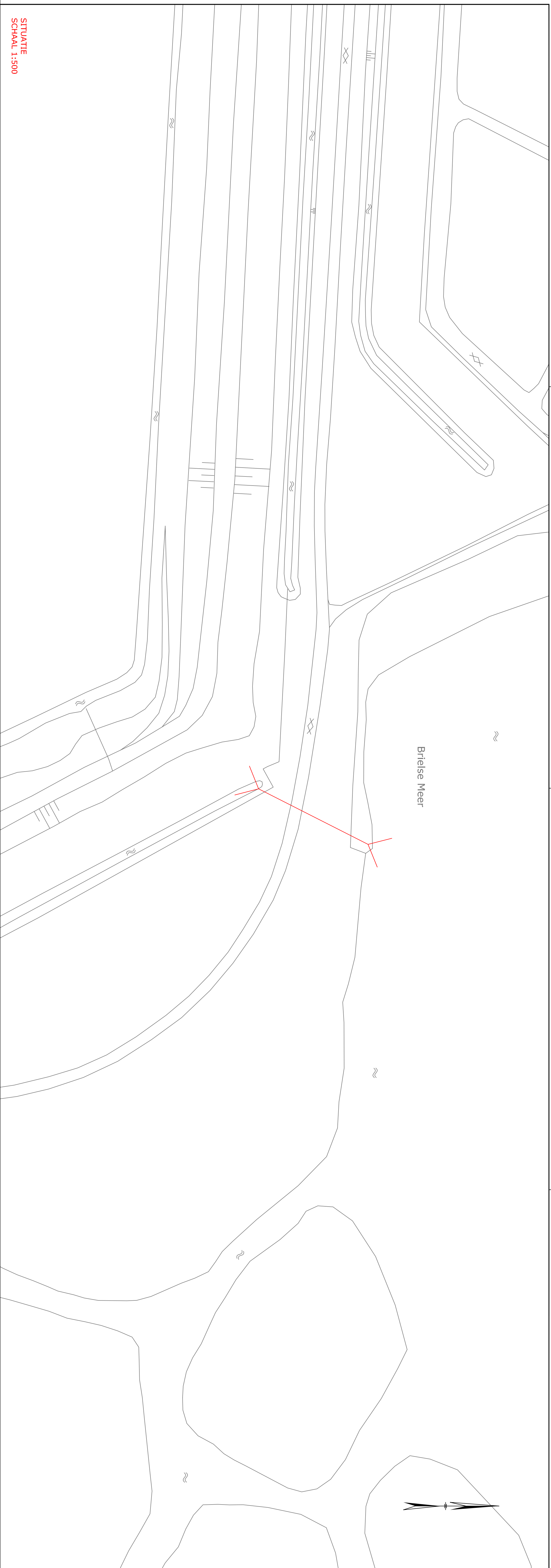
Versie : 29-10-2019
Schaal : 1:500 1:50
Project : VP-WAB-0254
Blad 1 van 13

Behoort bij :

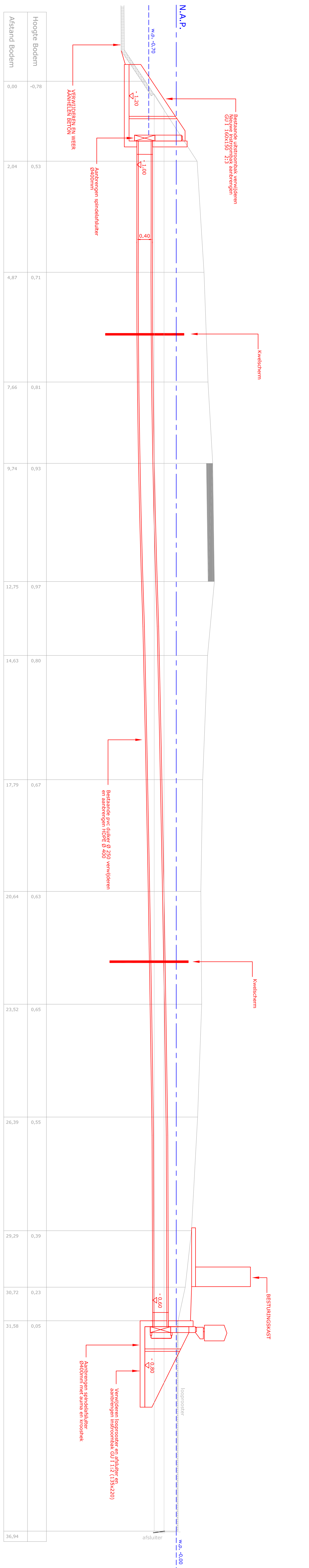
Referentie : 19513A01

Auteur : P.K.

Handelsweg 100 Postbus 4103 2980 GC RIDDERKERK
tel. 088 - 974 30 00 fax 088 - 974 30 01 www.wshd.nl info@wshd.nl



SITUATIE
SCHAAL 1:500



Afstand Bodem	Hoogte Bodem
0,00	-0,78
2,04	0,53
4,87	0,71
7,66	0,81
9,74	0,93
12,75	0,97
14,63	0,80
17,79	0,67
20,64	0,63
23,52	0,65
26,39	0,55
29,29	0,39
30,72	0,23
31,58	0,05
36,94	

OPTIMALISATIE BRIELSE MEER
Locatie 2 (duiker 14215)

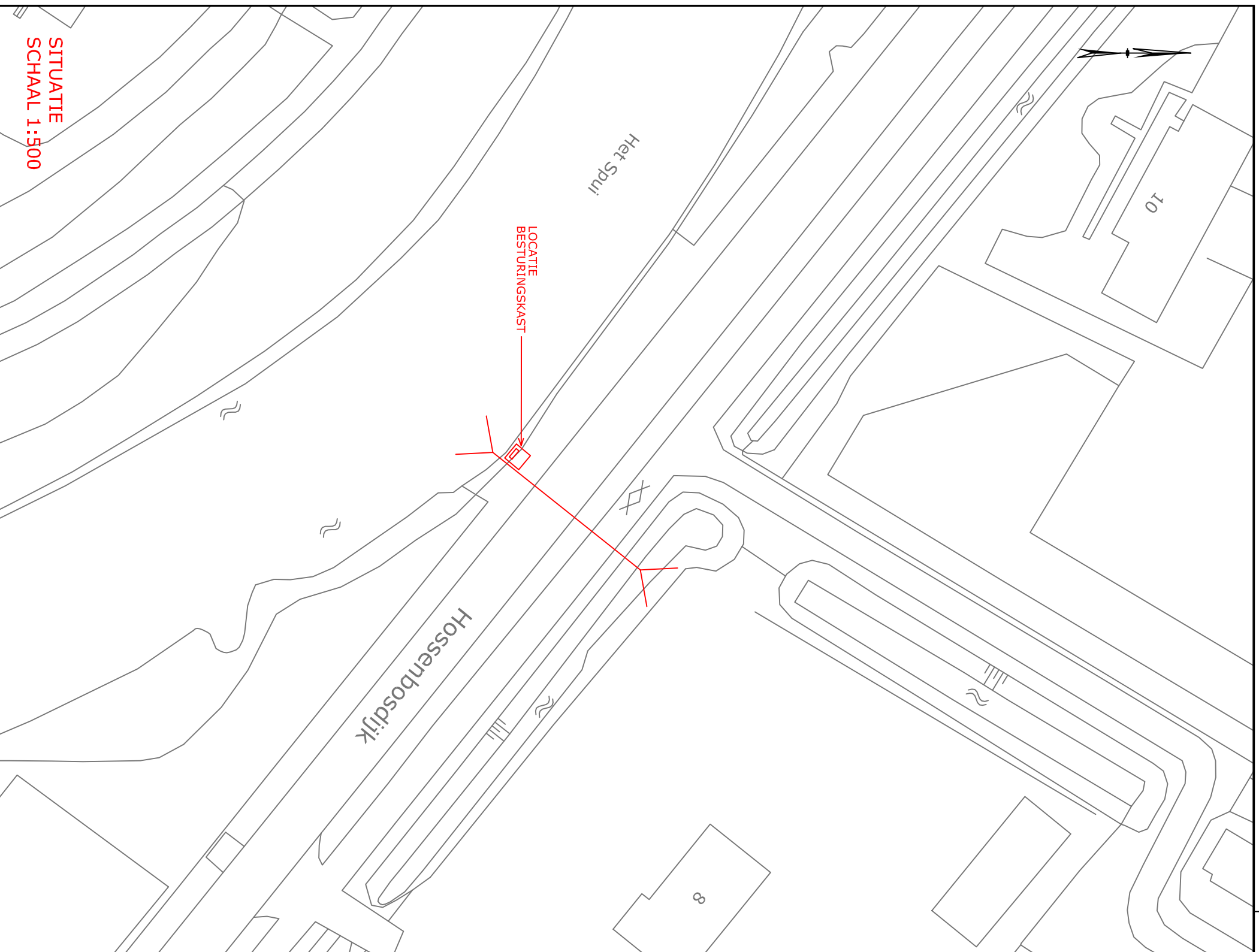
PROFIEL
SCHAAL 1:50



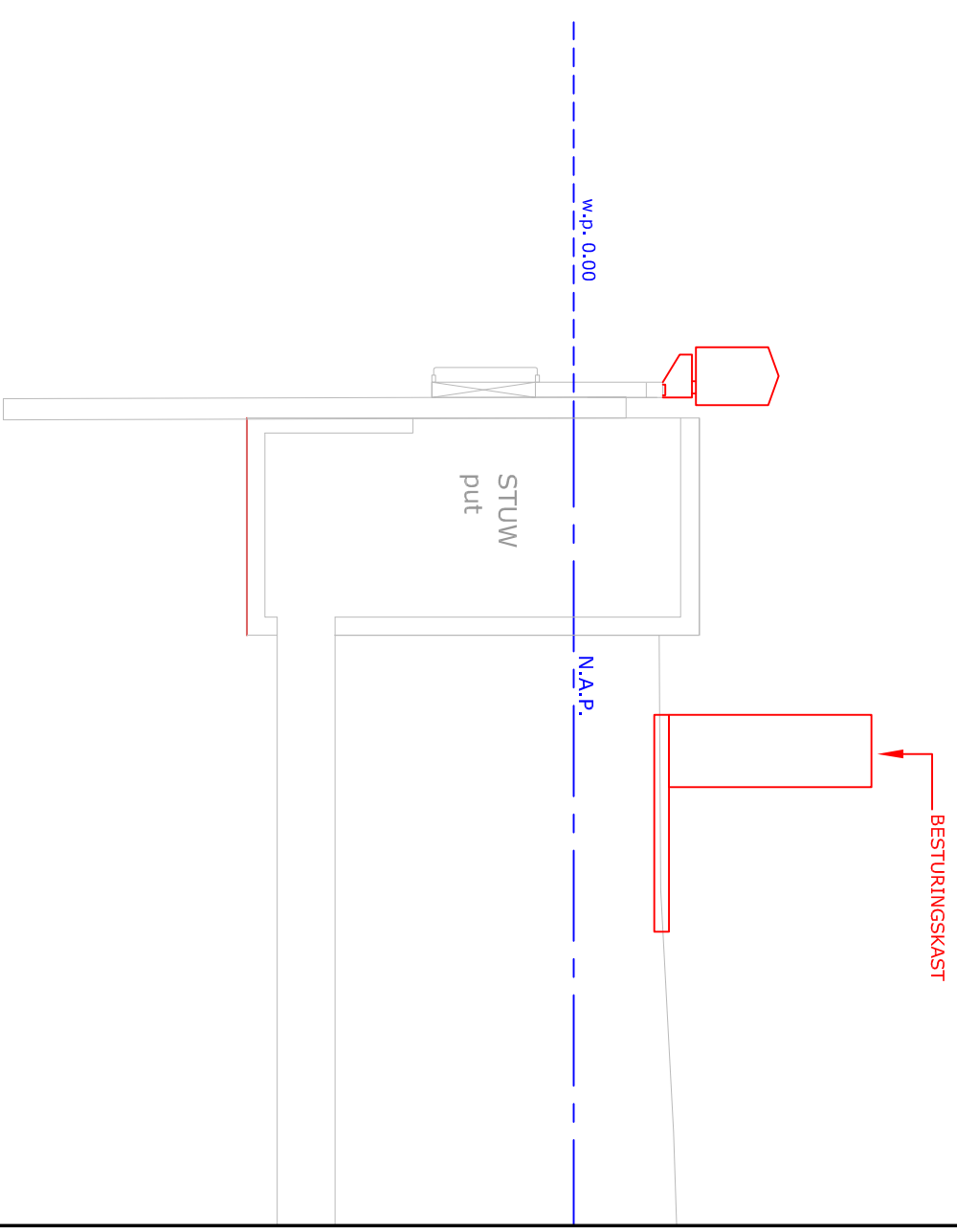
Versie : 29-10-2019
Schaal : 1:500 1:50
Project : VP-WAB-0254
Blad 2 van 13

Behoort bij :
Referentie : 19513A01
Auteur : P.K.


Handelweg 100 Postbus 4103 2980 GC RIDDERKERK
tel. 088 - 974 30 00 fax 088 - 974 30 01 www.wvd.nl info@wvd.nl



SITUATIE
SCHAAL 1:500



PROFIEL
SCHAAL 1:50



waterschap
**Hollandse
Delta**

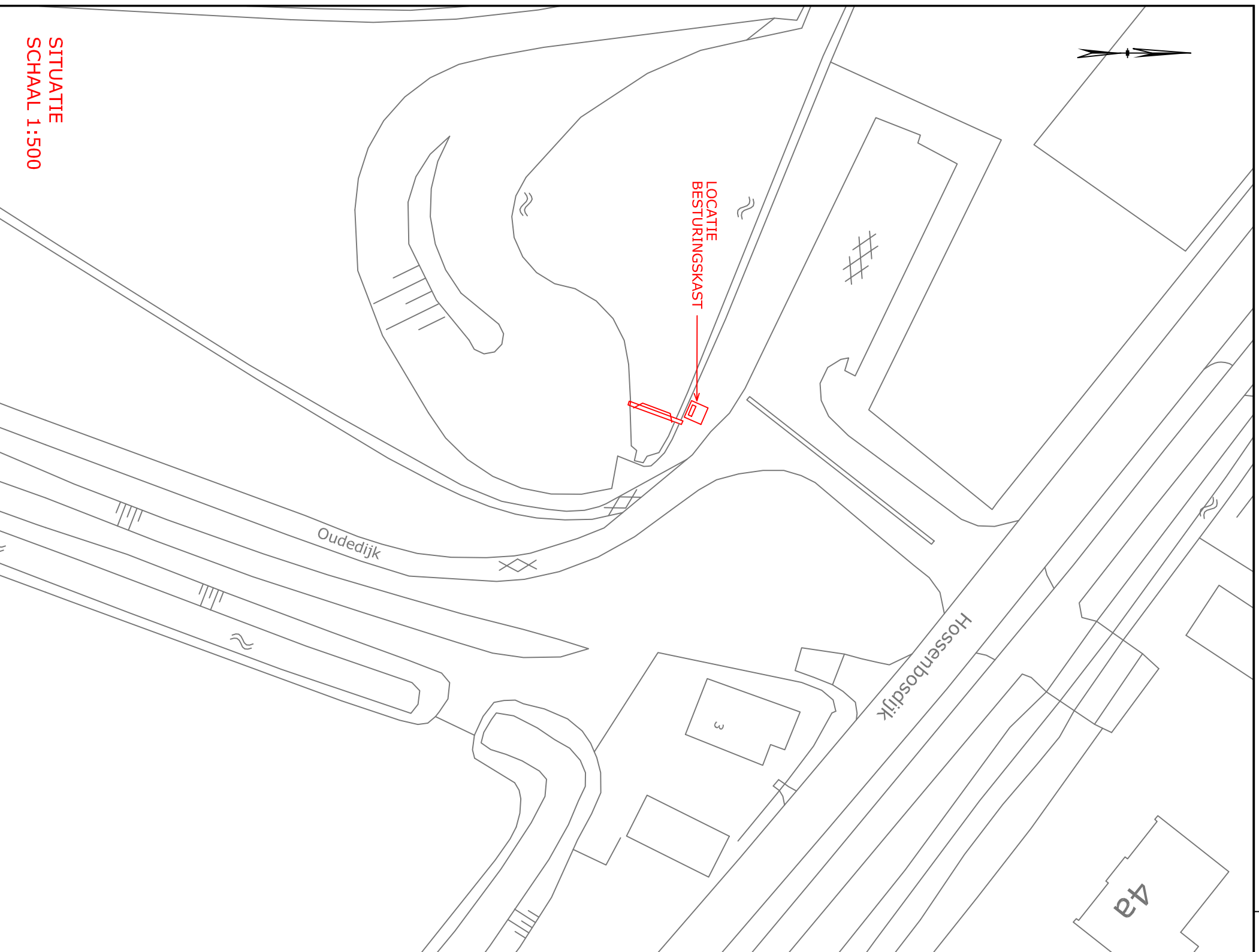
OPTIMALISATIE BRIELSE MEER
Locatie 3 (STUW 11578) HOSSENBOSDIJK
AUTOMATISEREN

Versie : 29-10-2019
Schaal : 1:500 1:50
Project : VP-WAB-0254
Blad 3 van 13

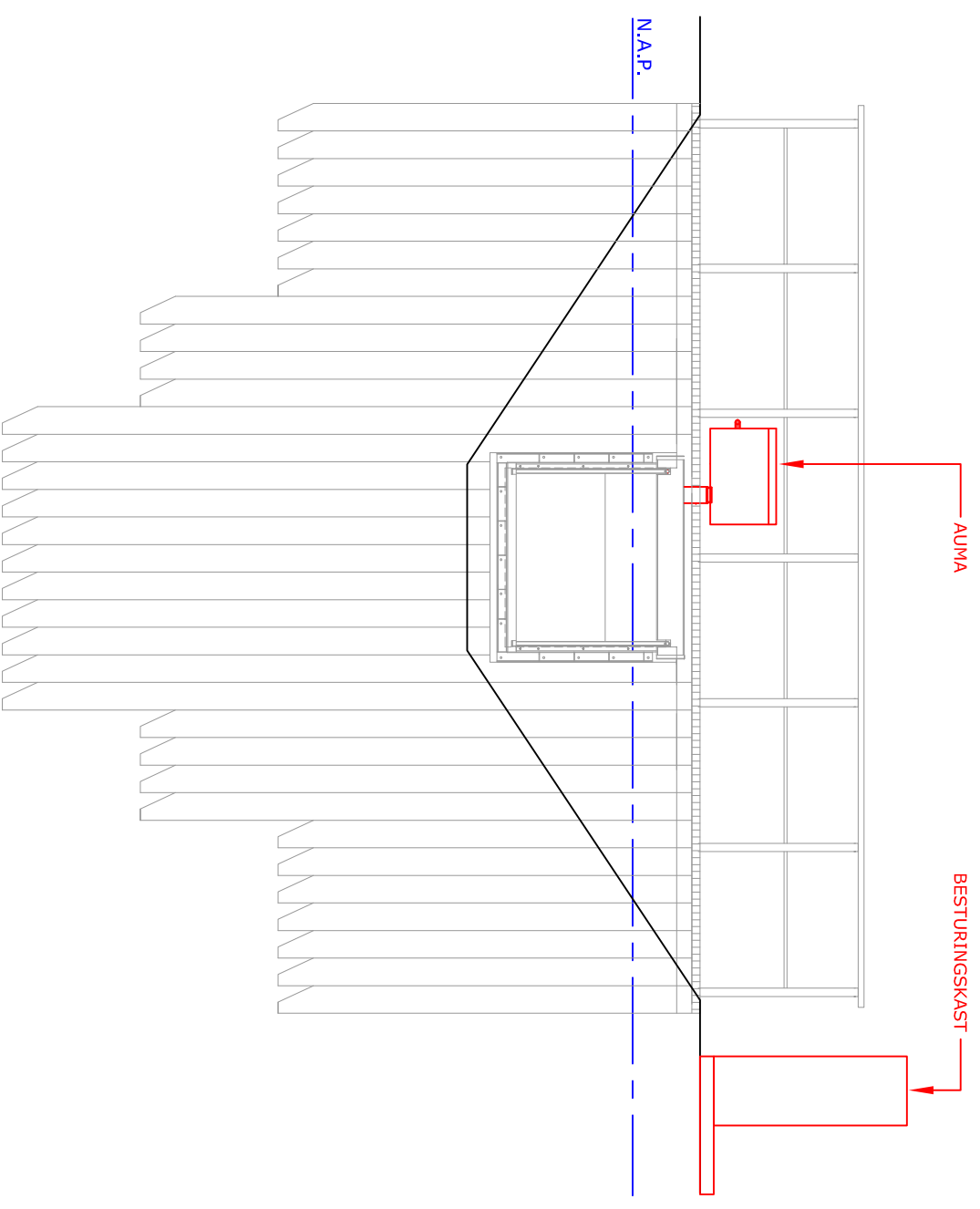
Behoort bij :

Referentie : 19513A01


Auteur : P.K.



SITUATIE
SCHAAL 1:500



PROFIEL
SCHAAL 1:50



Waterschap
**Hollandse
Delta**

OPTIMALISATIE BRIELSE MEER Locatie 4 (STUW 26839) OUDEDIJK AUTOMATISEREN

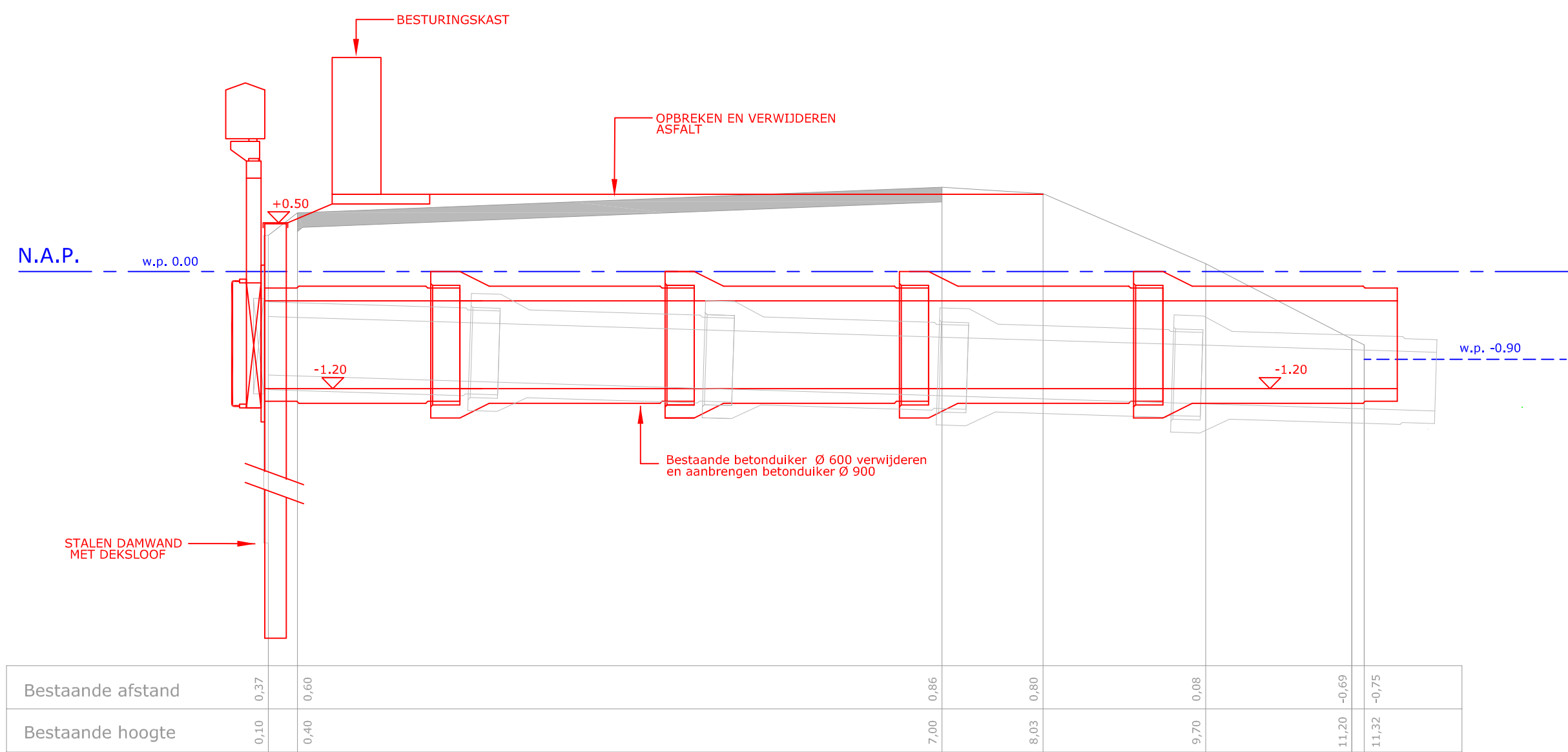
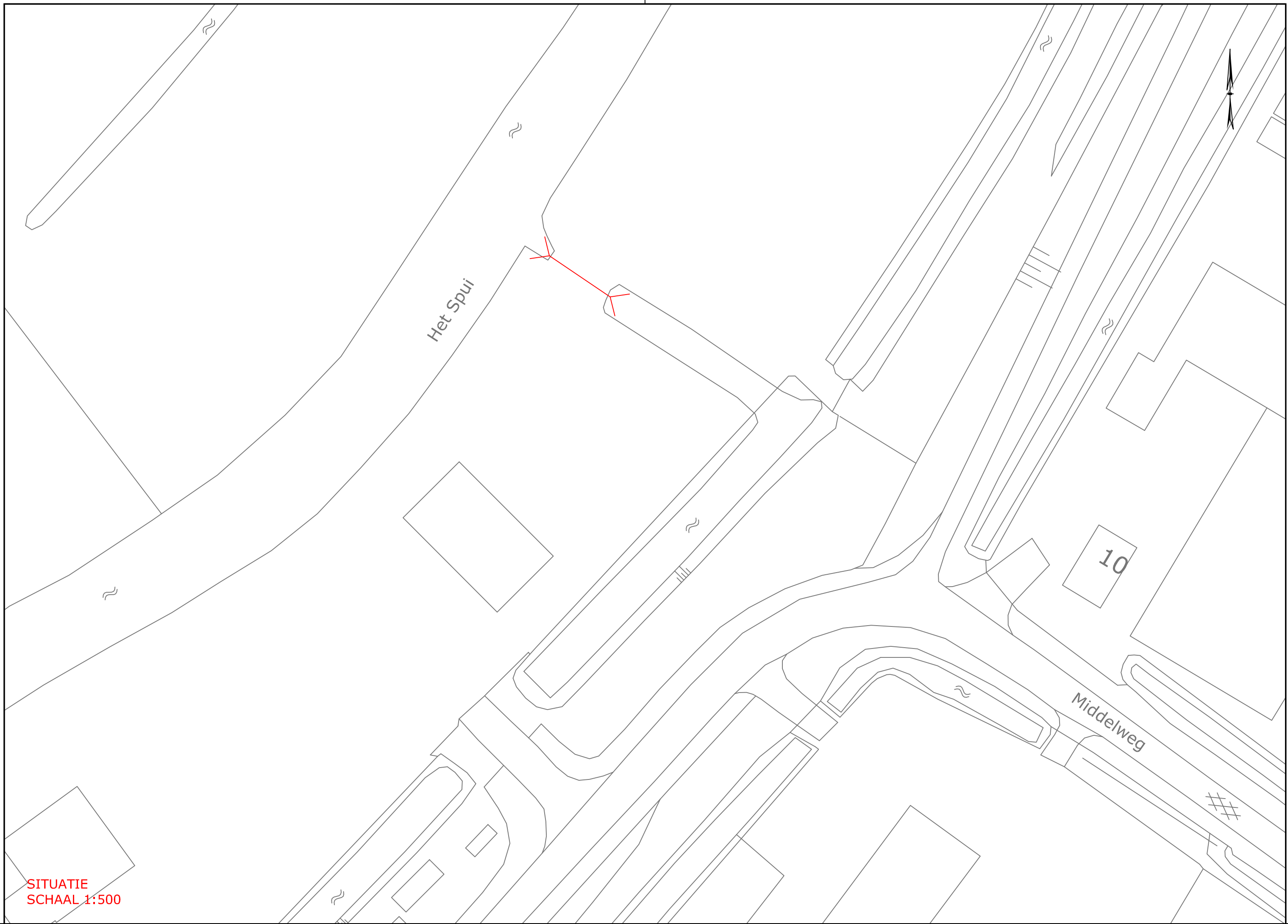
Versie : 29-10-2019
Schaal : 1:500 1:50
Project : VP-WAB-0254
Blad 4 van 13

Behoort bij :


Referentie : 19513A01

Auteur : P.K.

Handelsweg 100 Postbus 4103 2980 GC RIDDERKERK
tel. 088 - 974 30 00 fax 088 - 974 30 01 www.wshd.nl info@wshd.nl

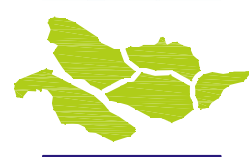


PROFIEL
SCHAAL 1:50



OPTIMALISATIE BRIELSE MEER

Locatie 5 (duiker 05994)
STEUNPUNT DE KLOMP



waterschap
Hollandse
Delta


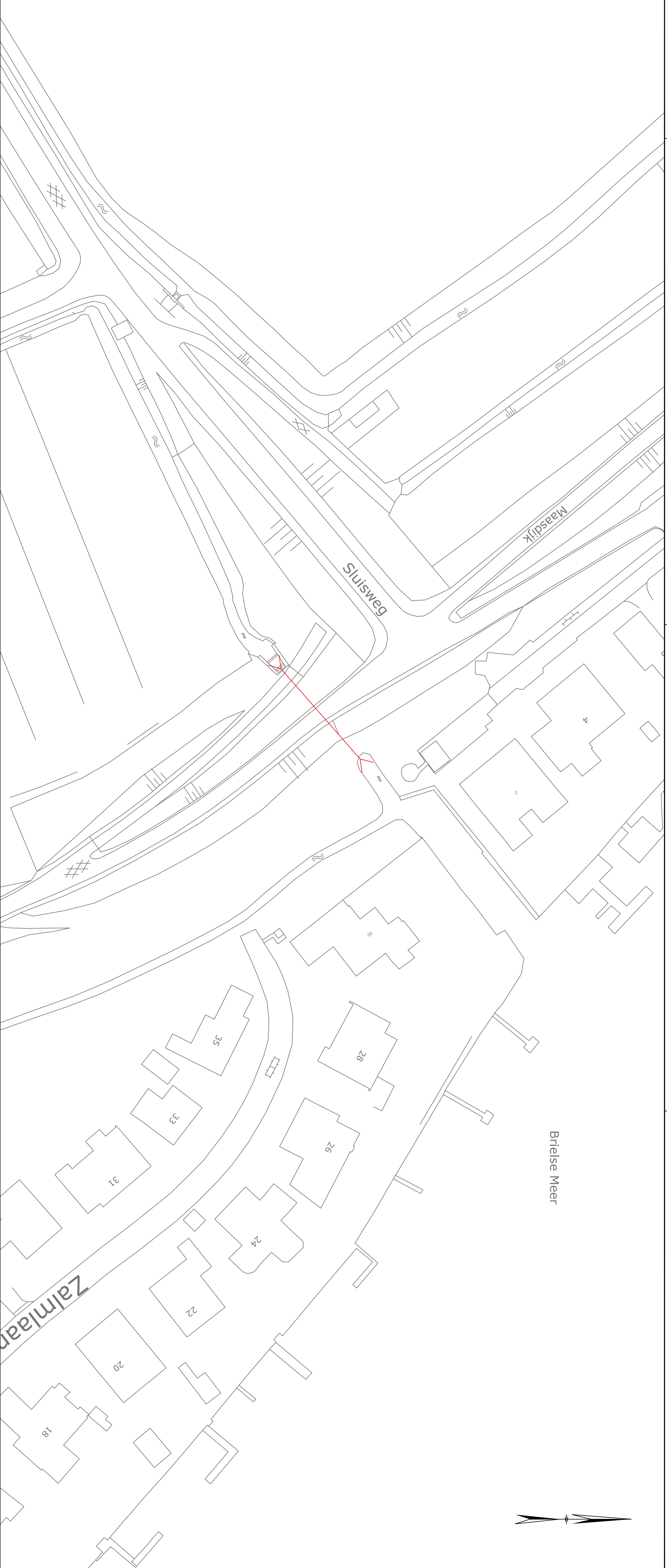
Versie : 29-10-2019
Schaal : 1:500 1:50
Project : VP-WAB-0254
Blad 5 van 13

Behoort bij :
Referentie : 19513A01
Auteur : P.K.

Handelsweg 100 Postbus 4103 2980 GC RIDDERKERK
tel. 088 - 974 30 00 fax 088 - 974 30 01 www.wshd.nl info@wshd.nl

Topografische ondergrond: Copyright (c) Kadaster, Apeldoorn


SITUATIE
SCHAAL 1:500



bestaande afstand	bestaande hoogte
0,00	1,17
0,41	0,98
3,20	1,03
4,09	1,34
5,43	1,66
6,48	2,22
7,92	3,12
9,40	3,90
10,14	4,11
10,34	4,17
11,30	4,18
12,83	4,22
14,39	4,18
15,09	4,06
15,35	3,91
16,42	3,58
19,05	2,31
20,62	2,11
22,24	1,92
23,51	1,88
23,75	2,19

PROFIEL
SCHAAL 1:50

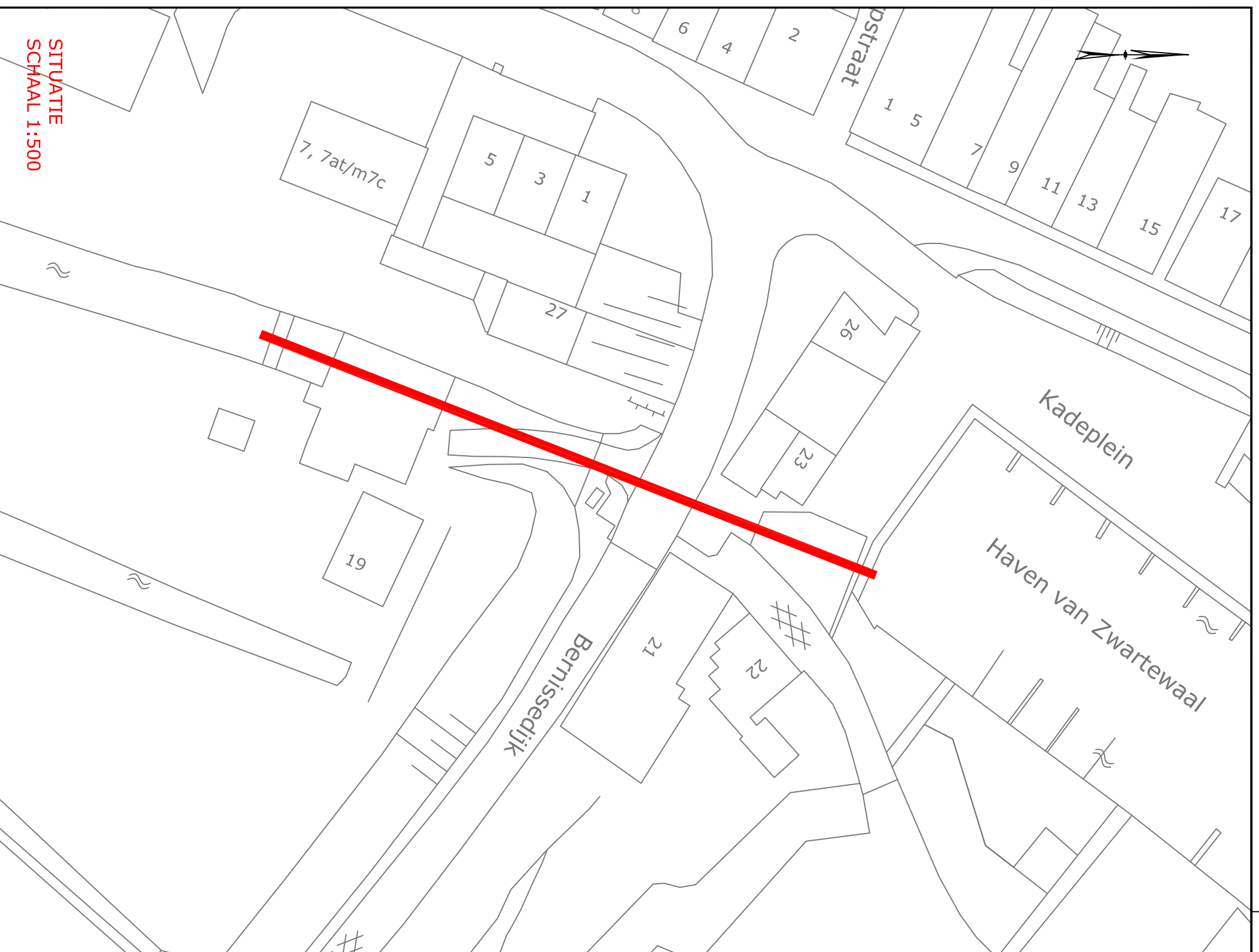
OPTIMALISATIE BRIELSE MEER
Locatie 6 (duiker 11671)




Versie : 29-10-2019
Schaal : 1:500 1:50
Project : VP-WAB-0254
Blad 6 van 13

Behoort bij :
Referentie : 19513A01
Auteur : P.K.

Handelweg 100 Postbus 4103 2980 GC RIDDERKERK
tel. 088 - 974 30 00 fax 088 - 974 30 01 www.west.nl info@west.nl



SITUATIE
SCHAAL 1:500



Waterschap
Hollandse
Delta

OPTIMALISATIE BRIELSE MEER

Locatie 7 Hevel 13434
AANPASSEN KAST

Versie : 29-10-2019

Schaal : 1:500

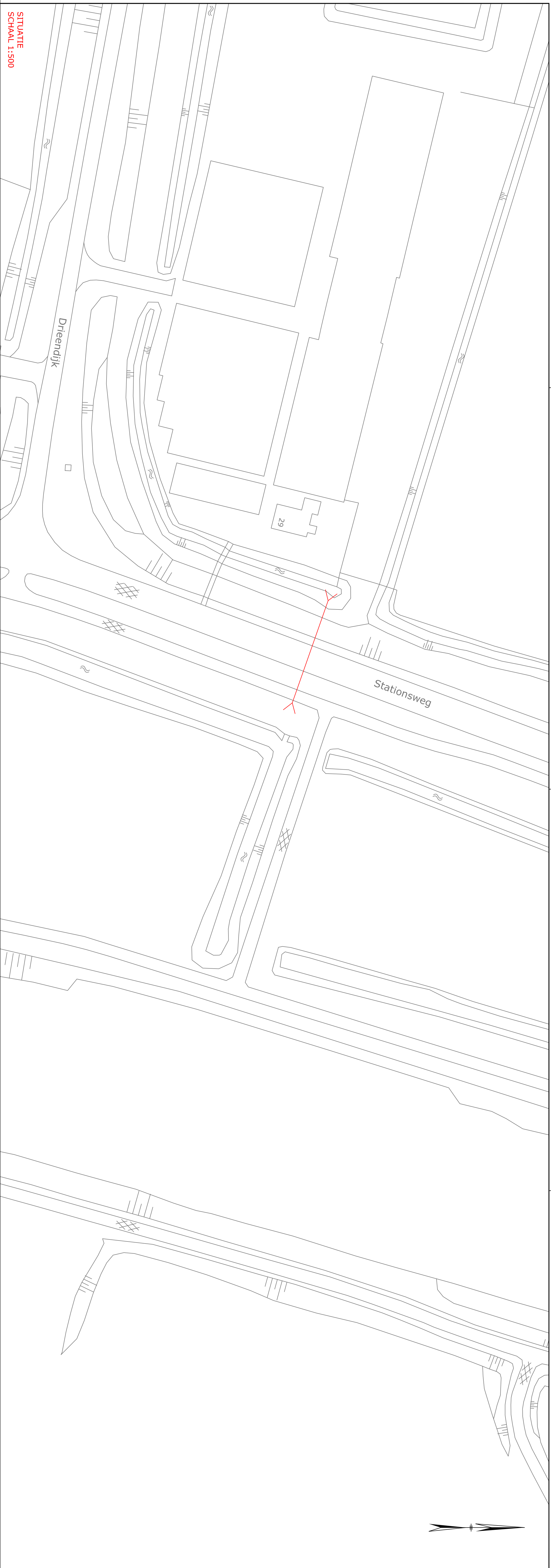
Project : VP-WAB-0254

Blad 7 van 13

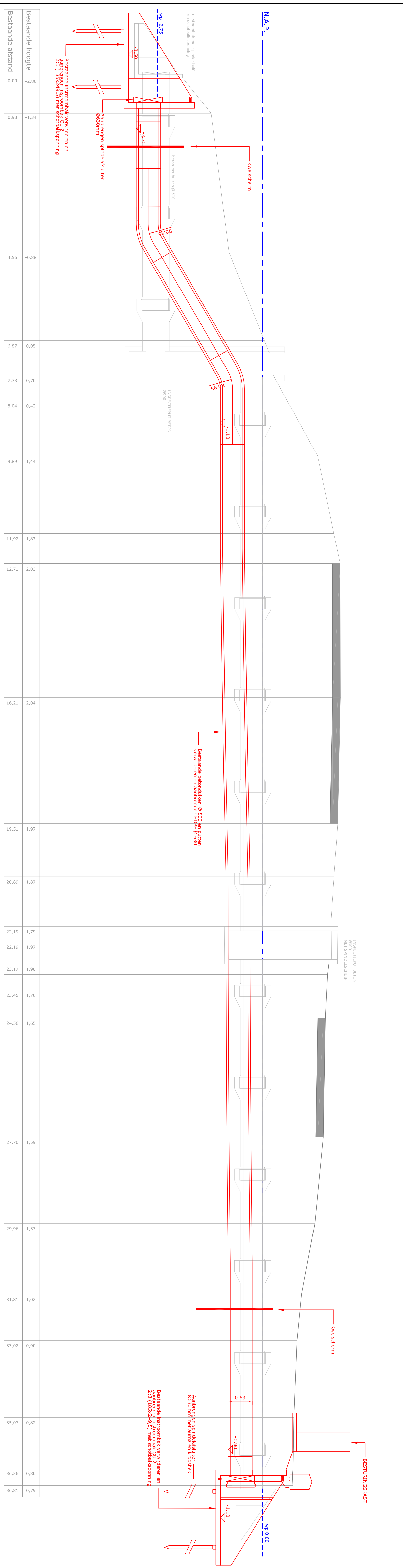
Behoort bij :

Referentie : 19513A01

Auteur : P.K.




SITUATIE
SCHAAL 1:500

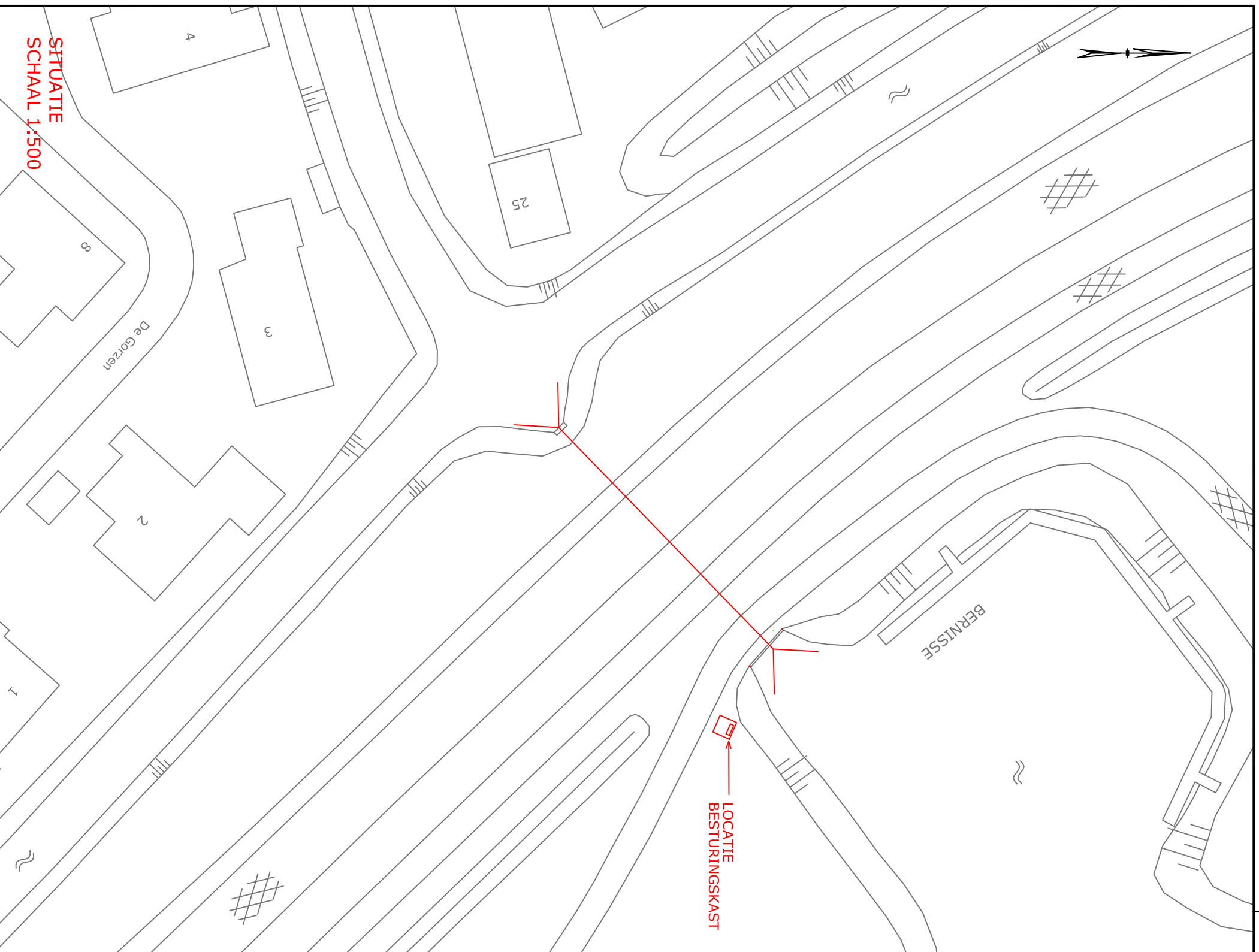


PROFIEL
SCHAAL 1:50

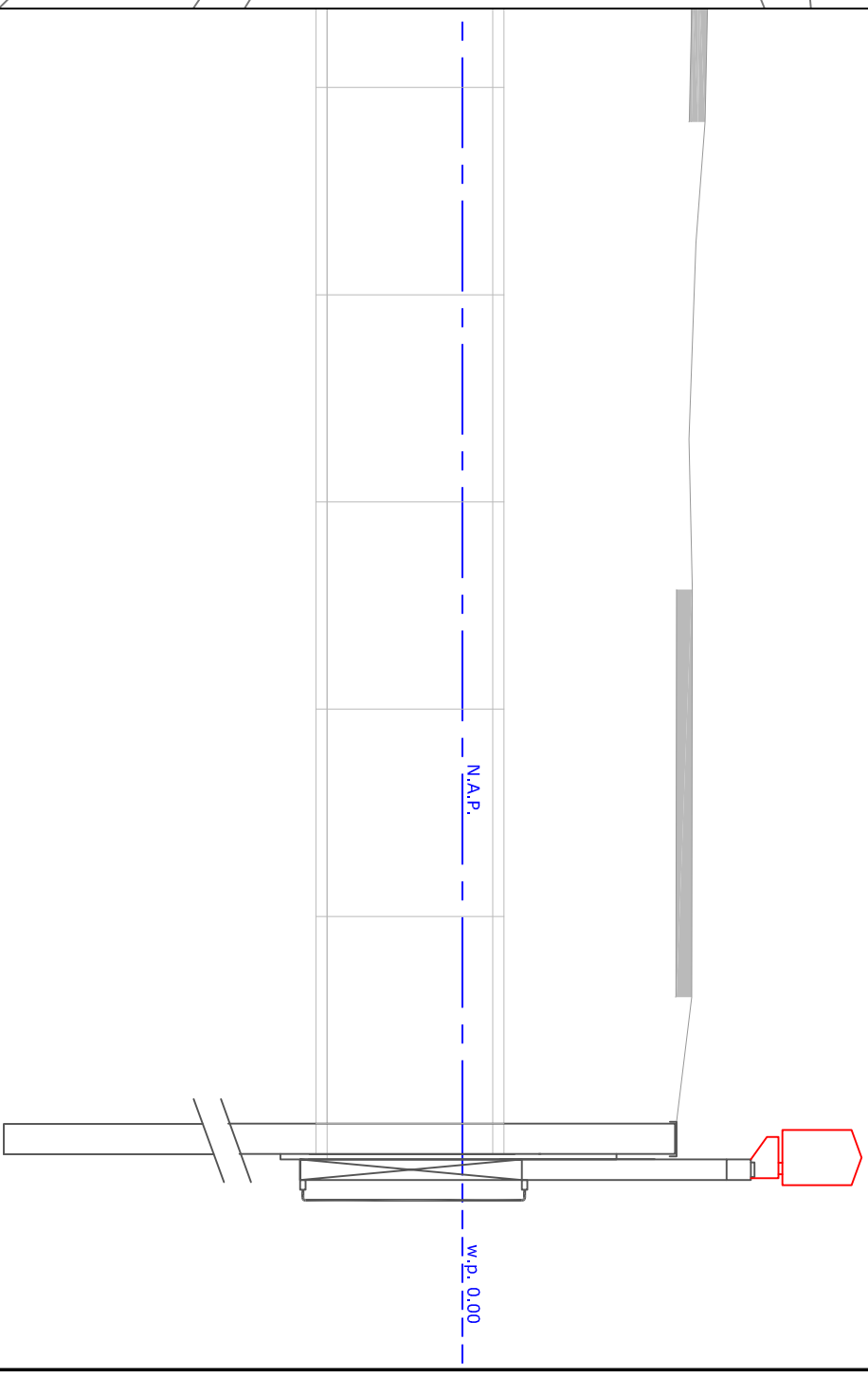
OPTIMALISATIE BRIELSE MEER
Locatie 9 (duiker 08220)

 <p>Waterschap Hollandse Delta</p>	<p>Versie : 29-10-2019 Schaal : 1:500 1:50 Project : VP-WAB-0254 Blad 9 van 13</p>	<p>Behoort bij : Referentie : 191513A01 Auteur : P.K.</p>
	<p>Handelweg 100 Postbus 4103 2980 GC RIJSDIKEKERK tel. 088 - 974 30 00 fax 088 - 974 30 01 www.waterschap.nl info@waterschap.nl</p>	


Tipsografie: indesign.nl Copyright (C) Kluwer, Anderson



SITUATIE
SCHAAL 1:500



PROFIEL
SCHAAL 1:50



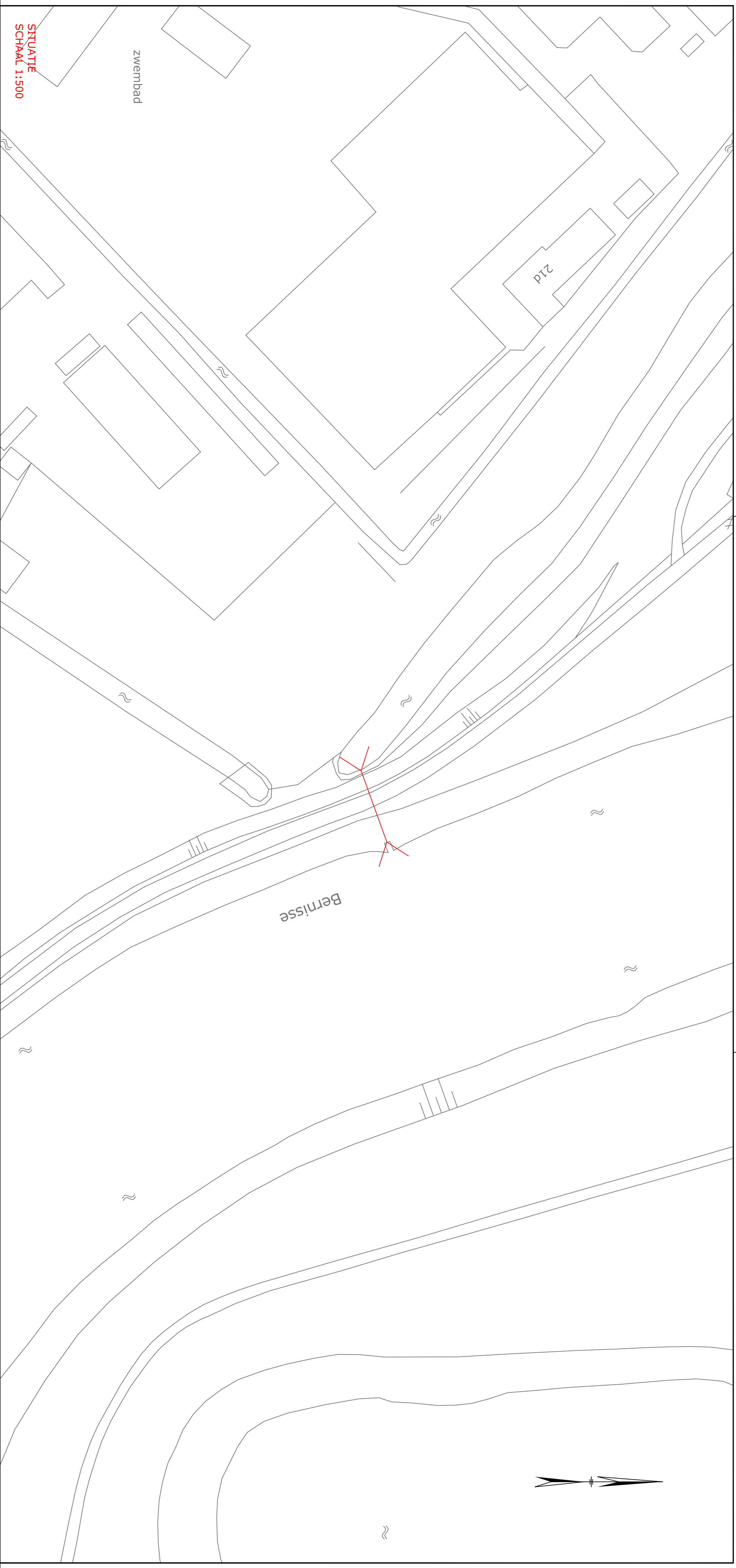
Waterschap
**Hollandse
Delta**

OPTIMALISATIE BRIELSE MEER
Locatie 10 (DUIKER 11666)
AUTOMATISEREN

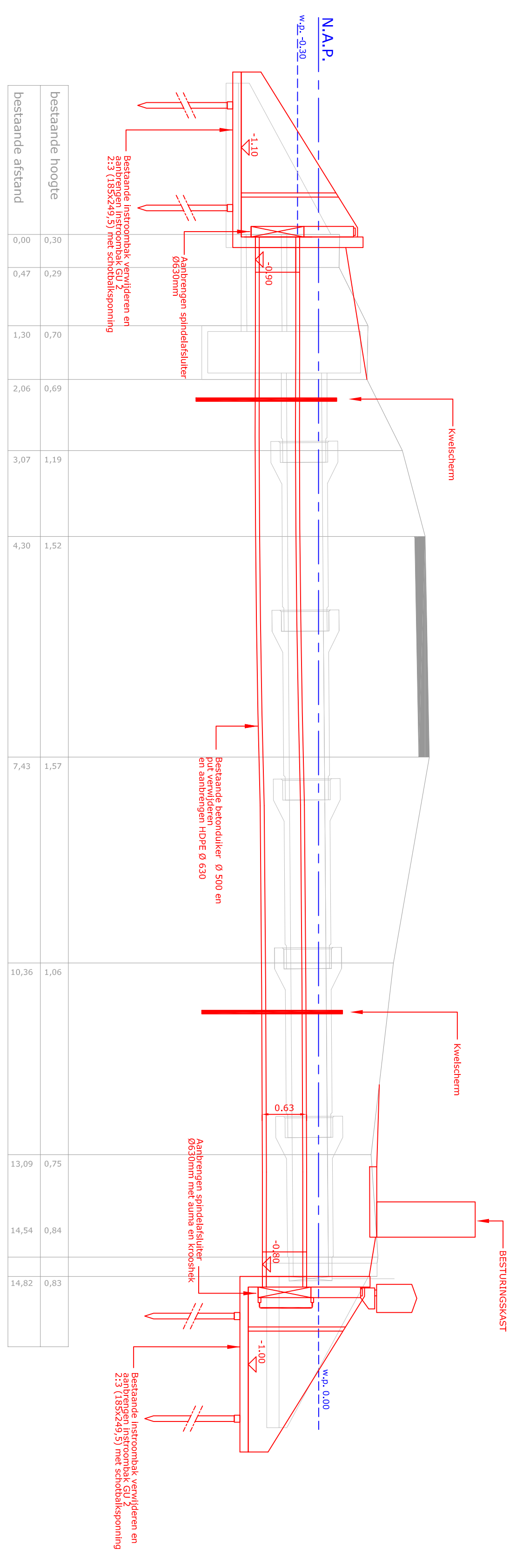
Versie : 29-10-2019
Schaal : 1:500 1:50
Project : VP-WAB-0254
Blad 10 van 13

Behoort bij :
Referentie : 19513A01
Auteur : P.K.

Handelsweg 100 Postbus 4103 2980 GC RIDDERKERK
tel. 088 - 974 30 00 fax 088 - 974 30 01 www.wshd.nl info@wshd.nl




STRUATIE
SCHAAL 1:500



bestaande afstand	bestaande hoogte
0,00	0,30
0,47	0,29
1,30	0,70
2,06	0,69
3,07	1,19
4,30	1,52
7,43	1,57
10,36	1,01
13,09	0,75
14,54	0,84
14,82	0,83

OPTIMALISATIE BRIELSE MEER
Locatie 12 (duiker 11669)

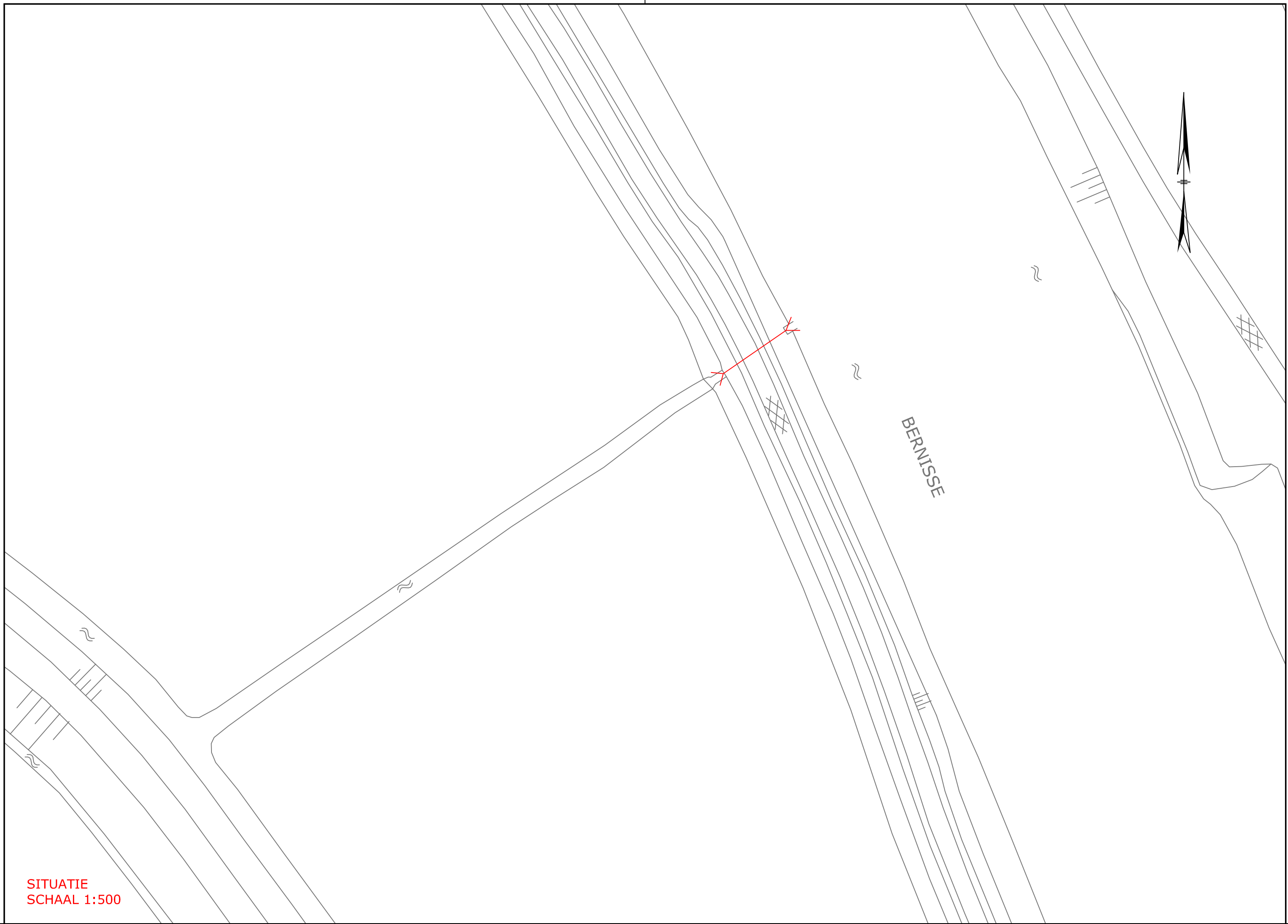


Versie : 29-10-2019
Schaal : 1:500 1:50
Project : VP-WAB-0254
Blad 12 van 13

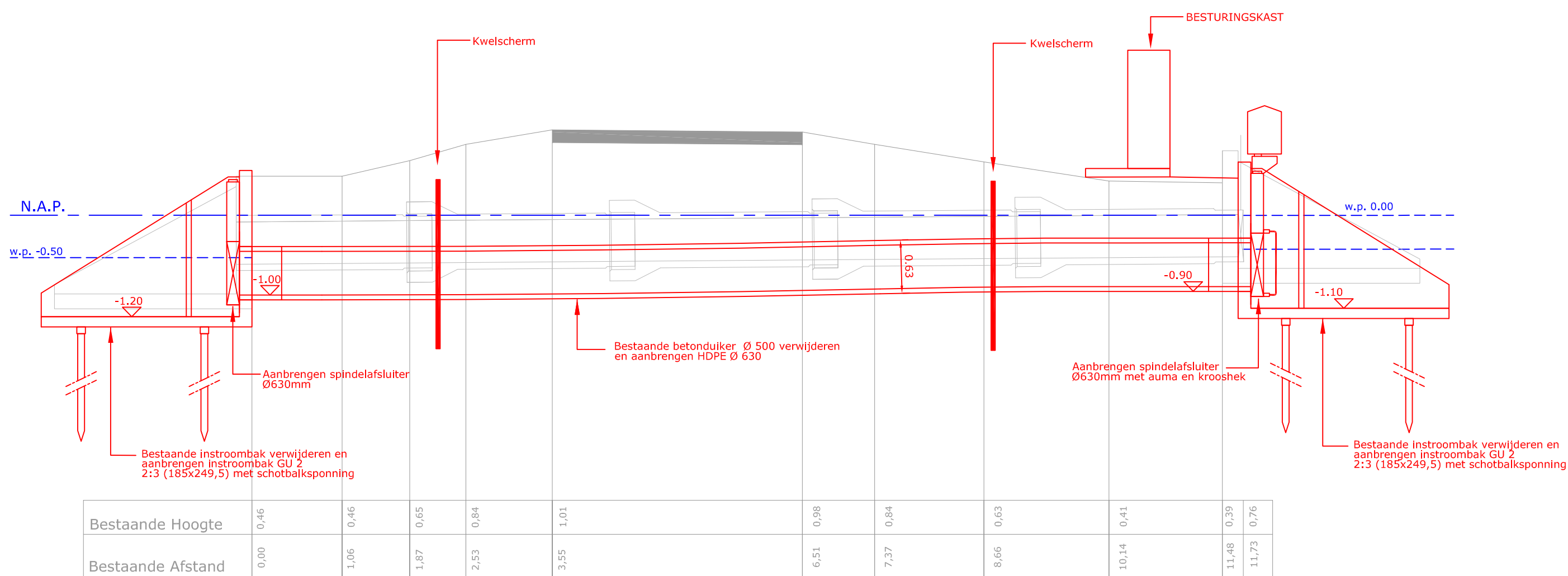
Behoort bij :
Referentie : 19513A01
Auteur : P.K.

Handelweg 100 Postbus 4103 2980 GC RIDDERKERK
tel. 088 - 974 30 00 fax 088 - 974 30 01 www.wvhd.nl info@wvhd.nl


PROFIEL
SCHAAL 1:50



SITUATIE
SCHAAL 1:500



PROFIEL
SCHAAL 1:50



OPTIMALISATIE BRIELSE MEER

Locatie 13 (duiker 11658)

Versie : 29-10-2019

Schaal : 1:500 1:50

Project : VP-WAB-0254

Blad 13 van 13

Behoort bij :

Referentie : 19513A01

Auteur : P.K.

Handelsweg 100 Postbus 4103 2980 GC RIDDERKERK
tel. 088 - 974 30 00 fax 088 - 974 30 01 www.wshd.nl info@wshd.nl

Topografische ondergrond: Copyright (c) Kadaster, Apeldoorn