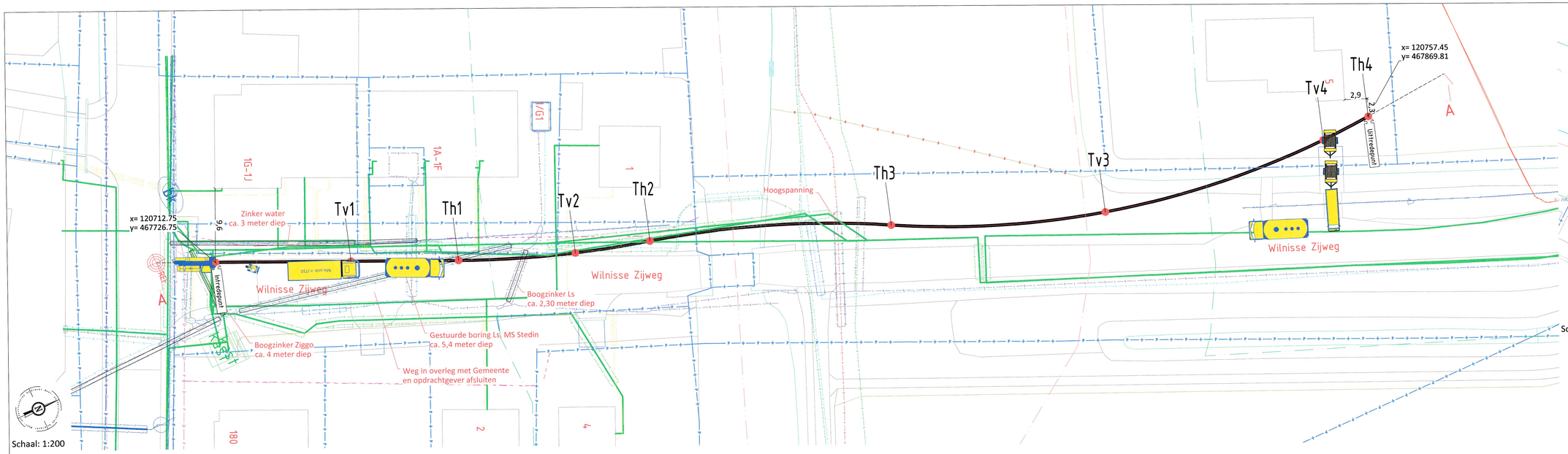

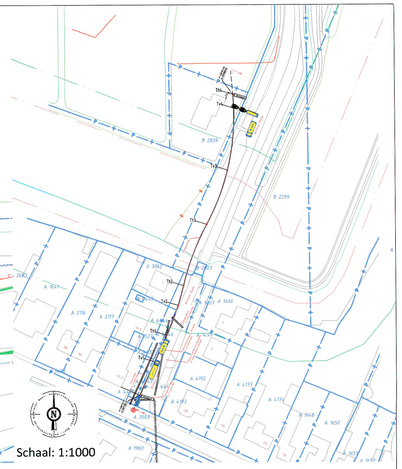

Klever Boor en Peilwerk	Naam:	J. Verhoeven
	Datum:	10-9-2019
	Paraaf:	
Ontwerp akkoord voor uitvoering namens opdrachtgever:		
Naam en Paraaf:		
Datum:		

BOORRICHTING

Boring 191169-01
Lengteprofiel A-A

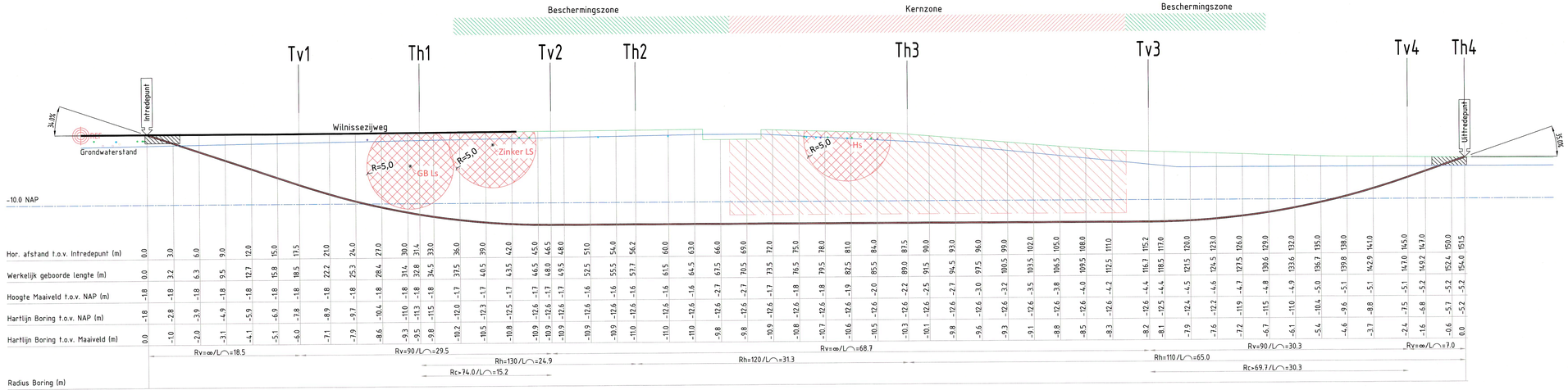

Legenda Klic:

- B-OV-KL-BUISLEIDING GEVAARLIJKE INHOUD, N.V. NEDERLANDSE GASUNIE WEST_0000572472_VECT_190054256-G
- B-OV-KL-DATA_RTN B.V._0000546642_VECT_190054256-G
- B-OV-KL-DATA_STEDIN_0000584971_VECT_190054256-G
- B-OV-KL-DATA_ZIGGO B.V._0000546674_VECT_190054256-G
- B-WE-KL-DATA-G
- B-OV-KL-ET_HS_STEDIN_0000584971_VECT_190054256-G
- B-OV-KL-ET_LS_STEDIN_0000584971_VECT_190054256-G
- B-OV-KL-ET_MS_STEDIN_0000584971_VECT_190054256-G
- B-OV-KL-WATER_VITENS_0000592354_VECT_190054256-G
- B-WE-KL-WATER-G
- B-OV-RI-VRUIVERVAL_GEMEENTE DE RONDE VENEN_0000546440_VECT_190054256-G
- B-WE-RI-DRUK-G
- B-WE-RI-VRUIVERVAL-G

Legenda:

- Boorlijn
- Bestaande Boring
- Perfiel
- Hulp (zicht) lijn
- Kadastertijn
- Straat
- Trottoir
- Fietspad
- Berm
- Parkeervak/terrein
- Vluchtheuvel/-muur
- Veiligheidsgebied
- Bestaande Kuiken
- Dragline schotten
- Kernzone
- Bomenbeschermzone
- Buitenbeschermzone

Tabel Tangentpunten Boring 191169-01

	X	Y	Z (NAP)
Intrede	120712.75	467726.75	-1.82
Tv1	120719.95	467742.70	-1.77
Th1	120725.66	467755.35	-11.29
Tv2	120731.06	467769.44	-12.56
Th2	120733.67	467778.83	-12.56
Th3	120744.35	467807.99	-12.57
Tv3	120754.68	467833.79	-12.57
Tv4	120757.83	467863.26	-7.51
Th4	120757.45	467869.81	-5.22
Uittrede	120757.45	467869.81	-5.22

Doorsnede boorgang 1:10
1 x Ø63mm sdr 11 PE100
1 x Ø50mm sdr 11 PE100
Ø113mm bundeldiameter
Ø147mm ruimdiameter

Ontwerp van dit profiel is op basis van de door opdrachtgever verstrekte gegevens en wensen. De werkelijke uitvoering kan wijzigen i.v.m. ligging van kabels en leidingen en of obstakels, welke van te voren niet inzichtelijk zijn en of waren.

Kabels en leidingen dienen in het werk opgezocht te worden. De in en uittredepunten worden in het werk bepaald bij het graven van de in en uittredegeul voor de boring.

De locatie en werkelijke lengte van de boring(en) wordt uiteindelijk bepaald door de situatie van de ondergronden infra wanneer deze is blootgelegd, en de opstelmogelijkheid van het divers materieel in de bestaande aangetroffen situatie.

Alleen tekeningen in pdf formaat die van een stempel met datum en handtekening zijn voorzien zullen bij opdracht tot uitvoering van het project in behandeling worden genomen.

Opdrachtgever:	WNO Infra Techniek BV		
Proj. nr. opdrg.:			
Initiatiefnemer:	Gemeente de Ronde Venen		
Wilnis - Wilnisse Zijweg 1 ± 154 Meter lengte horizontaal gestuurde boring. Buizen specificatie zie bovenstaande doorsnede boorgang.			
Getekend:	Joyce Kaspers	Par.	Datum 09-07-2019
Gecontroleerd:	G.Bijman		Datum 09-07-2019
Datum geboord:	n.n.b.	Meet methode:	Walk over
Klic nr.:	190054256	Status:	Ontwerp
ProRail Kennmerk/Classificatie nr.:	n.v.t.		
Wijziging			
Wijziging			

Klever Boor en Peilwerk
Adres: Bovenwind Noordzijde 84c
3405 AK Benschop
0348-554986 info@klever.bv.nl www.klever.bv.nl

Blad:	01
Formaat:	A4
Schaal:	Zie tek.
Project nr.:	191169
Tekening nr.:	191169-VT-01-A

L:\191169_Wilnis - Wilnisse Zijweg 1_Ringnaar\114_ENG Tekeningen\191169-VT-01-A.dwg