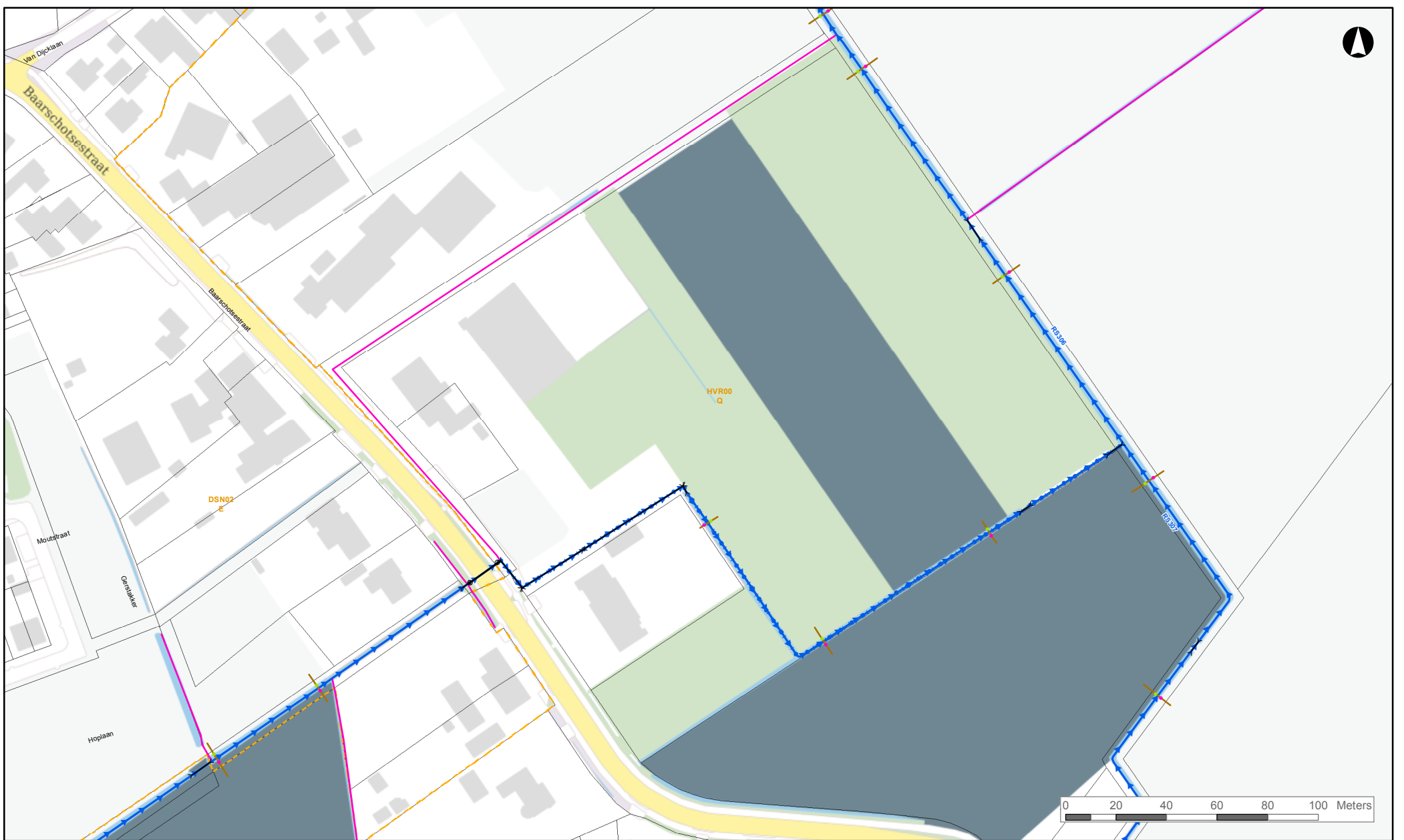
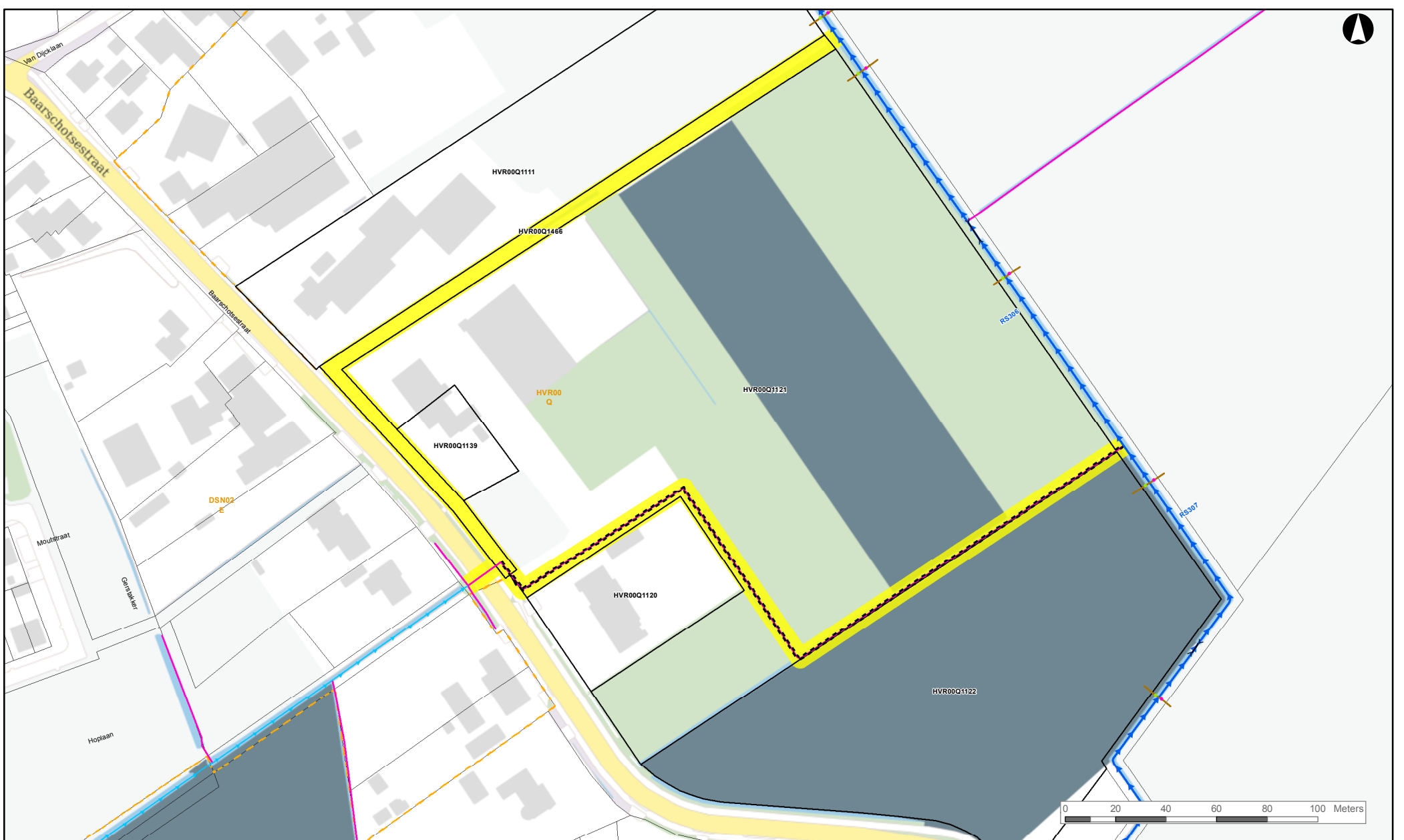













SITUATIE VOOR WIJZIGING



SITUATIE NA WIJZIGING



Legenda

- | | | | | | |
|-------------------------------------------------------------------------------------|-----------------|-------------------------------------------------------------------------------------|--------------------------------------|-------------------------------------------------------------------------------------|-------------------------------|
|  | Linker insteek |  | A-water |  | Kadastrale gemeentegrens |
|  | Rechter insteek |  | A-water, afwijkende afvoercapaciteit |  | Kadastrale sectiegrens |
|  | Profiellijn |  | B-water, afwijkend onderhoud |  | Kadastrale perceelgrens (LOW) |
|  | Duiker |  | B-water | | |
| | |  | Locatie Leggerwijziging | | |

Waterschap De Dommel
behoort bij 1e partiële herziening
Legger Oppervlaktewaterlichamen 2018

besluit nr. Z58219-I59089

datum van publicatie 18 oktober 2019

Referentie: Baarschotseweg Diessen
Schaal: 1:2.000

