

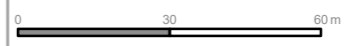




Legenda

-  A-Watergangen (nieuw)
-  Beschermingszone A (nieuw)

Watergang 280010
Toekomstige waterloop en beschermingszone



Gemaakt door:
Cluster Gis, Servicestaf
Gemaakt op:
Datum
Versie:
nummer

Projectnummer:
Nummer
Bladnummer:
Blad
Papierformaat:
A3



GBKN, Kadaster en Topografische ondergrond Copyright © Dienst voor het kadaster en de openbare registers, Apeldoorn, 2007 © Allern, Adviesdienst Geoinformatie in Bureaus, versie 0.0, 2007 Provincie Noord-Brabant