



Projectplan Waterwet

Herplaatsing en restauratie uitwateringsluis Vierburenpolder

Dijkverbetering Eemshaven-Delfzijl

Datum

September 2019

auteur(s)

Silvia Mosterd

Namens IPM team Dijkverbetering Eemshaven-Delfzijl

Waterschap Noorderzijvest
Postbus 18
9700 AA Groningen



Inhoud

blz.

1	Projectplan Waterwet herplaatsing en restauratie Uitwateringssluis Vierburenpolder	3
1.1	Aanleiding en doel	3
1.2	Ligging en begrenzing plangebied	3
1.3	Wijze waarop het werk zal worden uitgevoerd	4
1.4	Effecten van het werk	5
1.5	Legger en beheer en onderhoud	5
1.5.1	<i>Legger</i>	5
1.5.2	<i>Beheer en onderhoud</i>	5
2	Bevoegdheid en gevolgde procedure	6
2.1	Bevoegdheid terzake vaststelling en uitvoering van het plan	6
2.2	Procedure	6
3	Rechtsbescherming	7

1 Projectplan Waterwet herplaatsing en restauratie Uitwateringssluis Vierburenpolder

1.1 Aanleiding en doel

Onderhavig projectplan Waterwet betreft de herplaatsing en restauratie van uitwateringssluis Vierburenpolder nabij gemaal Spijksterpompen aan de, als onderdeel van het project 'Dijkverbetering Eemshaven-Delfzijl' in de beschermingszone van de primaire waterkering.

Op 5 juni 2018 heeft het dagelijks bestuur van het waterschap Noorderzijlvest besloten 'het sluisje bij de vierburenpolder op te pakken en elders met een educatieve doelstelling weer terug te plaatsen. En dit op te pakken binnen het dijkverbeteringstraject (Eemshaven-Delfzijl).'

De dijkverbetering is middels een provinciaal inpassingsplan (PIP) 'vergund'. Om die reden is geen separaat projectplan Waterwet vastgesteld voor de dijkverbetering. Het uit te voeren restauratieproject maakt geen deel uit van hetgeen in het PIP is vastgesteld. Om de restauratie te kunnen realiseren, wordt daarom dit projectplan Waterwet vastgesteld.

In de zomer van 2018 heeft de aannemerscombinatie van de dijkverbetering Eemshaven-Delfzijl, Ommelanderdiek, de sluis zorgvuldig uit de zeedijk gehaald, met behoud van de historische elementen, en opgeslagen in containers bij Spijksterpompen.

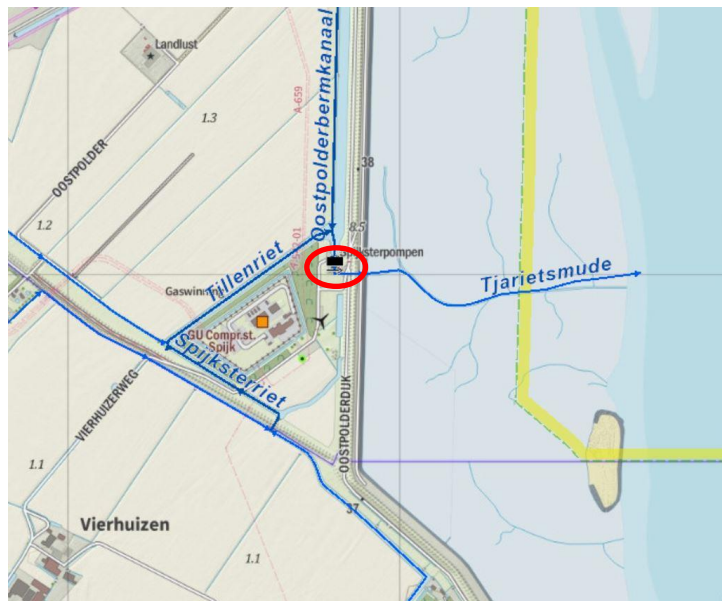
Met het restaureren in de vorm van een monument laten we zien wat de betekenis van de voormalige uitwateringssluis is geweest voor het gebied. Het monument staat symbool voor zowel de Vierburenpoldersluis als voor de voormalige Oostpoldersluis.

Voor de herplaatsing en restauratie is een ontwerp gemaakt samen met de diverse beheerders en bewoners uit Spijk. Het leerbedrijf leerbouwen.nl gaat de sluis weer opbouwen op het terrein van gemaal Spijksterpompen.

1.2 Ligging en begrenzing plangebied


De historische uitwateringssluis Vierburenpolder krijgt een nieuwe plek op het terrein van gemaal Spijksterpompen. Met de komst van gemaal Spijksterpompen in 1978 is de functie van de uitwateringssluis Vierburenpolder en de voormalige Oostpoldersluis komen te vervallen. De nieuwe plek van de gerestaureerde sluis Vierburenpolder is gekozen omdat het gemaal Spijksterpompen de functie van beide sluizen heeft overgenomen. Dat geeft de locatie een educatieve functie voor het waterbeheer van vroeger, nu en de toekomst.

Het gemaal Spijksterpompen ligt aan de Waddenzeedijk – Oostpolderdijk- binnen de gemeente Het Hogeland. Het perceel is kadastraal bekend onder gemeente Uithuizermeeden, sectie M, perceel 122. De RD-coördinaten van de projectlocatie zijn X = 253.806 en Y = 604.806. Het waterschap is eigenaar van het zeegemaal Spijksterpompen.



Figuur 1: Locatie Spijksterpompen & restauratie uitwateringssluis Vierburenpolder

De gronden waarop de uitwateringssluis geplaatst wordt en gerenoveerd wordt zijn in eigendom en beheer van het waterschap.



Figuur 2: bovenaanzicht gemaal Spijksterpompen met locatie restauratie uitwateringssluis Vierburenpolder aangegeven met het blauwe vlak.


1.3 Wijze waarop het werk zal worden uitgevoerd

Voor de herplaatsing en restauratie van de sluis is een ontwerp gemaakt. De ontwerptekening is bijgevoegd als bijlage.



Figuur 3: Definitief ontwerp van uitwateringsluis Vierburenpolder op het terrein van gemaal Spijksterpompen (op de achtergrond zichtbaar).

De werkzaamheden om de uitwateringsluis te herplaatsen en renoveren zullen ongeveer 6 maanden in beslag nemen. De planning is dat het werk wordt uitgevoerd in de periode tussen november 2019 en juli 2020. De ontwerpen in bijlage 1.0.



Figuur 4: Bovenaanzicht definitief ontwerp van uitwateringsluis Vierburenpolder (rechts) naast gemaal Spijksterpompen (links)

1.4 Effecten van het werk

Deel van de uitvoering vindt plaats in het stormseizoen (van 1 oktober tot 1 april) en in de beschermingszone van de zeedijk. De werkzaamheden zullen geen nadelige gevolgen hebben voor de waterveiligheid van de dijk. Dat betekent onder meer dat er niet gegraven wordt in de zeedijk en dat de aanvoer van materiaal via de toegangsweg naar Spijksterpompen verloopt, niet via de onderhoudsweg van de dijk.

1.5 Legger en beheer en onderhoud

1.5.1 Legger

De restauratie van de uitwateringsluis Vierburenpolder op het terrein van gemaal Spijksterpompen heeft geen gevolgen voor de legger van de waterkering of het watersysteem, maar moeten wel worden opgenomen in het beheerregister watersysteem.

1.5.2 Beheer en onderhoud

De gerestaureerde sluis worden geplaatst op het terrein Spijksterpompen dat onder beheer is van de afdeling beheer en onderhoud van het waterschap. De invloed van de voorzieningen op het dagelijks beheer en onderhoud van het gemaal en de zeedijk beperkt zich tot het maaien rondom de sluis. Hier is in het ontwerp van de sluis rekening mee gehouden met voldoende ruimte voor het maaimateriaal van het waterschap.

De uitwateringssluis heeft een educatief doel voor de cultuurhistorie van het gebied en het waterschap en heeft geen invloed op de afwatering van dit gebied.

Het gewoon en buitengewoon onderhoud van de uitwateringssluis Vierburenpolder berust bij waterschap Noorderzijvest

2 Bevoegdheid en gevolgde procedure

2.1 Bevoegdheid terzake vaststelling en uitvoering van het plan

Ingevolge art. 5.4 van de Waterwet geschiedt de aanleg of wijziging van een of meer waterstaatswerken door of vanwege de beheerder in overeenstemming met een daartoe door hem vast te stellen projectplan. De bevoegdheid tot vaststelling van een projectplan berust op grond van het bepaalde in de artikelen 56 Jo. 77 van de Waterschapswet in beginsel bij het Algemeen Bestuur van het waterschap. Het Algemeen Bestuur van het waterschap Noorderzijvest heeft echter, met gebruikmaking van de delegatiemogelijkheid ex. art. 83 van de Waterschapswet, de bedoelde competentie overgedragen aan het Dagelijks Bestuur. Krachtens het Delegatiebesluit waterschap Noorderzijvest 2015, gedateerd 2 december 2015, is het Dagelijks Bestuur bevoegd dit projectplan vast te stellen. Aan artikel 84 van de Waterschapswet ontleent het Dagelijks Bestuur de bevoegdheid om het vastgestelde projectplan uit te voeren.

2.2 Procedure

De wet voorziet niet in een verplichte procedure voor de voorbereiding of vaststelling van dit projectplan. Het wordt aan de inzichten van de beheerder overgelaten om de meest geëigende procedure te kiezen.

Het waterschapsbestuur heeft ervoor gekozen om dit projectplan niet voor te bereiden met toepassing van de uniforme openbare voorbereidingsprocedure, zoals opgenomen in Afdeling 3.4 van de Algemene wet bestuursrecht. De reden hiervan is, dat de impact en uitstraling van het project beperkt is en niet tot substantiële wijziging van de bestaande waterhuishoudkundige situatie leidt. Aan de vaststelling en uitvoering van het projectplan zijn voorts geen grote bestuurlijke, beleidsmatige en/of financiële consequenties verbonden.

3 Rechtsbescherming

Op grond van de Algemene wet bestuursrecht kan degene wiens belang rechtstreeks bij het projectplan is betrokken, gedurende een periode van zes weken vanaf de dag na de bekendmaking, tegen dit projectplan een bezwaarschrift indienen. Het bezwaarschrift moet worden gericht aan het Dagelijks Bestuur van het waterschap Noorderzijvest, Postbus 18, 9700 AA te Groningen.

Het ondertekende bezwaarschrift dient in ieder geval te bevatten:

- de naam en het adres van de indiener;
- de dagtekening;
- een omschrijving van het besluit waartegen het bezwaar is gericht;
- een motivering, waarin wordt aangegeven op welke gronden de belanghebbende zich niet met het bestreden besluit kan verenigen.

U kunt er ook voor kiezen om het bezwaarschrift digitaal in te dienen. Dit kunt u doen via een formulier op onze website www.noorderzijvest.nl/bezwaar.

De indiener van het bezwaarschrift kan in het bezwaarschrift verzoeken om rechtstreeks beroep bij de bestuursrechter. Indien het Dagelijks Bestuur met een dergelijk verzoek kan instemmen, kan het volgen van de reguliere bezwarenprocedure op grond van artikel 7:1 van de Algemene wet bestuursrecht achterwege worden gelaten en zendt het Dagelijks Bestuur het bezwaarschrift als beroepschrift onverwijld ter (verdere) behandeling door aan de Rechtbank Noord-Nederland, Sector Bestuursrecht, Locatie Assen, Postbus 200, 9400 AE te Assen.

Het projectplan treedt in werking met ingang van de dag volgend op die van de bekendmaking. Op grond van artikel 6:16 van de Algemene wet bestuursrecht schorst het bezwaar of beroep de werking van dit besluit niet. Gelet hierop kan, indien onverwijld spoed, gelet op de betrokken belangen, dat vereist, de Voorzieningenrechter van de Rechtbank Noord-Nederland, Sector Bestuursrecht, Locatie Assen, op verzoek van een belanghebbende een voorlopige voorziening treffen.

Tegen het projectplan moet door de belanghebbende in dat geval wel bezwaar zijn of worden gemaakt, dan wel beroep zijn of worden ingesteld.



Bijlage I

Tekeningen Locaties + details restauratie