

LEGENDA

Plangebied

 Plangebied

Enkelbestemmingen

 G Groen
 T Tuin
 WA-A-W Water - A-watergang
 W Wonen
 WG Woongebied

Dubbelbestemmingen

 WR-A1 Waarde - Archeologie 1
 WS-BES Waterstaat - Beschermingszone

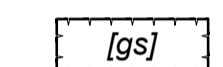
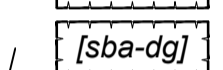
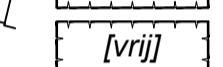
Funcieaanduidingen

 (m) maatschappelijk



Bouwvlakken

 bouwvlak

Bouwaanduidingen

 [gs] gestapeld
 [sba-dg] specifieke bouwaanduiding - dove gevel
 [vrij] vrijstaand

Maatvoeringen

 maximum aantal wooneenheden
 maximum goothoogte (m), maximum bouwhoogte (m)

Verklaringen

 ondergrond

BESTEMMINGSPLAN WIM BOONSSTRAAT EN BRAHMSSTRAAT Wim Boonsstraat, Raamsdonk

Gemeente Geertruidenberg

NL.IMRO.0779.RDRVBPboonsbrahms-VS01

projectnr. BRG: 211u09546	status: vastgesteld	wijziging: 06-09-2018 / DD
projectnr. VWP: 17BR0B0113	concept: 23-05-2018 / CC	wijziging: 20-09-2018 / ES
schaal: 1:1000	voortontwerp: / tekenaar	wijziging: / tekenaar
formaat: A1	ontwerp: 05-12-2018 / DD	laatste wijziging: / tekenaar
develplan: 1 van 1	vastgesteld: 24-01-2019 / DD	bestandsnaam: 17BR0B0113-012-boonsbrahm_en_brahmsstraat.dwg

BRO
Ruimte | van de toekomst

Boeschweg 107
5202 WJ Boxtel
T 0411 850 400

www.bro.nl
info@bro.nl

verbeelding: Viewpoint ©
www.viewpoint.nl

