


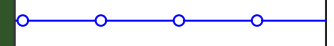





legenda

-  Vergunningsgrens
-  Insteekgrens
-  Maaveld
AIH - Metingen feb2015&feb2016
-  Basisregistratie grootschalige topografie
-  Oplevering ontwerp
-  Situatie na verontdieping
-  Ecologische verbindingzone

OPMERKINGEN

- Coördinaatsysteem RD(x,y) en NAP(z)
- Maten in meters, tenzij anders vermeld
- Hoogtematen in meters f.o.v. N.A.P., tenzij anders vermeld
- Diameters in millimeters, tenzij anders vermeld



SITUATIE

3									
2									
1									
Vrij beschrijving									
Zaarderheiken Zand BV									
aanvrager	Zaarderheiken Zand BV								
aanvrager	Zaarderheiken Zand BV								
aanvrager	Zaarderheiken Zand BV								
aanvrager	Zaarderheiken Zand BV								
aanvrager	Zaarderheiken Zand BV								
aanvrager	Zaarderheiken Zand BV								
aanvrager	Zaarderheiken Zand BV								
aanvrager	Zaarderheiken Zand BV								
aanvrager	Zaarderheiken Zand BV								
aanvrager	Zaarderheiken Zand BV								
aanvrager	Zaarderheiken Zand BV								
aanvrager	Zaarderheiken Zand BV								
aanvrager	Zaarderheiken Zand BV								
aanvrager	Zaarderheiken Zand BV								