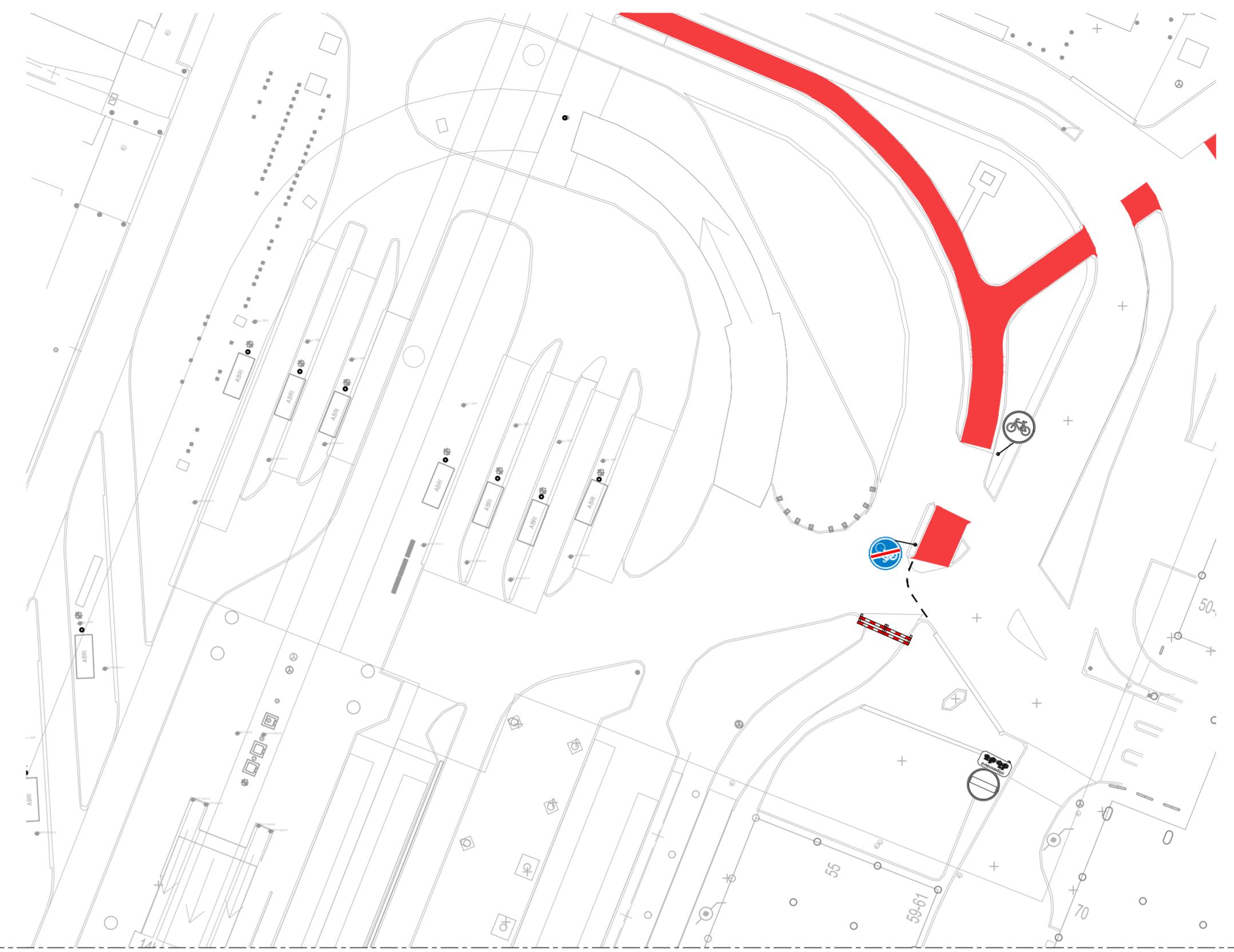
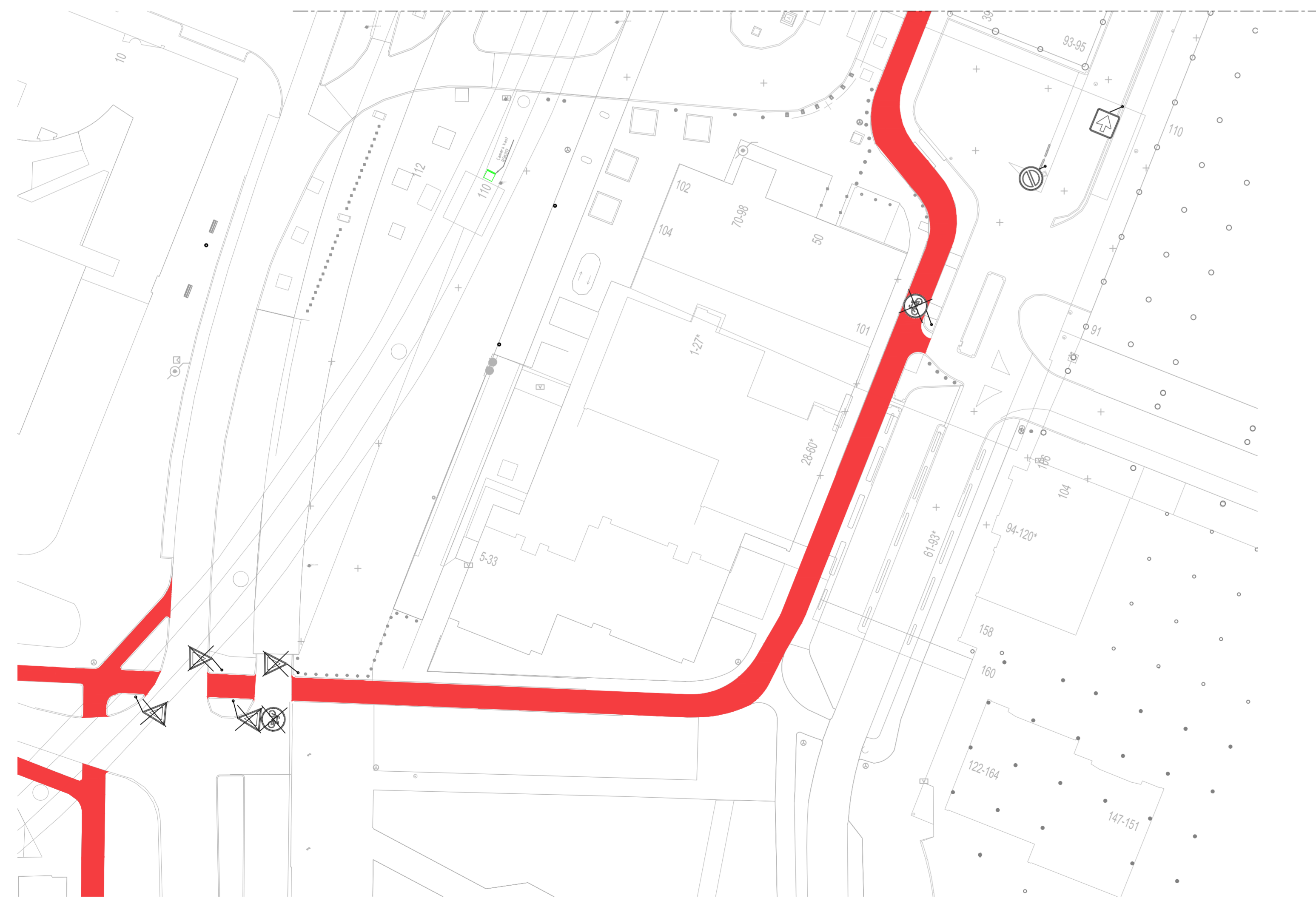


Uitsnede noord



Uitsnede noord



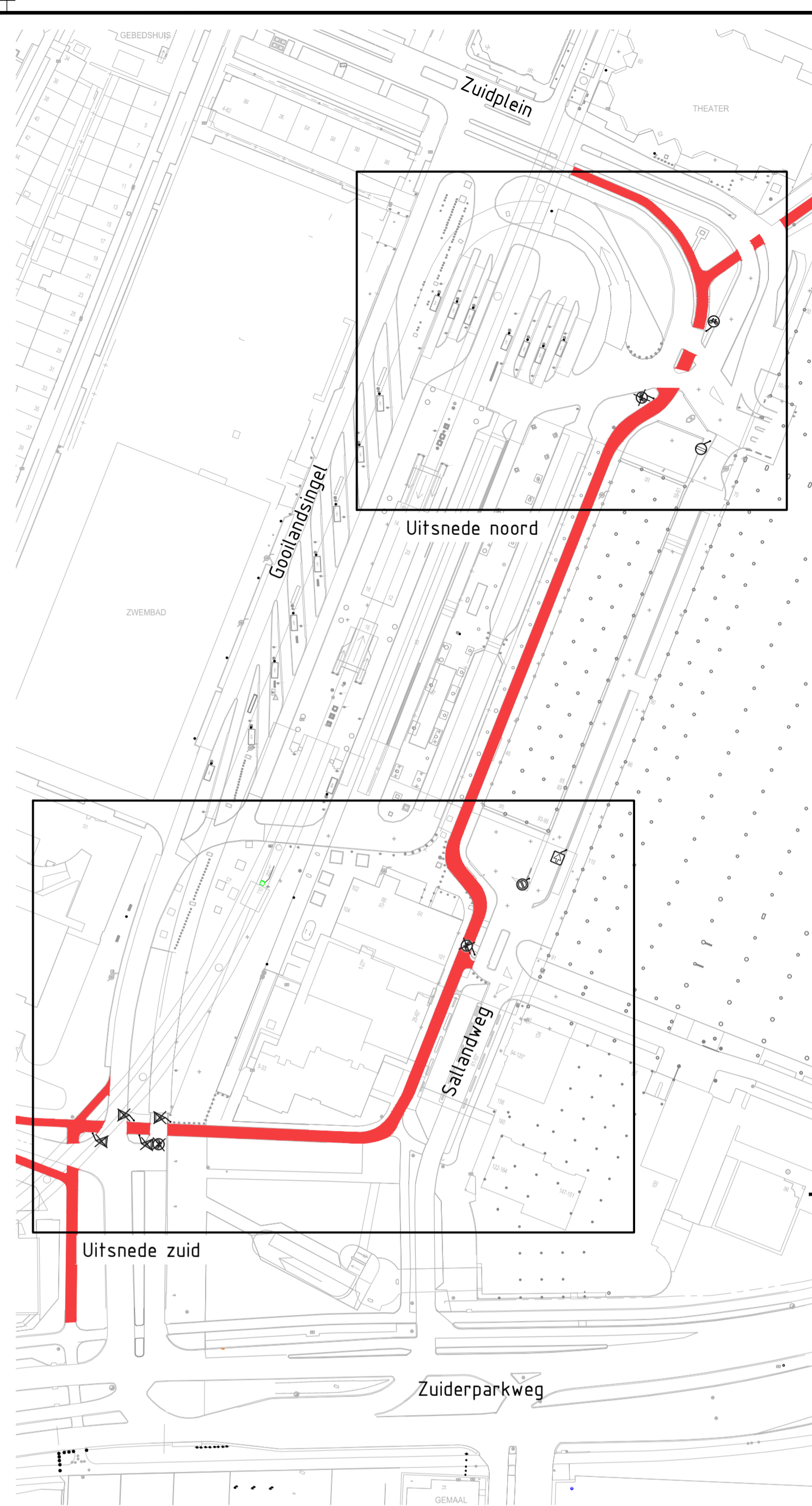
Uitsnede zuid

Bestaande en vervallen bebording






Uitsnede zuid

Nieuwe en te handhaven bebording



Overzicht

Verklaring

-  Nieuw verkeersbord
-  Te vervallen verkeersbord
-  Te handhaven verkeersbord

Gekopieerde Xref's:
 xref=002_bepaling_10200_swi_v001.dwg
 xref=010_bestands_situatie_002.dwg
 xref=010_bepaling_10200_swi_v001.dwg
 xref=010_bepaling_10200_swi_v001.dwg

Versie:	Datum:	Omschrijving	Getek.:
2.0	01-08-2019	Fietspad langs zuidelijk deel Sallandweg van tekening verwijderd	sjwi
1.0	12-01-2019	Definitieve versie	sjwi

Projectnaam: Hart van Zuid
Projectlocatie: IP-OVK
Projectnr.: 160.070
Opdrachtgever: Gemeente Rotterdam
Architect: n.v.t.
Onderwerp: Bebording tbv verkeersbesluit
 Beëindiging fietspad Sallandweg

heijmans
 Infra
Ballast Nedam

Formaat: 594x1189 Fase: IP
 Schaal: n.v.t. Status: Definitief
 Datum:
 Getek.: sjwi
 Tekeningnr.: OR-OVK_TE-IP-BB
 Stadsnummer: 002