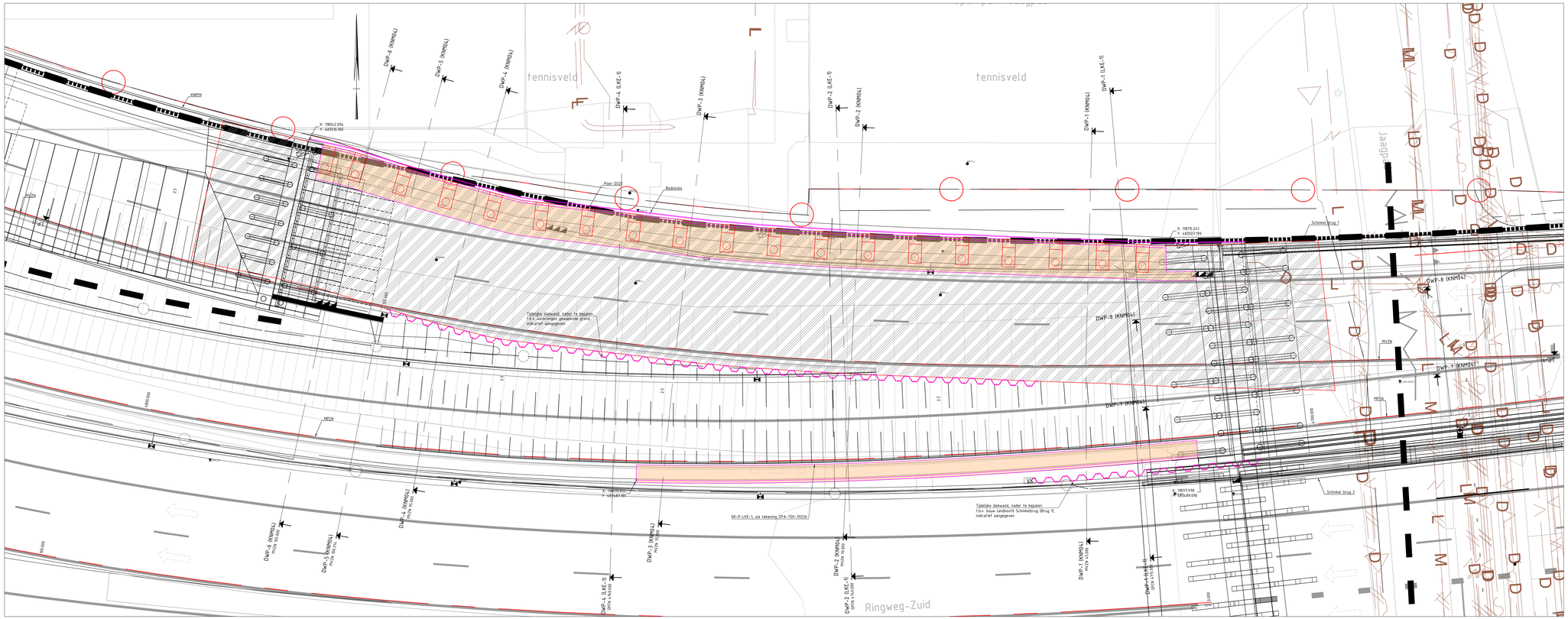

Verklaring situatie

- Werkgrens
- As weg
- Systeemgrens
- Perceelsgrens
- Ruimtereservering sporen
- Bestaande situatie
- Hectometrering
- Dwarsprofiellijn
- Kabels en leidingen
- VWA-riolering vrijverval
- HWA-riolering vrijverval
- Persleiding
- Wenstrack Kabels en leidingen derden
- Wenstrack Kabels en leidingen DVM
- Lichtmast
- HWA-riolering met inspectieput
- Straatkolk
- Ligoot
- Drainage PVC Ø125 mm met polypropyleenomhuling in grindkoffer 0.60x0.40 m met eindkap
- Doorspuitput PVC Ø315 mm
- Secundaire waterkering
- Rijrichting
- Boring met nummer
- Sondering
- Ontwerp
- Alignement met ashaam en meetrening
- Wateringang
- Taluud
- Gewapende grond
- EPS
- Keerwand
- Geotextiel
- Grouteanker
- Contour nieuw kunstwerk

Verklaring dwarsprofielen

- As weg
- Systeemgrens
- Grondwater
- Oppervlaktewater
- Taluud
- Gewapende grond
- EPS
- Keerwand

Opmerkingen:
- Voor geotechnisch rapport werkvak 5 zie ZPA-RAP-38591
- Geohydrologisch rapport ZPA-RAP-31186
- Memo inviaad ophoog op waterkering Waterwet zie ZPA-MEM-31613
- Maatvoering gewapende grond indicatief, nader te bepalen door leverancier
- Extra overhoogte en zettingscompensatie indicatief weergegeven
- Voor dwarsprofielen 6 en 7 en aansichten zie blad 2
- Voor overzichtstekening zie ZPA-TEK-39213
- Alle maten in mm tenzij anders aangegeven
- Hoogtematen in meters t.o.v. NAP
- Coördinaatpunten in meters t.o.v. RD
- Situatie, dwars- en lengteprofielen volgens wegmodel v755
-
-
-
-

Gebruikte tekeningen:
KNM19-GKI-ZPA_Gladheid HWA_v003.dwg
KNM19-GKI-ZPA_Gladheid VWA_Ringweg-Zuid.dwg
KNM19-GKI-ZPA_Verkeersborgen Ringweg-Zuid_v001.dwg
CGN_KWM_ZPA_KNM04_LKE-1-Model-XCAD.dwg
Kraal-KWM_ZPA_Kunstwerken.dwg
Kraal-GCM_ZPA_Gladheidsgrenzen_v005.dwg
Kraal-ALTA_ZPA_Bestaande hoogte_v002.dwg
Kraal-BWM_ZPA_Bestaande bebouwing_v001.dwg
Kraal-DWM_ZPA_Wegmodel Tracé_v003.dwg
Kraal-WKM_ZPA_Waterhuishoudkundige riolen_v001.dwg
Kraal-ZWM_ZPA_Bestaande situatie_Bestaande situatie_v004.dwg
Kraal-ZWM_ZPA_Wegmodel DAMWOR_v01.dwg
Kraal-VRM_ZPA_Tegrafie_v003.dwg
Kraal-WKM_ZPA_Riolering_v001.dwg
Kraal-WKM_ZPA_Riolering_v001.dwg
VRDT-GKI-ZPA_Verkeersborgen Ringweg-Zuid_v001.dwg
Kraal-ZWM_ZPA_Bestaande situatie_Bestaande situatie_v001.dwg
Kraal-ZVM_ZPA_2021-07_Gladde_v001.dwg
Kraal-ZWM_ZPA_Dwarsverharding_v003.dwg
Kraal-ZWM_ZPA_Dwarsprofielen_v001.dwg
Kraal-GCM_ZPA_Bestaandebodemgegevens_v001.dwg
Kraal-ZVM_ZPA_01 ruimtereservering en wenstrack_v110.dwg
Kraal-ZWM_ZPA_Tegrafie.dwg
Kraal-AWM_ZPA_Gebouwkundigestructuur bestaande situatie_v001.dwg

GK-P-KNM04
Ringweg-Zuid
Schinkel
Amstelveenseweg
Ringweg-Zuid
Ringweg-Zuid
Ringweg-Zuid

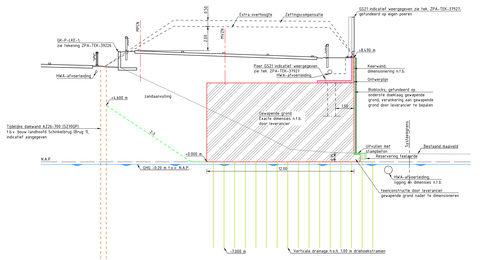

Dwarsprofiel DWP-1 (KNM04)
Schaal 1:100

-10.000m t.o.v. N.A.P.

| | | |

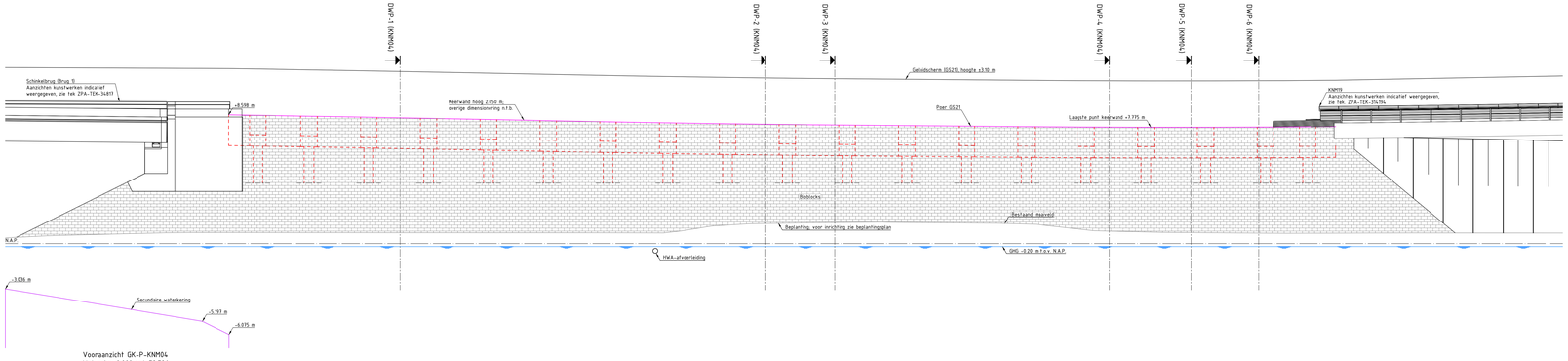

Vooraanzicht GK-P-KNM04
Metrering 0.000 tot 78.726

Metrering	0.000 · 1.000 · 2.000 · 3.000 · 4.000 · 5.000 · 6.000 · 7.000 · 8.000 · 9.000 · 10.000 · 11.000 · 12.000 · 13.000 · 14.000 · 15.000 · 16.000 · 17.000 · 18.000 · 19.000 · 20.000 · 21.000 · 22.000 · 23.000 · 24.000 · 25.000 · 26.000 · 27.000 · 28.000 · 29.000 · 30.000 · 31.000 · 32.000 · 33.000 · 34.000 · 35.000 · 36.000 · 37.000 · 38.000 · 39.000 · 40.000 · 41.000 · 42.000 · 43.000 · 44.000 · 45.000 · 46.000 · 47.000 · 48.000 · 49.000 · 50.000 · 51.000 · 52.000 · 53.000 · 54.000 · 55.000 · 56.000 · 57.000 · 58.000 · 59.000 · 60.000 · 61.000 · 62.000 · 63.000 · 64.000 · 65.000 · 66.000 · 67.000 · 68.000 · 69.000 · 70.000 · 71.000 · 72.000 · 73.000 · 74.000 · 75.000 · 76.000 · 77.000 · 78.000 · 78.726
Ontwerphoogte	8.20m · 8.20m · 8.17m · 8.17m · 8.17