

Wijziging peilbesluit Houten (2019)

Wijziging peilbesluit Houten (2019)

Het algemeen bestuur van Hoogheemraadschap De Stichtse Rijnlanden,
gelezen het voorstel van het college d.d. 14 mei 2019 met nummer DM 1522663;

overwegende dat:

het waterschap volgens artikel 5.2 van de Waterwet en artikel 4.4 t/m 4.8 van de Waterverordening Hoogheemraadschap De Stichtse Rijnlanden 2009 verplicht is de peilen in het beheergebied vast te leggen in peilbesluiten;
gelet op het besluit verlenging herzieningstermijn negen peilbesluiten Hoogheemraadschap De Stichtse Rijnlanden 2016 door gedeputeerde staten van de provincie Utrecht d.d. 12-09-2016.

Besluit

Artikel I


Het peilbesluit Houten als volgt te wijzigen:

- A. In artikel 1 'Gebied' wordt de bij het besluit behorende kaart 'Kaart Peilbesluit Houten' (d.d. 27-02-2008) vervangen door 'Peilbesluitkaart Houten 2019'.
- B. Artikel 3 'Peilen en regulier peilbeheer' wordt als volgt gewijzigd:
 - In het overzicht met peilgebieden met een vast peil vervallen de peilgebieden HTN007 en HTN008.
 - In het overzicht met peilgebieden met een zomer- en winterpeil wordt voor het peilgebied HTN014 het winterpeil gewijzigd van -0,70 m tov NAP naar -0,60 m tov NAP.


Artikel II

Deze wijziging treedt in werking met ingang van de achtste dag na bekendmaking van de vaststelling van dit besluit door het algemeen bestuur van het waterschap.

Vastgesteld in de openbare vergadering van het algemeen bestuur van 26 juni 2019.



P.J.M. Poelmann, Voorzitter



J. Goedhart, Secretaris

Waarom een wijziging van het peilbesluit ?



Een wijziging van het peilbesluit

Voor u ligt de eerste wijziging van het peilbesluit van bemalingsgebied 'Houten'. Een vastgesteld peilbesluit biedt aan belanghebbenden duidelijkheid en rechtszekerheid over de oppervlaktewaterpeilen die gehandhaafd worden in het betreffende gebied. Het [huidige peilbesluit](#) is in 2008 vastgesteld.

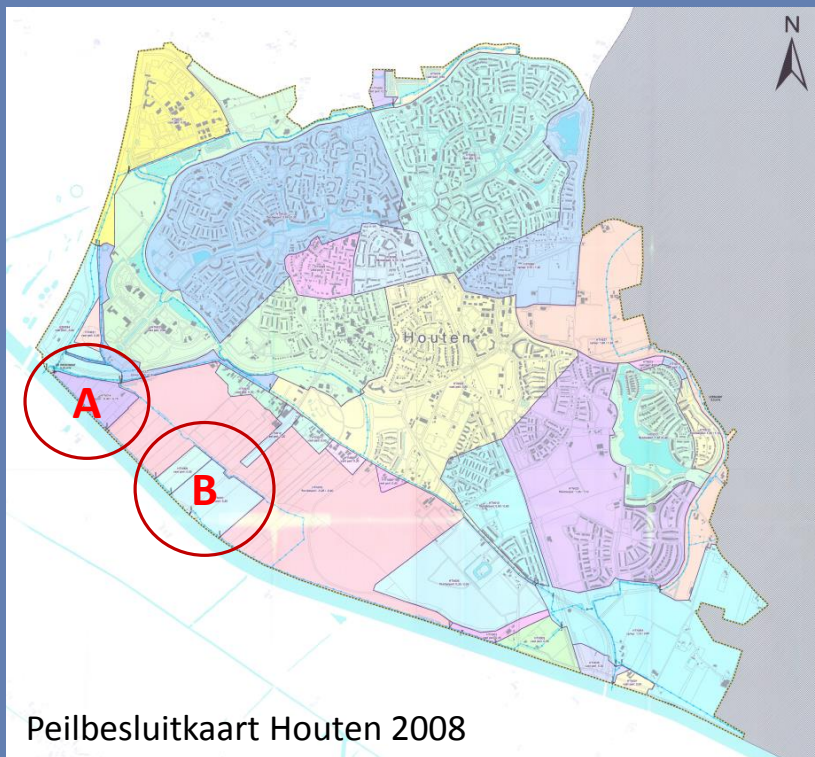
Toelichting

De wijziging van het peilbesluit Tussen Kromme Rijn en Amsterdam-Rijnkanaal (2^{de} partiele herziening d.d 14-12-2016) heeft ook consequenties gehad voor het peilbesluit Houten. Zo zijn er twee peilgebieden vervallen (HTN007 en HTN008) en is het winterpeil in een peilgebied (HTN014) gewijzigd. Vandaar deze wijziging peilbesluit Houten. Voor de toelichting wordt verwezen naar de [toelichting op de 2^{de} partiele herziening van het peilbesluit Tussen Kromme Rijn en Amsterdam-Rijnkanaal \(DM863931\)](#).

Waaruit bestaat een wijziging van een peilbesluit ?

Peilbesluiten bestaan uit drie onderdelen: de peilbesluittekst, de peilbesluitkaart en de toelichting. Voor een wijziging blijven de uitgangspunten, gebiedsbeschrijving en achtergronden van het peilbesluit hetzelfde en wordt alleen ingegaan op de gebiedskenmerken en achtergronden die betrekking hebben op de delen die wijzigen.

De officiële **peilbesluittekst**, het juridische document, geeft een overzicht per peilgebied welk waterpeil en peilbeheer gewijzigd gaat worden. Daarnaast zijn er bepalingen opgenomen wanneer het peilbesluit in werking treedt. Er wordt een **peilbesluitkaart** bijgevoegd met een overzicht van de peilgebieden, waterpeilen en het peilbeheer. In deze **toelichting** lezen bewoners en landeigenaren welke afwegingen er zijn gemaakt om tot de nieuwe peilen te komen en wat de effecten van de wijzigingen zijn op de omgeving.



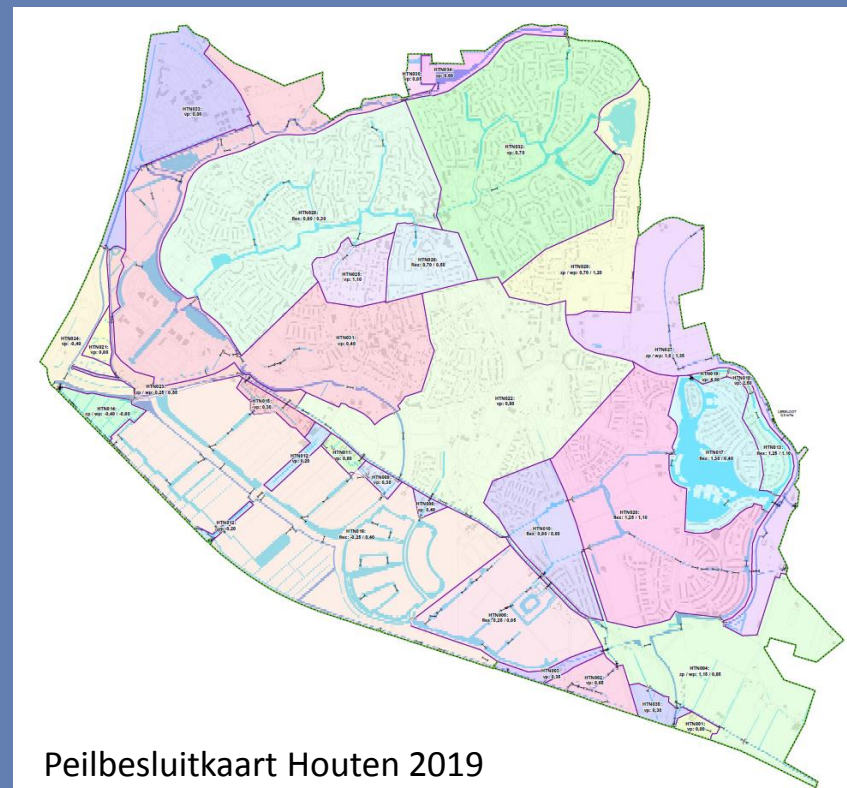
Wijzigingen A:

Formaliseren van grens en peil van peilgebied HTN014. Het peil was zomer/winterpeil -0,40 / -0,70 m tov NAP en wordt zomer/winterpeil -0,40 / -0,60 m tov NAP.

Wijzigingen B:

Peilgebied HTN007 en HTN008 komen te vervallen en zijn bij HTN016 gevoegd. Peil dat wordt gevoerd in HTN016 is een flexibel peil van -0,25 / -0,40 m tov NAP.

Een deel van HTN007 is bij HTN012 gevoegd. Peil dat wordt gevoerd in HTN012 is een vastpeil van 0,20 m tov NAP.



Inspraak

De wijziging peilbesluit Houten (partiële herziening) heeft van 1 maart 2019 tot en met 11 april 2019 ter inzage gelegen op het waterschapskantoor in Houten. Dit is via internet bekendgemaakt en direct belanghebbenden hebben een schriftelijke toelichting op de inzage procedure ontvangen. Er zijn geen zienswijzen binnengekomen bij het waterschap.

Op 28 mei 2019 is de wijziging peilbesluit door de commissie gecombineerd BMZ-SKK van het waterschap behandeld. Op 26 juni 2019 is de wijziging peilbesluit vastgesteld in de openbare vergadering van het algemeen bestuur.

Contact en informatie

Het waterschap informeert u over de voortgang van het project via de website. Voor meer informatie kunt u contact opnemen met Susan Graas, projectleider peilbesluiten en gebiedsplannen, via 030 - 209 7010 of Susan.Graas@hdsr.nl.

Colofon

Wijziging peilbesluit Houten (2019) is een uitgave van Hoogheemraadschap De Stichtse Rijnlanden (DM1476035).

Poldermolen 2
Postbus 550
3990 GJ Houten

T (030) 634 57 00
E post@hdsr.nl
I www.destichtserijnlanden.nl
Twitter [HDSR_waterschap](https://twitter.com/HDSR_waterschap)

Samenstelling, redactie en fotografie
Hoogheemraadschap De Stichtse Rijnlanden