

Wijziging peilbesluit 'Partiële herziening peilbesluit Groenraven-Oost, zuidelijk deel 2008 (2014)' (2019)

Wijziging peilbesluit 'Partiële herziening peilbesluit Groenraven-Oost, zuidelijk deel 2008 (2014)' (2019)

Het algemeen bestuur van Hoogheemraadschap De Stichtse Rijnlanden,
gelezen het voorstel van het college d.d. 14 mei 2019 met nummer DM 1522663;

overwegende dat:

het waterschap volgens artikel 5.2 van de Waterwet en artikel 4.4 t/m 4.8 van de Waterverordening Hoogheemraadschap De Stichtse Rijnlanden 2009 verplicht is de peilen in het beheergebied vast te leggen in peilbesluiten;
gelet op het besluit verlenging herzieningstermijn negen peilbesluiten Hoogheemraadschap De Stichtse Rijnlanden 2016 door gedeputeerde staten van de provincie Utrecht d.d. 12-09-2016.

Besluit

Artikel I


De partiële herziening peilbesluit Groenraven-Oost, zuidelijk deel 2008 (2014) als volgt te wijzigen:

- A. In artikel 1 'Gebied' wordt de bij het besluit behorende kaart 'Peilbesluitkaart partiële herziening Groenraven-Oost 2014' (d.d. 04-11-2013) vervangen door 'Peilbesluitkaart partiële herziening Groenraven-Oost 2019'.


Artikel II

Deze wijziging treedt in werking met ingang van de achtste dag na bekendmaking van de vaststelling van dit besluit door het algemeen bestuur van het waterschap.

Vastgesteld in de openbare vergadering van het algemeen bestuur van 26 juni 2019.



P.J.M. Poelmann, Voorzitter



J. Goedhart, Secretaris



Wijziging van de partiële herziening van het peilbesluit

Voor u ligt de wijziging van de partiële herziening van het peilbesluit van bemalingsgebied 'Groenraven-Oost, zuidelijk deel'. Een vastgesteld peilbesluit biedt aan belanghebbenden duidelijkheid en rechtszekerheid over de oppervlaktewaterpeilen die gehandhaafd worden in het betreffende gebied. Het huidige peilbesluit is in 2008 vastgesteld en voor [het zuidelijke deel in 2014](#) herzien.

Toelichting

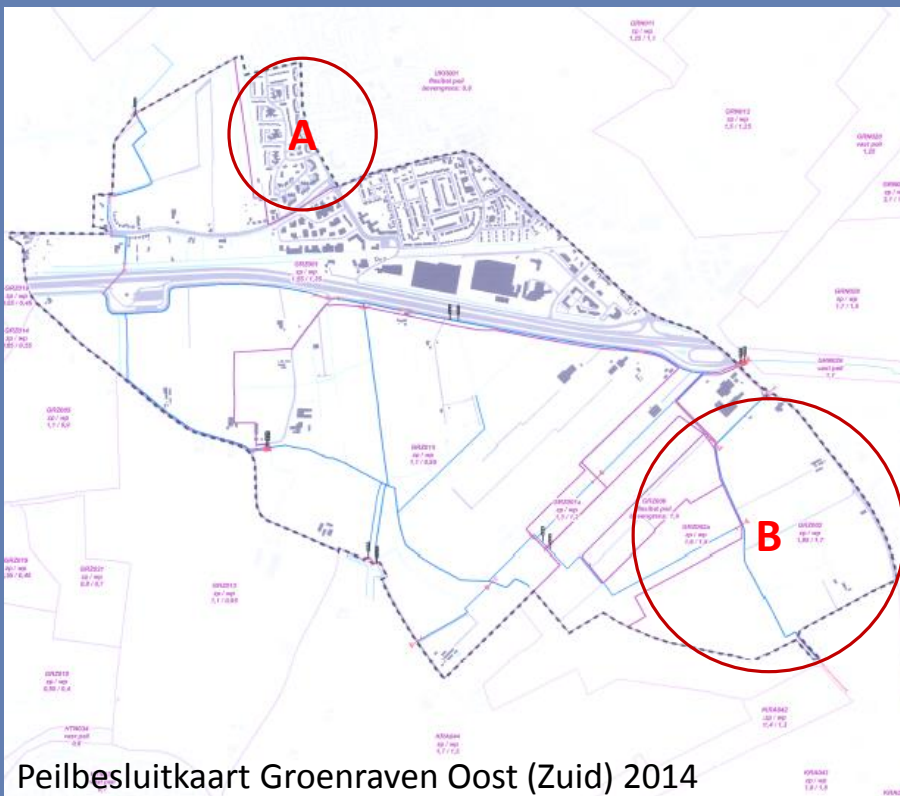
De wijziging van het peilbesluit Tussen Kromme Rijn en Amsterdam-Rijnkanaal (2^{de} partiële herziening d.d 14-12-2016) heeft ook consequenties gehad voor Groenraven-Oost, zuidelijk deel. Zo is een deel van een peilgebied (GRZ002), wat afwatert op het gebied van het Tussen Kromme Rijn en Amsterdam Rijnkanaal, opgenomen in dat peilbesluit en is de grens van peilgebied GRZ002 daarop aangepast. Vandaar deze wijziging van de partiële herziening. Voor de toelichting wordt verwezen naar de [toelichting op de 2^{de} partiële herziening van het peilbesluit Tussen Kromme Rijn en Amsterdam-Rijnkanaal \(DM863931\)](#).

Waaruit bestaat een wijziging ?

Peilbesluiten bestaan uit drie onderdelen: de peilbesluittekst en de peilbesluitkaart en de toelichting. De uitgangspunten, gebiedsbeschrijving en achtergronden van het peilbesluit blijven hetzelfde en er wordt alleen ingegaan op de gebiedskenmerken en achtergronden die betrekking hebben op de delen die wijzigingen.

De officiële **peilbesluittekst**, het juridische document, geeft een overzicht per peilgebied welk waterpeil en peilbeheer gewijzigd gaat worden. Daarnaast zijn er bepalingen opgenomen wanneer het peilbesluit in werking treedt. Er wordt een **peilbesluitkaart** bijgevoegd met een overzicht van de peilgebieden, waterpeilen en het peilbeheer. In deze **toelichting** lezen bewoners en landeigenaren welke afwegingen er zijn gemaakt om tot de nieuwe peilen te komen en wat de effecten van de wijzigingen zijn op de omgeving.

Oude en nieuwe situatie




Peilbesluitkaart Groenraven Oost (Zuid) 2014

Wijzigingen A:

De peilgebiedsgrens is niet correct opgenomen op de peilbesluitkaart. Deze hoek van het bebouwd gebied in Bunnik hoort bij het peilgebied UKR001 van het Peilbesluit Utrecht Stad en Kromme Rijn 2013. Peil dat wordt gevoerd in UKR001 is een flexibel peil van 1,32 / 0,51 m tov NAP.

Wijzigingen B:

Een deel van het oppervlaktewater van peilgebied GRZ002 watert af op het gebied van Tussen Kromme Rijn en Amsterdam-Rijnkanaal. Het is daarom logischer om dit deel op te nemen in het Peilbesluit Tussen Kromme Rijn en Amsterdam-Rijnkanaal. Een deel van GRZ002 wordt dus gevoegd bij peilgebied KRA043. Peil dat wordt gevoerd in KRA043 is een zomer/winterpeil van 1,90 / 1,80 m tov NAP



Peilbesluitkaart Groenraven Oost (Zuid) 2019

Inspraak

De wijziging peilbesluit heeft van 1 maart 2019 tot en met 11 april 2019 ter inzage gelegen op het waterschapskantoor in Houten. Dit is via internet bekendgemaakt en direct belanghebbenden hebben een schriftelijke toelichting op de inzage procedure ontvangen. Er zijn geen zienswijzen binnengekomen bij het waterschap.

Op 28 mei 2019 is de wijziging peilbesluit door de commissie gecombineerd BMZ-SKK van het waterschap behandeld. Op 26 juni 2019 is de wijziging peilbesluit vastgesteld in de openbare vergadering van het algemeen bestuur.

Contact en informatie

Het waterschap informeert u over de voortgang van het project via de website. Voor meer informatie kunt u contact opnemen met Susan Graas, projectleider peilbesluiten en gebiedsplannen, via 030 - 209 7010 of Susan.Graas@hdsr.nl.

Colofon

Wijziging peilbesluit 'Partiële herziening peilbesluit Groenraven-Oost, zuidelijk deel 2008 (2014)' (2019) is een uitgave van Hoogheemraadschap De Stichtse Rijnlanden (DM1476036).

Poldermolen 2
Postbus 550
3990 GJ Houten

T (030) 634 57 00
E post@hdsr.nl
I www.destichtserijnlanden.nl
Twitter HDSR_waterschap

Samenstelling, redactie en fotografie
Hoogheemraadschap De Stichtse Rijnlanden