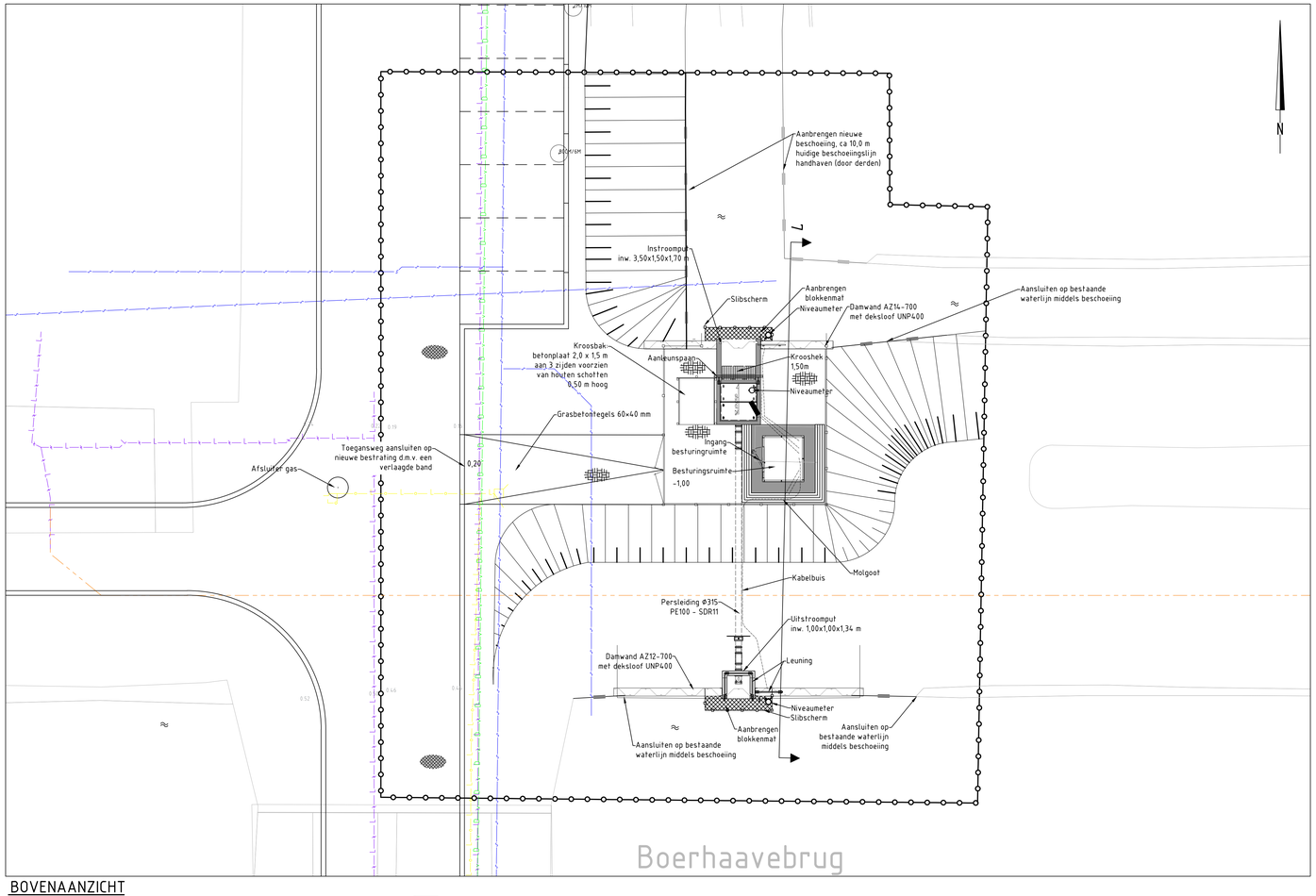

BOVENAANZICHT

Schaal 1:100

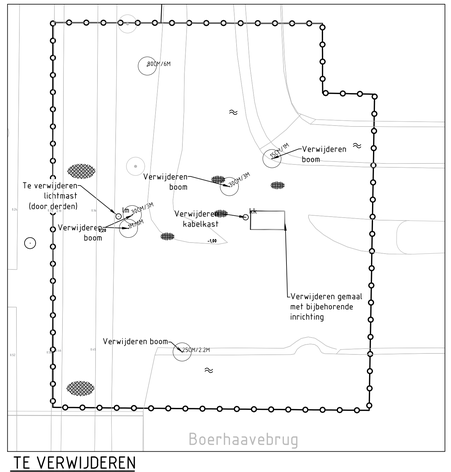

TE VERWIJDEREN

Schaal 1:200

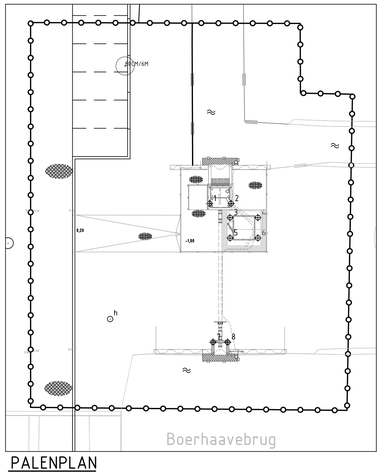

PALENPLAN

Schaal 1:200

Palenplan		
Paalnr	X-coördinaat	Y-coördinaat
1	105447.7211	486946.5170
2	105449.4764	486946.5170
3	105449.3910	486945.3670
4	105451.6713	486945.3670
5	105449.3910	486943.7070
6	105451.6713	486943.7070
7	105447.9986	486935.2093
8	105449.1986	486935.2093

LEGENDA BOVENAANZICHT

- Systeemgrens
- Bestaande situatie
- Bebouwing
- Water
- Duiker
- Persleiding
- Aanbrengen beschoeiing
- Aanbrengen beschoeiing (door derden)
- Boom
- Locatie funderingspaal
- Bestaande elementenverharding
- Grasbetontegels 600x400 mm
- Blokkenmat

LEGENDA K&L

- Datatransport
- Hoogspanning
- Laagspanning
- Gas lagedruk
- Water
- Gemengd

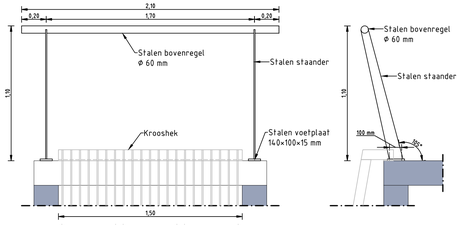

DETAIL LEUNING KROOSHEK

Schaal 1:20

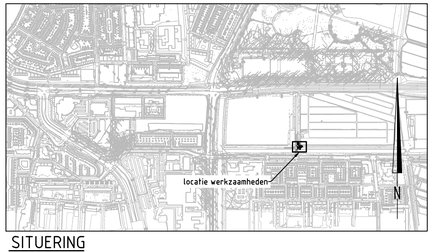

SITUERING

Schaal 1:10.000

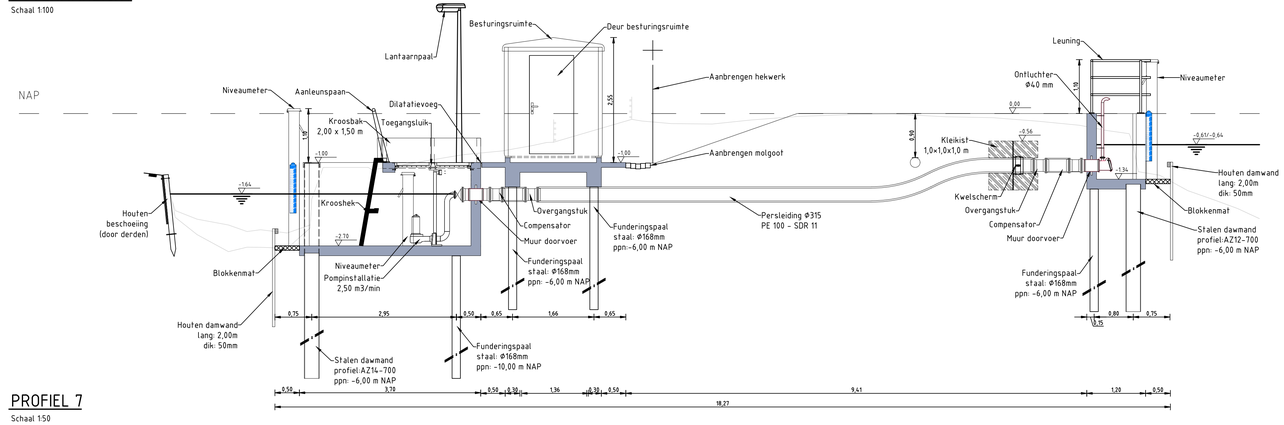

PROFIEL 7

Schaal 1:50

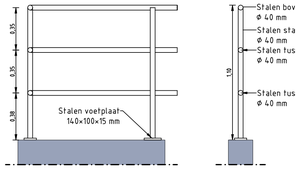

DETAIL LEUNING UITSTROOMZIJDE

Schaal 1:20

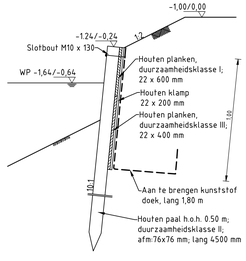

DETAIL BESCHOEIING

Schaal 1:20

Maten in meters, tenzij anders vermeld
Diameters in millimeters, tenzij anders vermeld
Hoogtematen in meters t.o.v. N.A.P., tenzij anders vermeld

wijz.	omschrijving:	get:	d.d.:
D	Concept bestek	R. de Bloois	25-07-2018
C	Afmetingen kroosbak in dwarsprofiel aangepast	R. de Bloois	25-06-2018
B	Opmerkingen verwerkt uit toetsverslag	R. de Bloois	15-06-2018
A	Paalpuntniveau en damwand aangepast	R. de Bloois	06-06-2018

Nieuwbouw gemaal Poelpolder Noord-Midden

Hoogheemraadschap van Rijnland
Archimedesweg 1 2333 CM Leiden
tel 071-3063063 fax 071-5123916
E-mail post@rijnland.net www.rijnland.net

behoort bij:

tekenaar	controleur	controledatum	constructeur	controledatum
R.D Goedhart	R. de Bloois	29-05-2018		

schaal	status	datum tekening	plotdatum
Div.	Concept	29-05-2018	26 07 2018

GIS code	tekeningnummer	formaat
422-036-00024	1606661A04-201	A1

1606661A04-04 DO.dwg