















**LEGENDA**

-  Plangebied
-  Plangrens
- Bestemmingen**
-  Groen
-  Verkeer
-  Wonen - Aaneen of geschakeld
-  Wonen - Voorzieningen
-  Wonen - Vrijstaand of twee-aaneen
- Bouwvlak**
-  bouwvlak
- Bouwaanduidingen**
-  bijgebouwen
-  specifieke bouwaanduiding - afstand zijdelingse perceelgrens
-  specifieke bouwaanduiding - afwijkende maatvoering
-  specifieke bouwaanduiding - entreeoverkapping
- Maatvoering**
-  maximum goothoogte (m), maximum bouwhoogte (m)
- Verklaring**
-  Ondergrond

# Gemeente Tholen



NAAM PLAN  
Bestemmingsplan Marehoek, Oud-Vossemeer

NAAM GML-BESTAND	DATUM	BLAD VAN BLADEN	FORMAAT
NL.IMRO.0716.bpMarehoekOVM-OW01	11-7-2019	1 VAN 1	A3



**Best M ingenieursbureau**  
 Buiksloterdijk 338 1034 ZG Amsterdam  
 020 6338110 www.bestm.nl



**BJZ.nu**  
 ruimtelijke plannen en advies  
 Twentepoort Oost 16A 7609 RG Almelo  
 0546 454466 www.bjz.nu

TEKENAAR	SCHAAL
MvL	1 : 1000