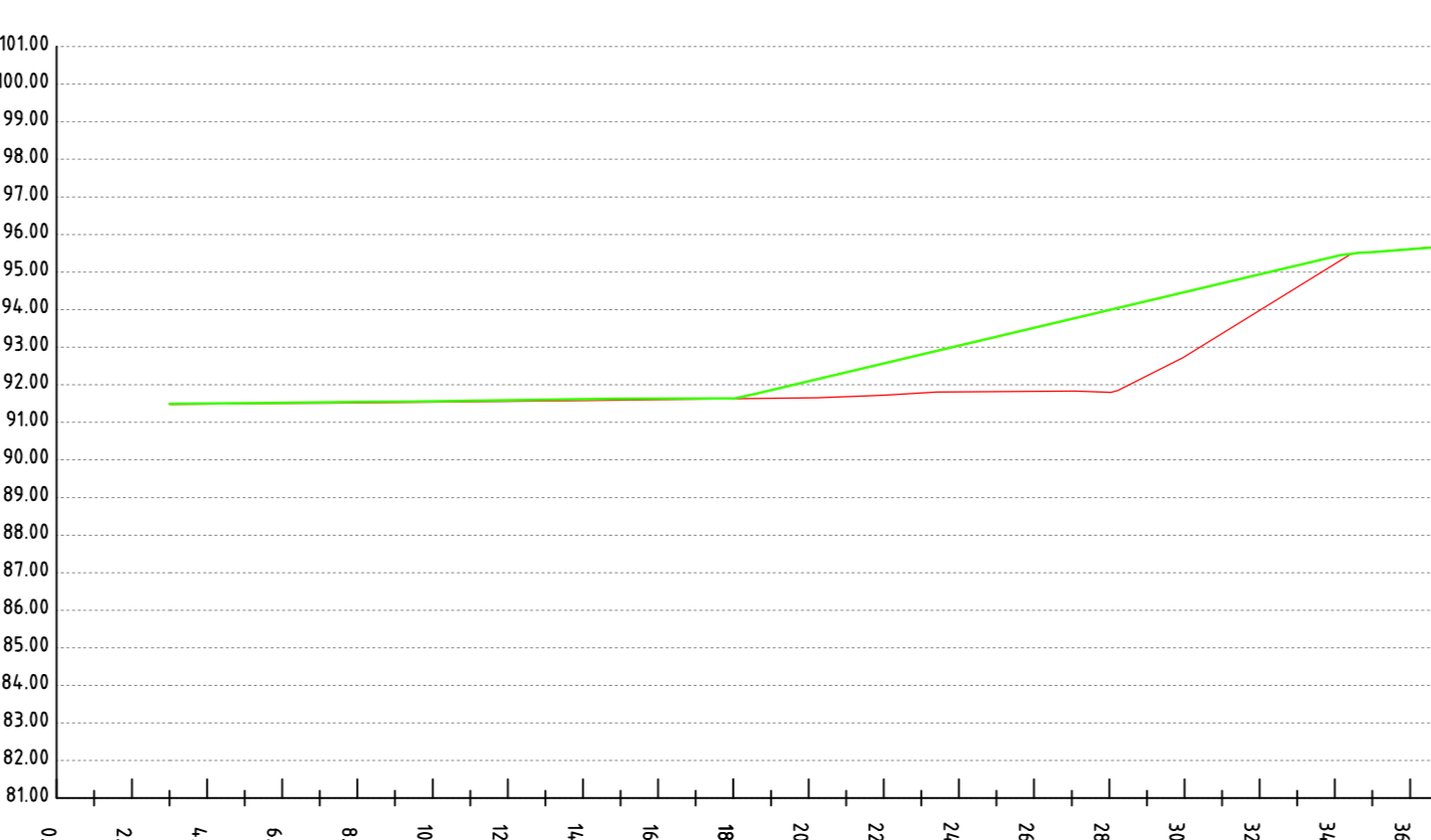
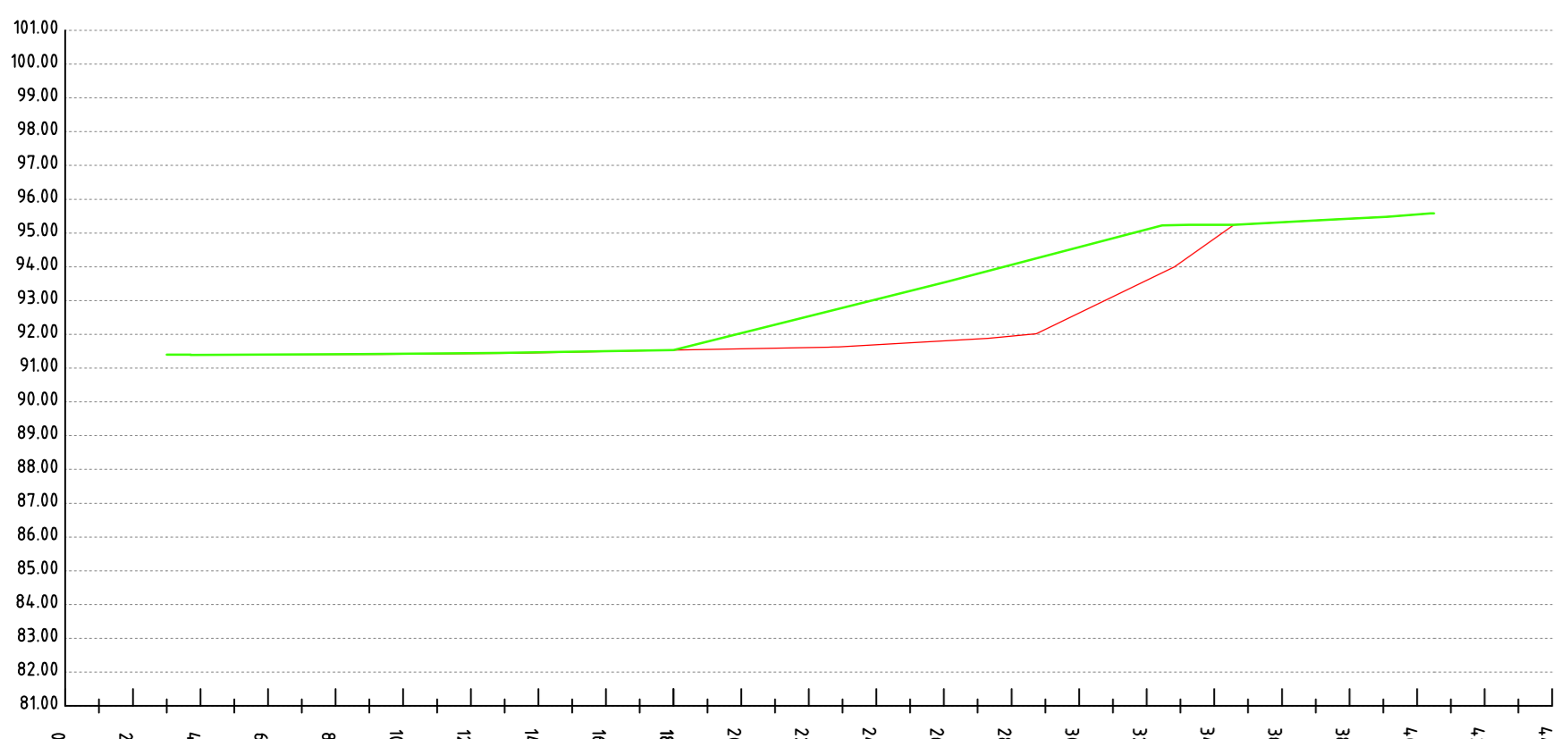


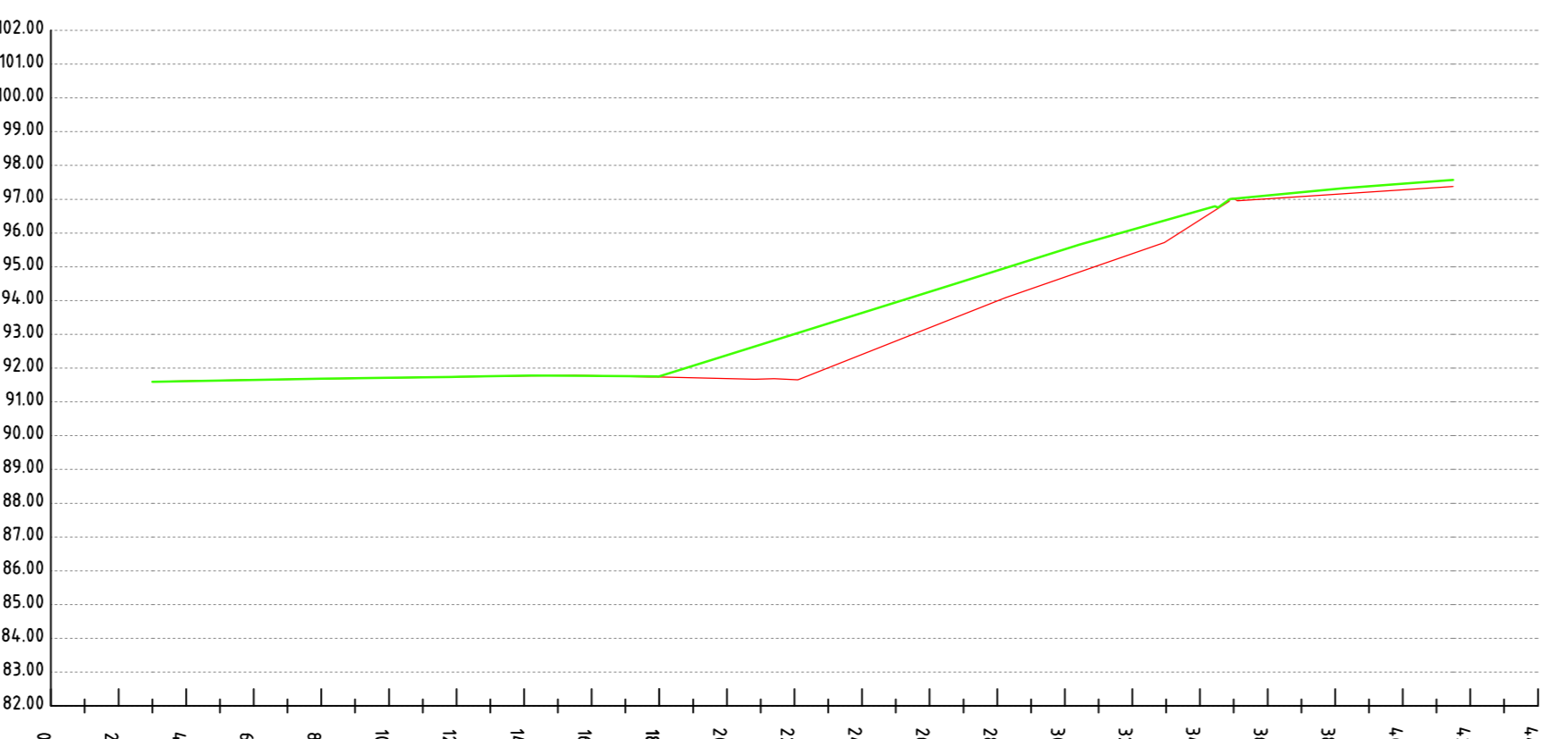
Dwarsprofiel 1, verwerking grond, schaal 1:200



Dwarsprofiel 3, verwerking grond, schaal 1:200



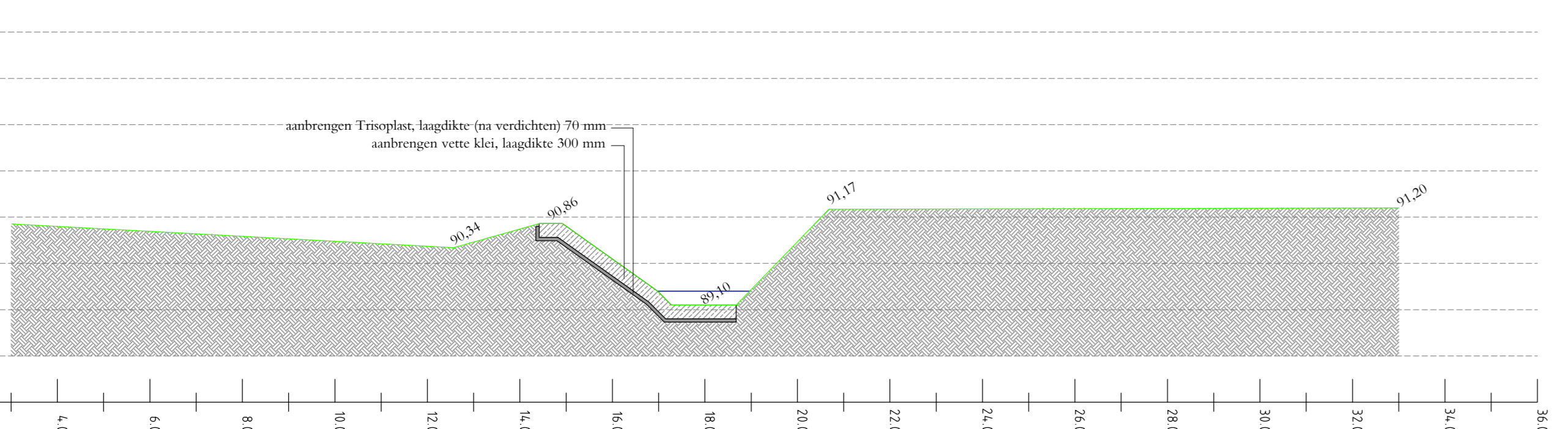
Dwarsprofiel 2, verwerking grond, schaal 1:200



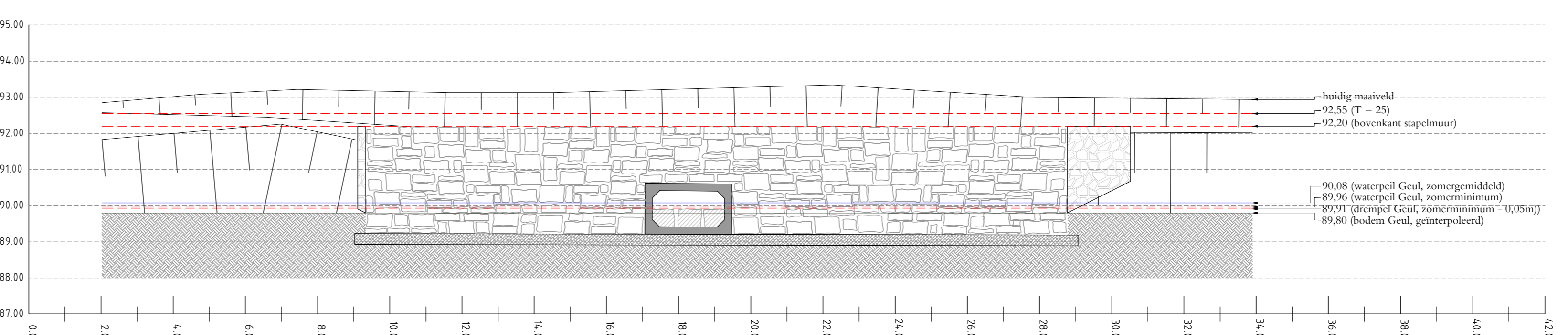
Dwarsprofiel 4, verwerking grond, schaal 1:200

**legenda**

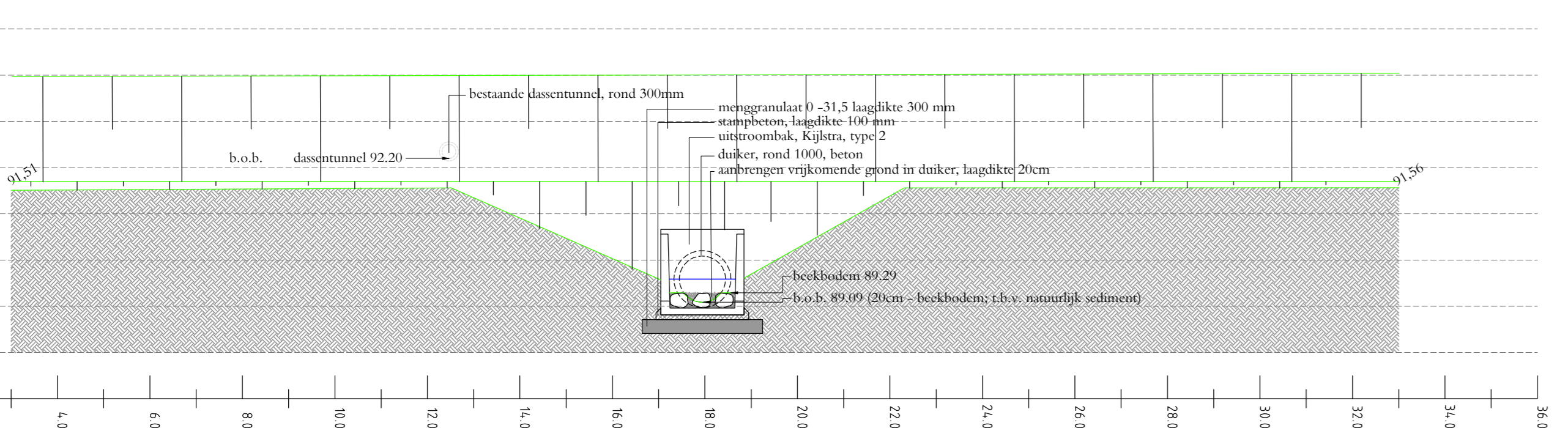
- maaiveld - bestaand
- maaiveld - nieuw



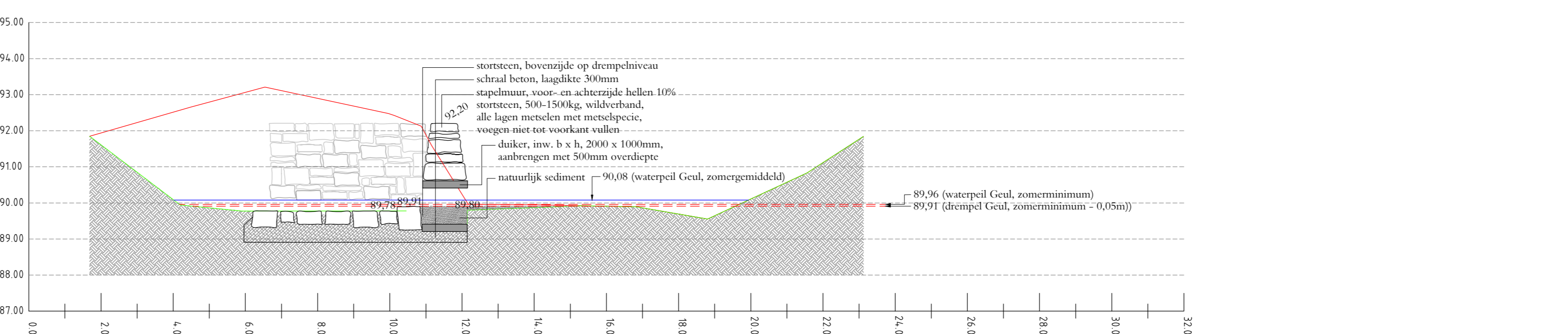
Detailprofiel 01; afwerking talud aan zijde moeraszone, schaal 1:100



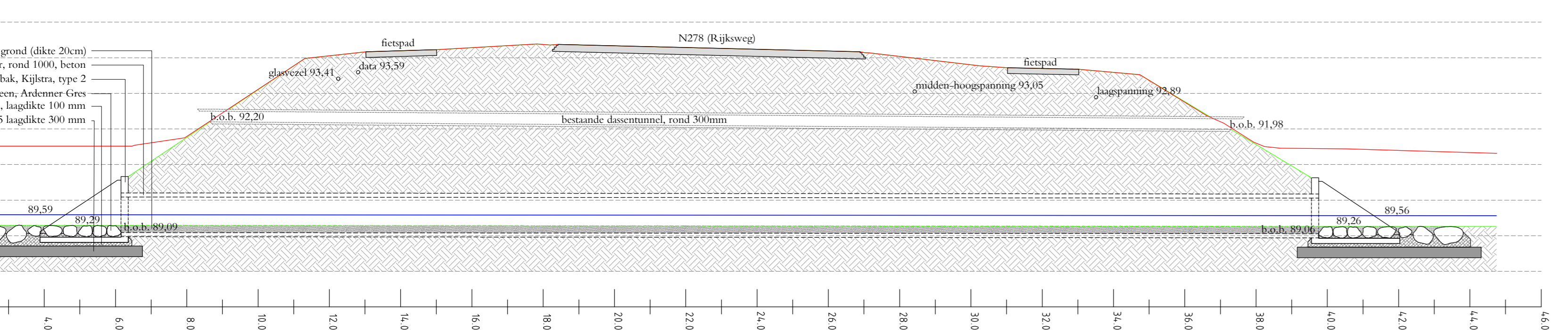
Detailprofiel 05; vooraanzicht inlaat / verdeelwerk, schaal 1:100



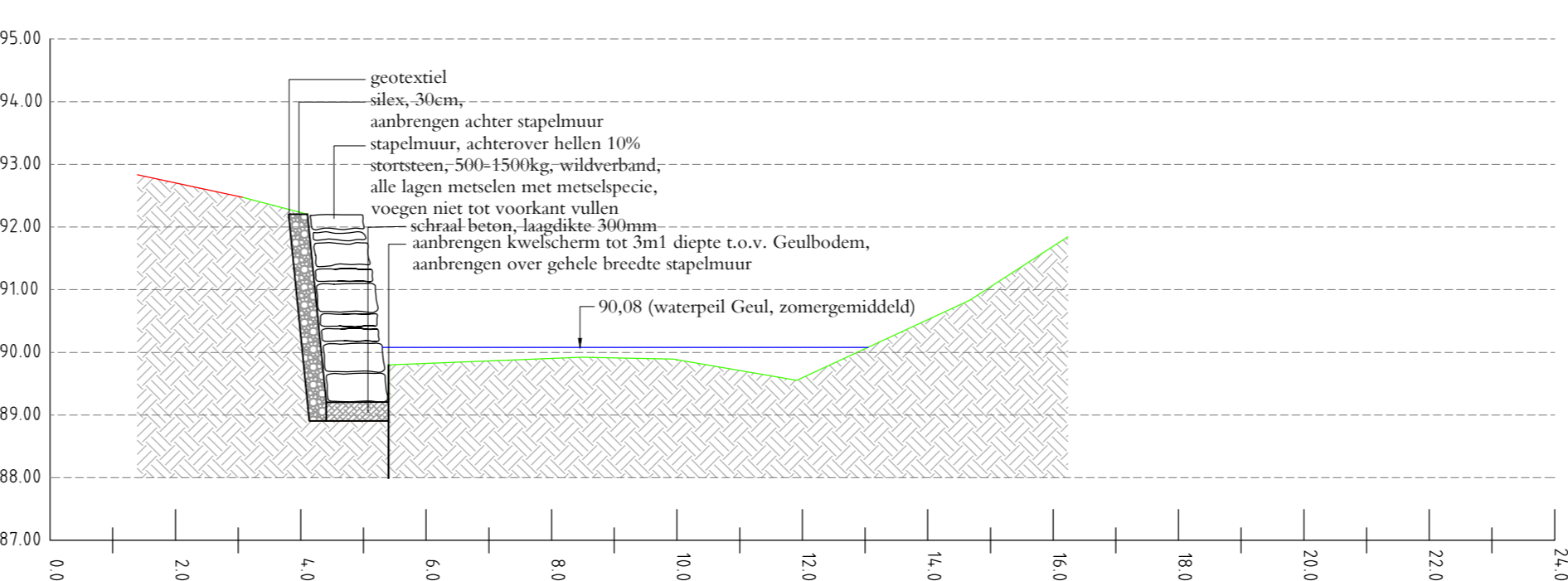
Detailprofiel 02; vooraanzicht duiker (stroomopwaarts), schaal 1:100



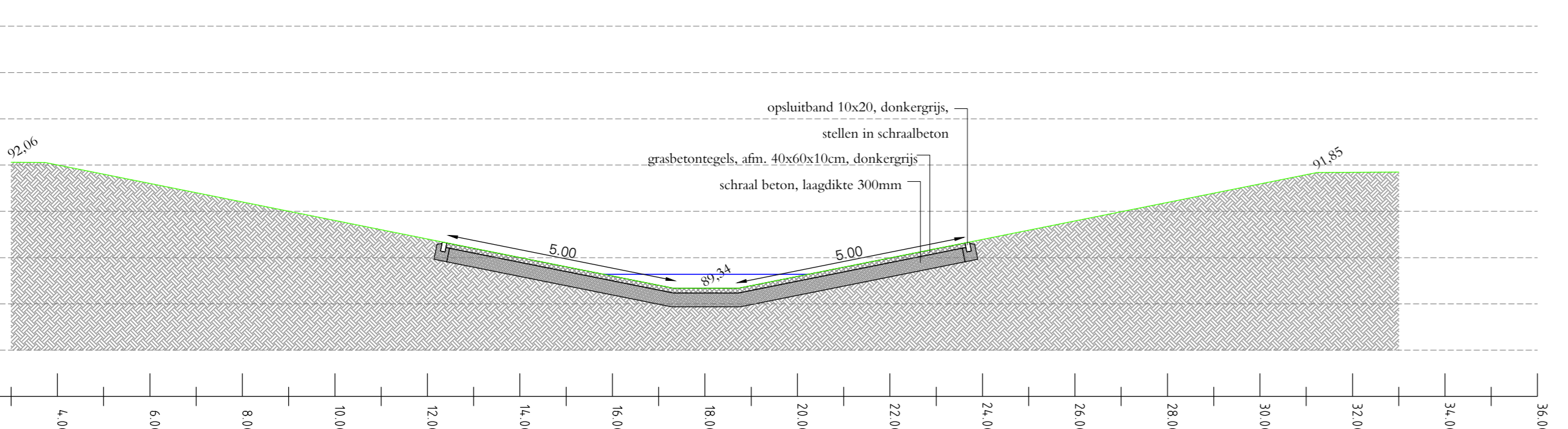
Detailprofiel 06; dwarsdoorsnede inlaat / verdeelwerk, schaal 1:100



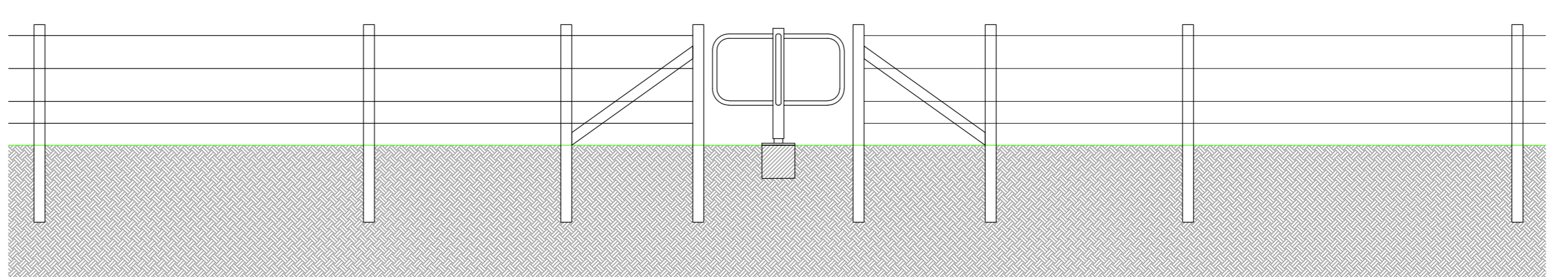
Detailprofiel 03; lengtedoorsnede duiker, schaal 1:100



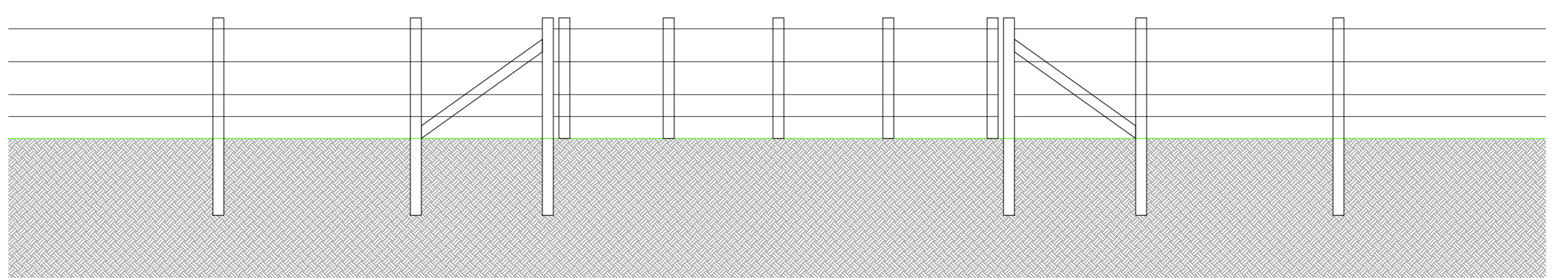
Detailprofiel 06a; dwarsdoorsnede stapelmuur, schaal 1:100



Detailprofiel 04; voorde als doorwaadbare plek voor vee en landbouwvoertuigen, schaal 1:100



Principedetail aansluiting draaikruis op afrastering, schaal 1:100



Principedetail weidepoort, schaal 1:100

- maat-eenheden tenzij anders vermeld: meters  
- alle maten dienen in het werk gecontroleerd te worden

18.12.2018	mj	mb	eerste uitgave
datum	paraf	controle	opmerking

**bureau VERBEEK**  
Landschapsarchitectuur / ecologie / stedelijk ontwerp

project	herstel oude geularm	datum	18.12.2018
ontwerper	dwarsprofielen en details overig	schaal	1:100 / 1:200
projectnr	GW-206.212	formaat	A0
blad	B03.2 b	getekend	mj
opdrachtgever	waterschap limburg	gecontroleerd	mb
status	CONCEPT	vrijgegeven	ju

limmederweg 6  
6222 pb Maastricht  
tel +31 (0)43 450 30 45

www.bureauverbeek.nl  
info@bureauverbeek.nl