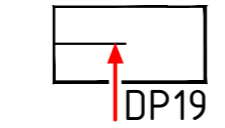
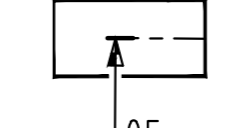
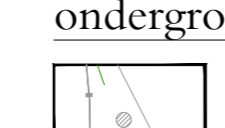
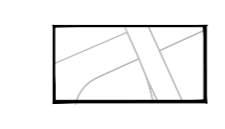
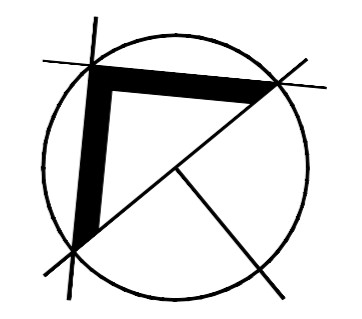


- maateenheid tenzij anders vermeld: meters
 - alle maten dienen in het werk gecontroleerd te worden

legenda

algemeen

-  locatie en nummer dwarsprofiel
-  locatie en nummer detailprofiel
-  digitale terrein- & hoogtemeting
-  basiskaart grootschalige topografie (BGT)



18.12.2018	mj	mb	eerste uitgave
datum	pariaaf	controle	opmerking

bureau VERBEEK landschapsarchitectuur / ecologie / stedelijk ontwerp			
project	herstel oude geularm	datum	18.12.2018
onderdeel	overzicht dwg's en details overig	schaal	1:500
projectnr	GW-206.212	formaat	A0
blad	B03.2 a	getekend	mj
opdrachgever	waterschap limburg	gecontroleerd	mb
status	CONCEPT	vragegeven	lv

limmelderweg 6
 6222 pb mastricht
 tel +31 (0)43 450 30 45

www.bureauverbeek.nl
 info@bureauverbeek.nl